

海軍

右別紙記載物品並牽輻建築物
 昭和三年十月十九日
 南洋方面海軍部支廠
 南洋廳支廠瑞穂出張所長 佐藤直義
 瑞穂出張所長 蛸原武三郎
 兩者立會の上ニテ別紙ヲ完了ス

(附七三二卷)

0028

J.E.S.-B5 (18.4×3,000,000)

1	M (10/1/1870)	1	1870			
2	M (10/1/1870)	1	"			
3	M	1	"			
4	M (10/1/1870)	1	1870			
5	M (10/1/1870)	1	1870			
6	M (10/1/1870)	1	1870			
7	M (10/1/1870)	1	1870			
8	M (10/1/1870)	1	1870			
9	M (10/1/1870)	1	1870			
10	M (10/1/1870)	1	1870			
11	M (10/1/1870)	1	1870			
12	M (10/1/1870)	1	1870			
13	M (10/1/1870)	1	1870			
14	M (10/1/1870)	1	1870			
15	M (10/1/1870)	1	1870			
16	M (10/1/1870)	1	1870			
17	M (10/1/1870)	1	1870			
18	M (10/1/1870)	1	1870			
19	M (10/1/1870)	1	1870			
20	M (10/1/1870)	1	1870			

0035

手帳

所見水田用井筒創設記録帳

50	水田	1	所見水田用井筒創設記録帳	所見水田用井筒創設記録帳	所見水田用井筒創設記録帳
51	水田	1	所見水田用井筒創設記録帳	所見水田用井筒創設記録帳	所見水田用井筒創設記録帳
52	水田	1	所見水田用井筒創設記録帳	所見水田用井筒創設記録帳	所見水田用井筒創設記録帳
53	水田	1	所見水田用井筒創設記録帳	所見水田用井筒創設記録帳	所見水田用井筒創設記録帳
54	水田	1	所見水田用井筒創設記録帳	所見水田用井筒創設記録帳	所見水田用井筒創設記録帳

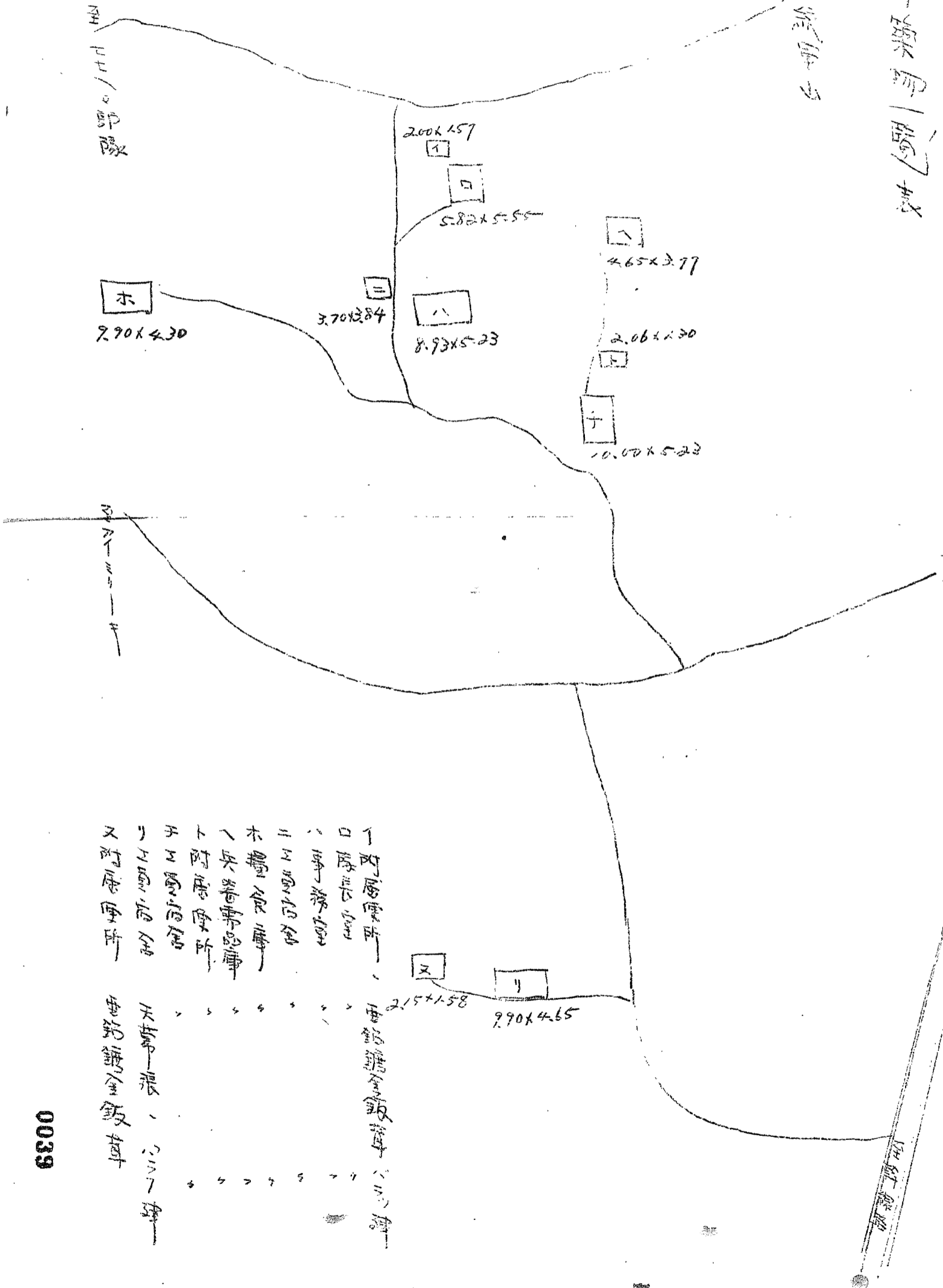
(2)

0037

町界

新田町界

新田町界



一 新田町界
 二 新田町界
 三 新田町界
 四 新田町界
 五 新田町界
 六 新田町界
 七 新田町界
 八 新田町界
 九 新田町界

0039

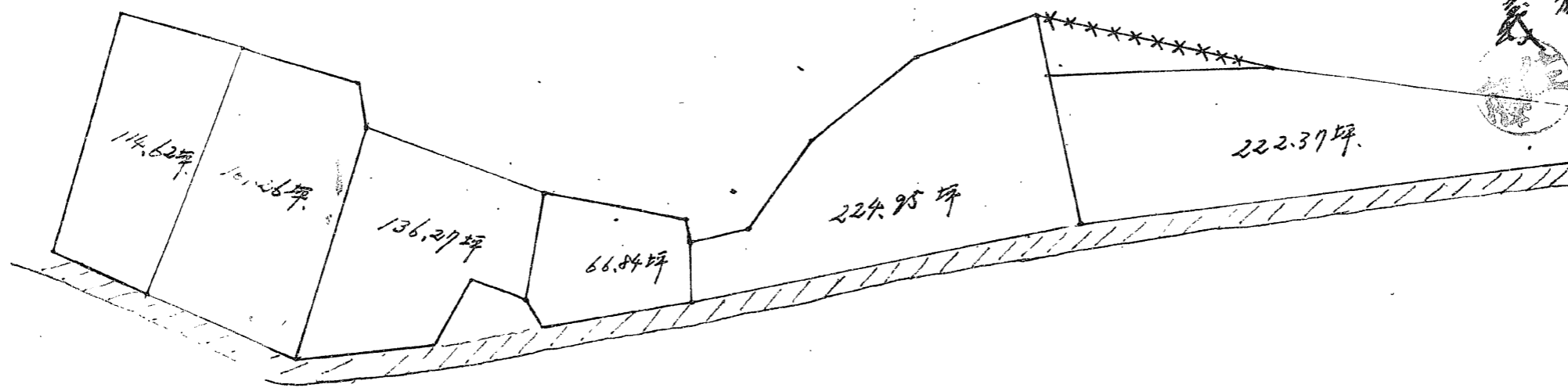
第三耕地實測圖

縮尺 六〇分一

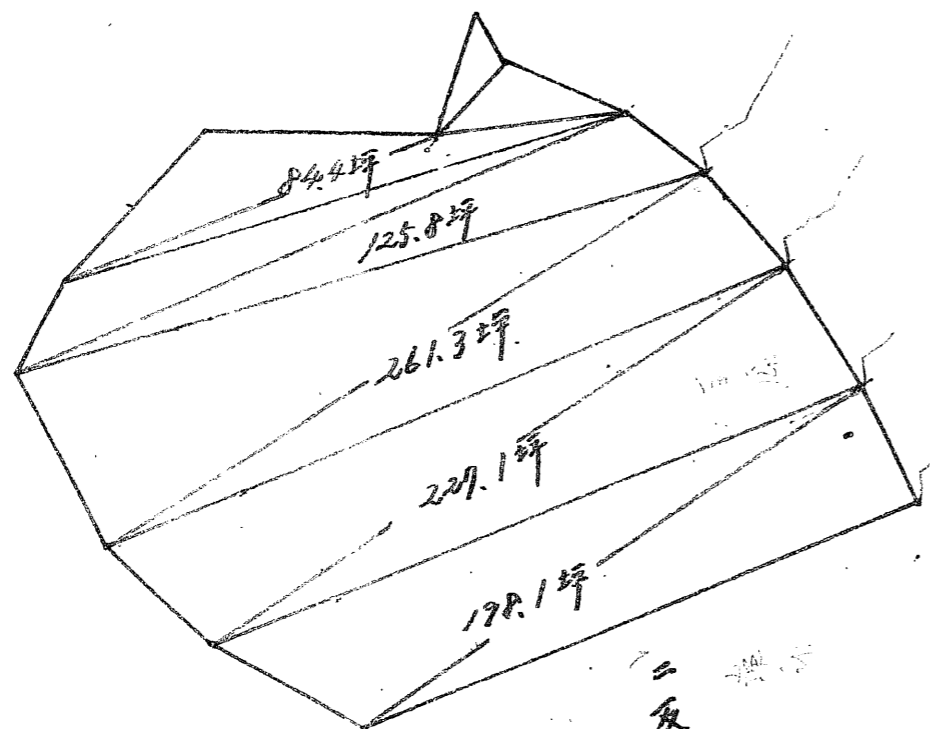
總面積 三反。畝二千六百

昭和三年五月七日實測

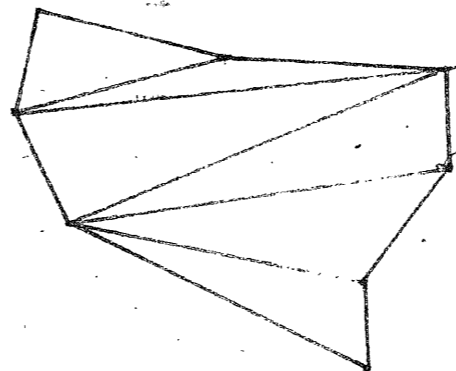
海軍大尉 佐藤直義



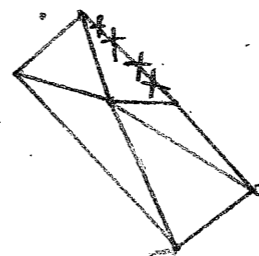
0040



二反九畝二分七厘



二畝一分七厘



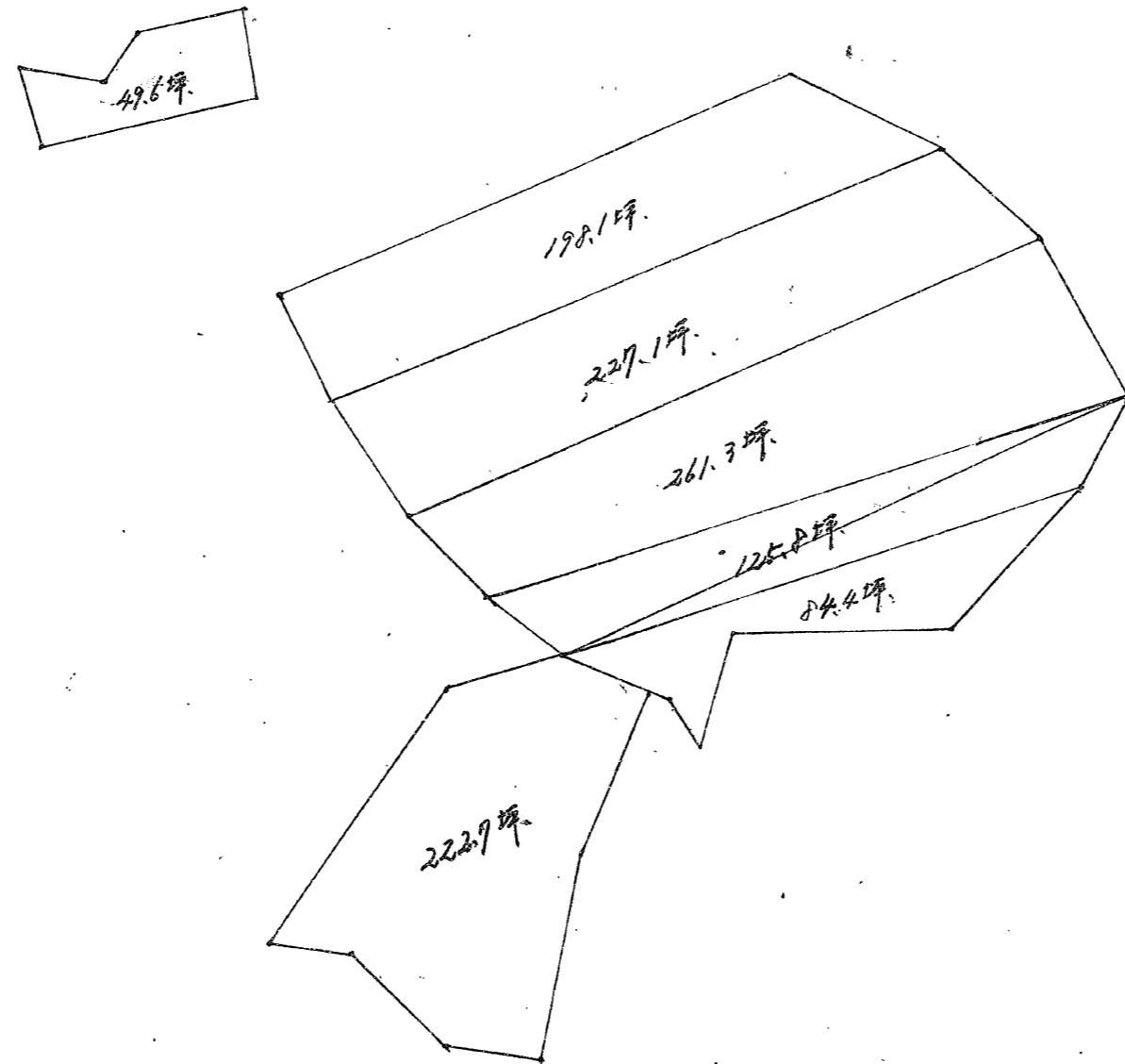
一畝一分九厘

第一耕地實測圖
 縮尺 六〇〇分一
 三反八畝二分七厘
 昭和三年五月七日實測
 第大村 佐藤直義

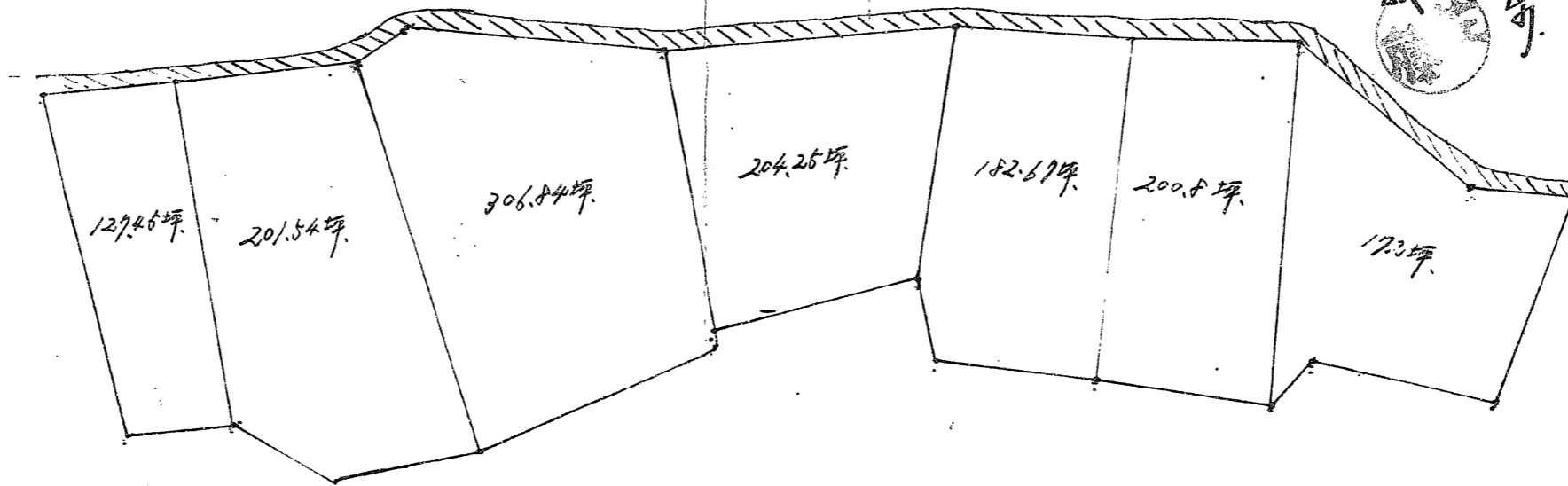
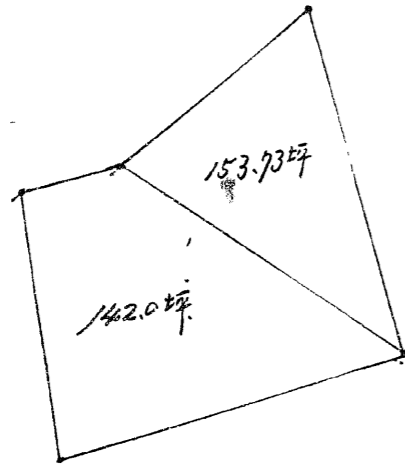
0041

第一耕地實測圖

縮尺六〇分の一
總面積三反八畝三十七步
昭和三年十月七日實測
海軍大尉 佐藤直義



0042



第三耕地實測圖
 縮尺 六〇〇分一
 總面積 五反六畝上步
 昭和三十一年上月首實測
 海軍大尉 佐藤直義

0043