

六、馬來軍現用ノ諸記號及符號

第一 地圖用記號及軍隊符號

七九

0388

59

分割撮影ターゲット

分割した部分の撮影順序	<table border="1" data-bbox="646 562 1051 1025"><tr><td data-bbox="667 584 847 723">1</td><td data-bbox="847 584 1027 723">2</td></tr><tr><td data-bbox="667 723 847 862">3</td><td data-bbox="847 723 1027 862">4</td></tr><tr><td data-bbox="667 862 847 1001">5</td><td data-bbox="847 862 1027 1001">6</td></tr></table>	1	2	3	4	5	6
1	2						
3	4						
5	6						
分割撮影した理由	A 3 版以上のため						
文書等名	地図の略図又は写真使用の経費用記号						
上記のとおり分割撮影したことを証明する。							

地圖ノ略圖又ハ寫真ニ使用サルル

砲台及砲ノ位置

一般

縮尺ノ許ス限リ個々ノ位置ヲ以テ示スベキナリ

砲ノ性質ニハ
6" HOWA (六榴砲)
18 Pdr. (十八封度砲)
ノ如ク記述ス

未確定 確定

對戰車砲

計画中



構築中



完成



砲ノ性質ヲ二封度砲又ハ二十五糎ノ如ク記述スル事

機關銃

計画中



構築中



完成



機關銃



二千五百及以上ノ梯尺ノ地圖ニ用ヒラル

ブレン砲


計画中



構築中



完成



觀測所

計画中



障 碍 物

鐵條網

集積所 (彈藥、糧秣)

假兵舎

地下掩蔽部

信號所 (電話、電信)

全 (固定)

無線電信局

無線電話局

ビームステーション

鹿砦

單 (陣地上)

複 (全)

渦巻

拒馬

配給所

石油






彈藥

工兵材料





0389
0390
0391
0392
0393
0394


圖又ハ寫眞ニ使用サルル軍事慣用記號

碍物


- 鐵條網
- 鹿砦 
 - 單 (陣地上) 
 - 複 (全) 
 - 渦卷 
 - 拒馬 


積所 (彈藥、糧秣)


- 配給所 
- 石油 
- 彈藥 
- 工兵材料 

假兵舎 

地下掩蔽部 

信號所 (電話、電信) 

全 (固定) 

無線電信局 

無線電話局 

ビームステーション 





方向探知所 

埋設通信所 

軍隊及本部

- 個人
- 部隊一般
- 行軍部隊

司令部



















- 總司令部 
- 軍司令部 
- 軍團司令部 
- 師團司令部 





- 高射砲師團
- 全旅團





境界


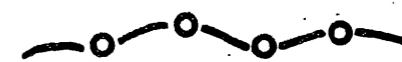
- 兩軍間
- 軍團間
- 師團間

符號並定メラレタ畧號ノ側ニ隊號ヲ記述スベシ

騎兵	砲兵	歩兵	戰車	装甲車 ハ運搬車	輜重 H.T. H.M.
					
					
					

- 旅團 (騎又歩)  第五歩兵旅團
- 聯隊 大隊 砲兵聯隊  第五戰車聯隊
- 騎兵中隊 歩兵中隊 砲兵中隊  第八中隊
- 騎兵小隊 又歩兵小隊  第五小隊

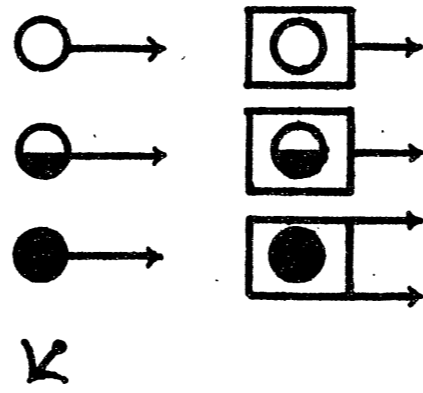
-  高射砲聯隊大隊 
-  全中隊小隊 



砲ノ性質ヲ二封度砲又ハ二十五糎ノ如ク記述スル事

機關銃

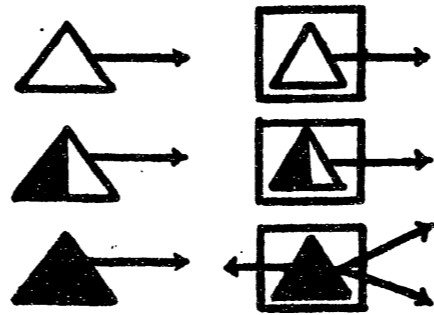
計画中
構築中
完成
機關銃



二千五百及以上ノ梯尺ノ地圖ニ用ヒラル

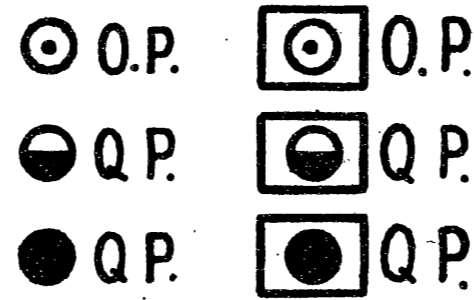
ブレン砲

計画中
構築中
完成



觀測所

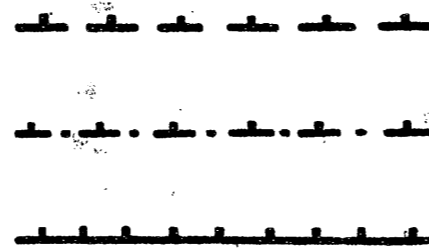
計画中
構築中
完成



註 矢ハ射線ノ確定セル場合ハ銃眼ノ方向ヲ示ス

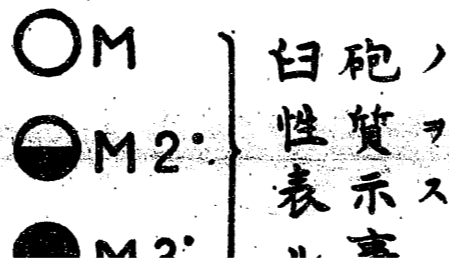
對戰車濠

設計中
構築中
完成



臼砲

計画中
構築中
完成



臼砲ノ性質ヲ表示ス

石 油
彈 藥
工兵材料

假兵舎

地下掩蔽部

信號所(電話又電信)

全 (固定)

無線電信局

無線電話局

ビームステーション

方向探知所

視號通信所

隊編帶所

瓦斯放射器

撒毒地域 (出來得レバ黃色ヲ塗ル)

戰車罨

地雷

地雷原

對戰車銃

瓦斯

戰車

石油
彈藥
工兵材料



假兵舎



地下掩蔽部



信號所(電話又電信)



全 (固定)



無線電信局



無線電話局



ビームステーション



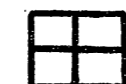
方向探知所



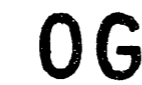
視號通信所



隊縮帶所



瓦斯放射器



撒毒地域 (出來得レバ黄色ヲ塗ル)



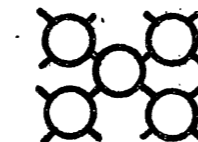
戦車罫




地雷



地雷原



對戦車銃



司令部

總司令部



軍司令部



軍團司令部




師團司令部




高射砲師團

旅團(騎又歩)




全旅團


聯隊大隊砲兵聯隊



騎兵中隊歩工兵中隊砲兵中隊



騎兵小隊又歩工兵小隊



高射砲聯隊大隊

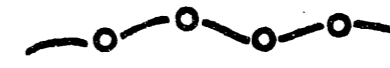


全中隊小隊




境界

兩軍間



軍團間



師團間



旅團間



大隊間

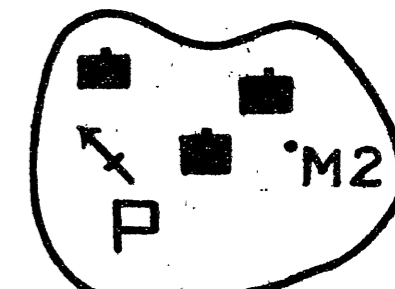
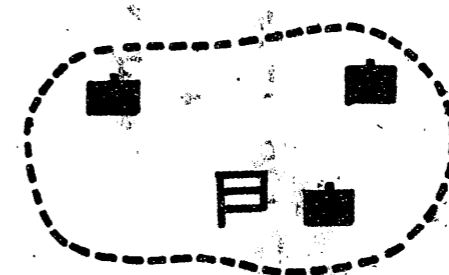
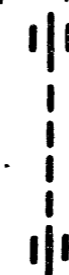


例

野戰砲兵聯隊
(行軍部隊)

展開セル一中隊

防禦配置ニツケル一小隊

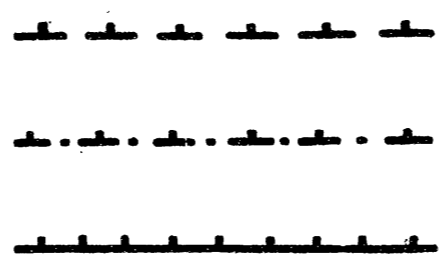


防禦部隊.一二大!

註 矢ハ射線ノ確定セル場合ハ銃眼ノ方向ヲ示ス

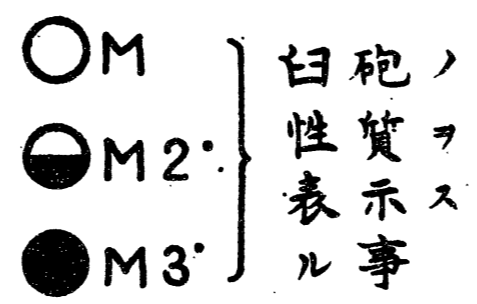
對戰車壕

設計中
構築中
完成



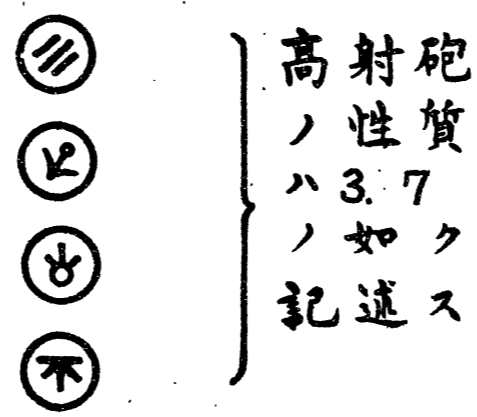
臼砲

計画中
構築中
完成



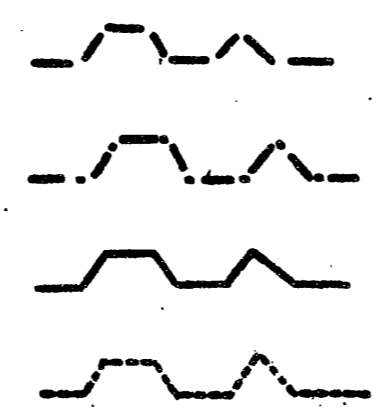
高射砲

高射砲一小隊
機關銃
探照燈
對空監視所



塹壕

計画中
構築中
完成
古キモノ又ハ使用セザルモノ



戰車

撒毒地域 (出來得レバ黃色ヲ塗ル)

戰車罌

地雷

地雷原

對戰車銃

計画中

工事中

完成

氾濫

橋梁

堤防及切断路

水

森林

橋梁及暗梁ノ耐重能力ヲ示ス

呎ニテ表セル堤防ノ高サ

呎ニテ表セル切断路ノ深サ

呎ニテ表セル水路ノ幅

呎ニテ表セル水路ノ深度

樹木ノ平均吋直徑

樹木ノ平均呎間隔

英國又ハ同盟國ニ對シテハ赤色敵ニ對シ

撒毒地域 (出来得レバ
黄色ヲ塗ル)

MUTARD

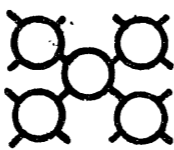
戦車罫




地雷



地雷原



対戦車銃



計画中



工事中



完成



橋梁及暗梁ノ耐重能力ヲ示ス

⑫

呎ヲ表セル堤防ノ高サ

+ 9

呎ヲ表セル切断路ノ深サ

- 10

呎ヲ表セル水路ノ幅

16W

呎ヲ表セル水路ノ深度

5d

樹木ノ平均吋直徑

5d

樹木ノ平均呎間隔

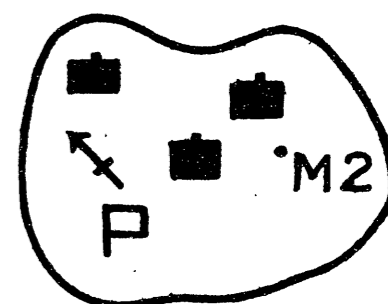
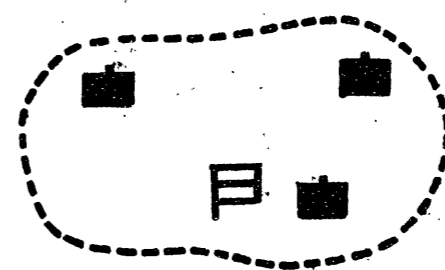
10S

例

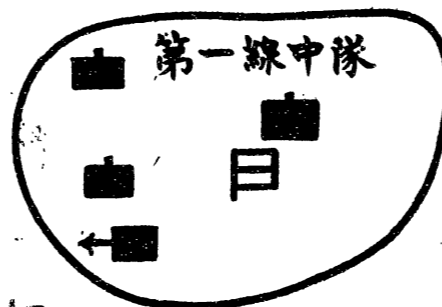
野戦砲兵聯隊
(行軍部隊)

展開セル一中隊


防禦配置ニツケル一小隊



防禦部隊、一二大隊ノ一部ヲ示ス



大隊間境界



註

此等ノ例ハ記號ノ用法ヲ示ス。標準的ノ配置ナラズ

又ハ同盟國ニ對シテハ赤色敵ニ對シテハ青色ノ記號ヲ使用スベシ