

分割撮影ターゲット

分割した部分の撮影順序	<table border="1" data-bbox="730 584 1158 992"><tr><td>1</td><td>2</td></tr><tr><td>3</td><td>4</td></tr><tr><td>5</td><td>6</td></tr><tr><td>7</td><td>8</td></tr></table>	1	2	3	4	5	6	7	8
1	2								
3	4								
5	6								
7	8								
分割撮影した理由	A3版以上のため								
文書等名	全面持久作戦準備構想図等								
上記のとおり分割撮影したことを証明する。									

0567
0568
0569
0570
0571

0572
0573
0574
0575
0576

0577
0578
0579
0580
0581

0582
0583
0584

作戰準備構想圖



0567
0568
0569
0570
0571

0572
0573
0574
0575
0576

0577
0578
0579
0580
0581

0582
0583
0584

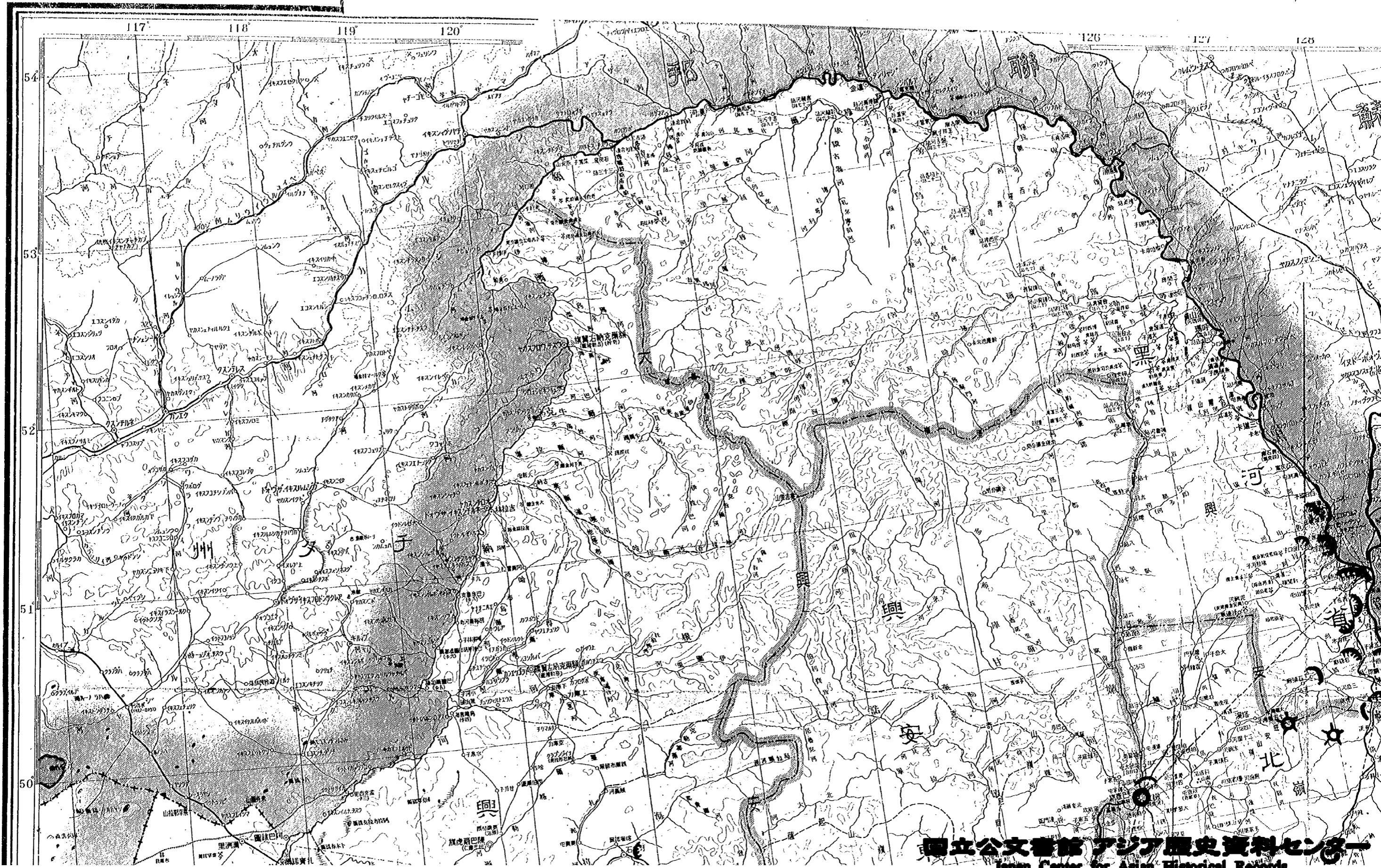


0567
0568
0569
0570
0571

0572
0573
0574
0575
0576

0577
0578
0579
0580
0581

0582
0583
0584



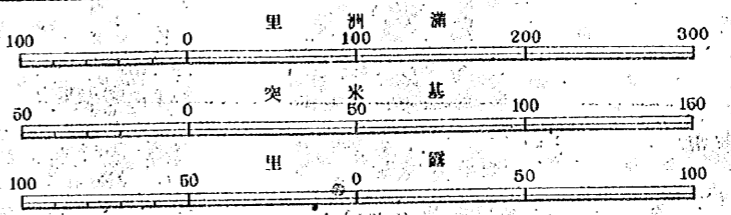
全 面 持 久 作 戰 準 備

135° 136°

滿 洲

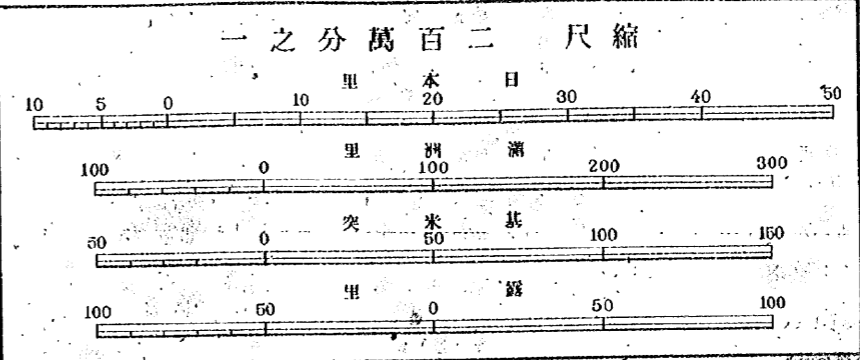
縮 尺 二 百 萬

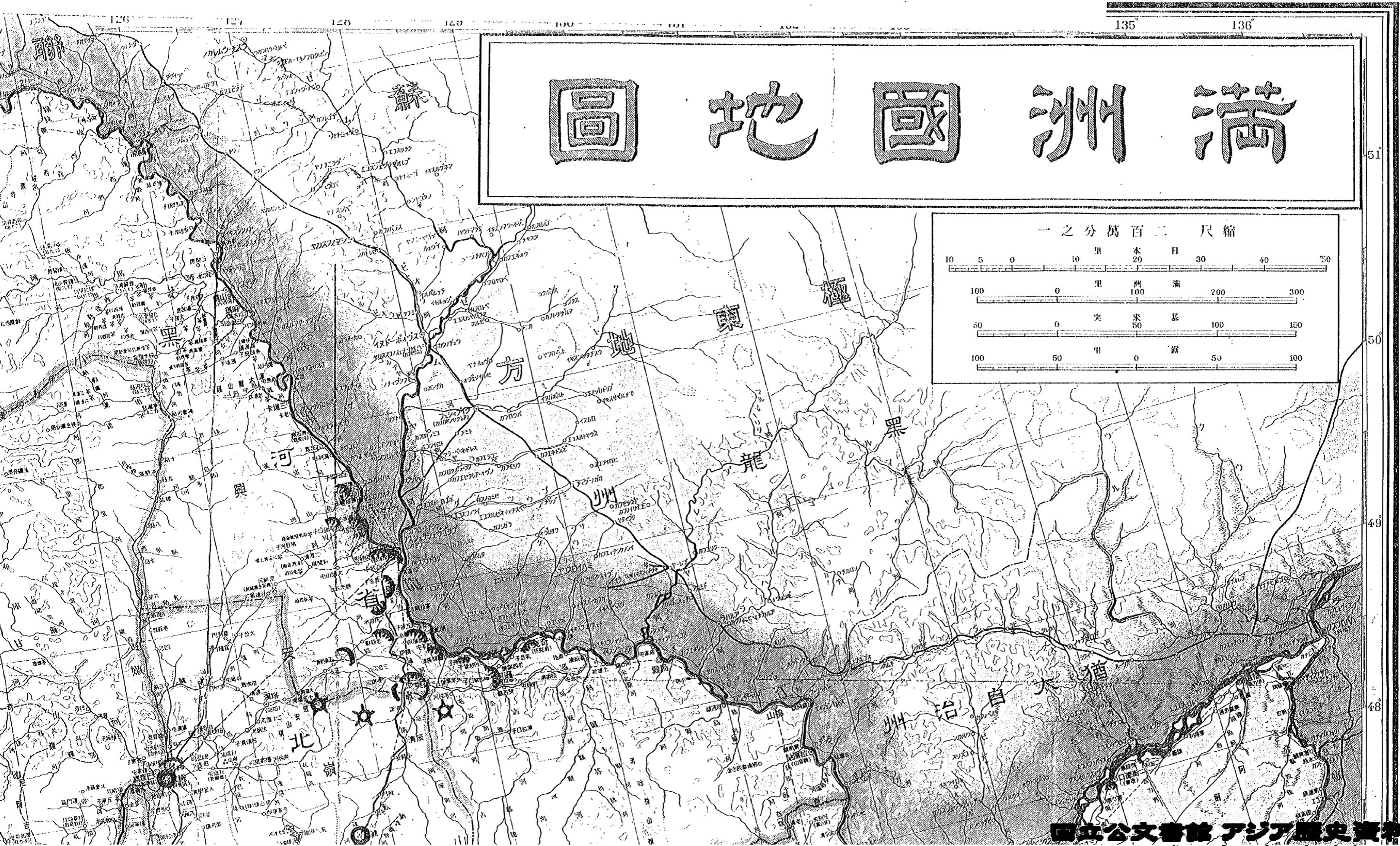
本 日 20 30 40 50



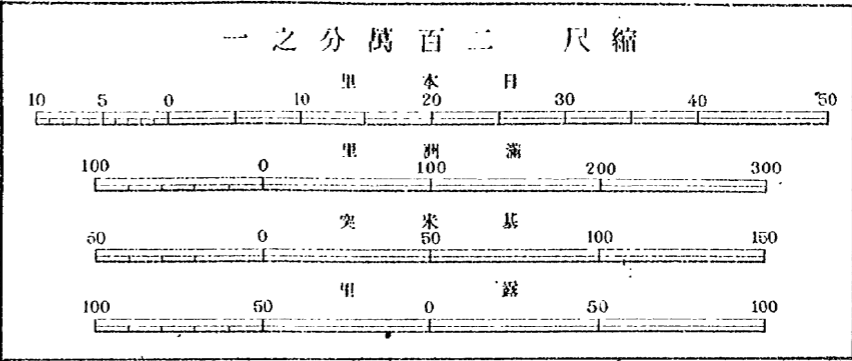


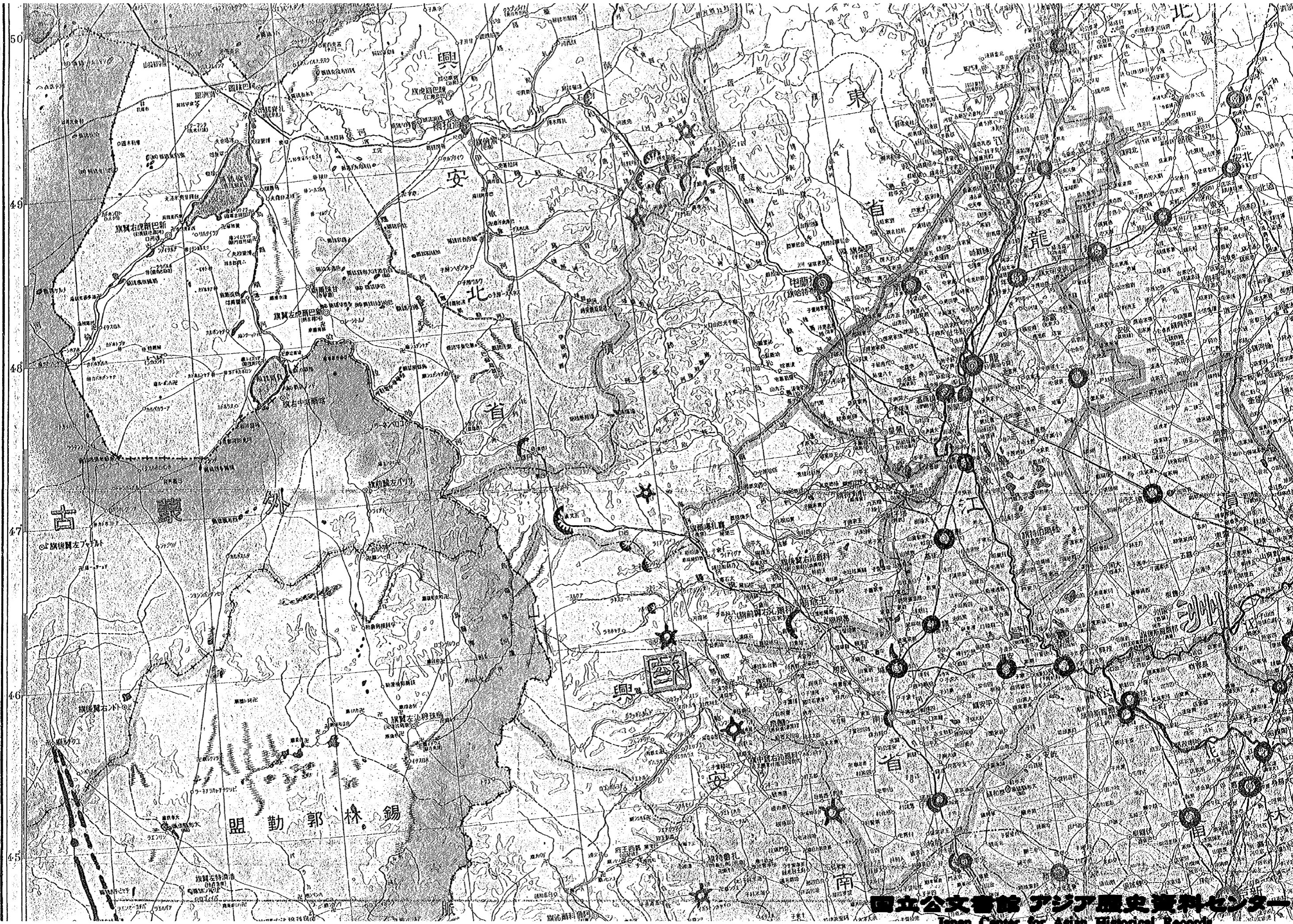
滿洲國地圖

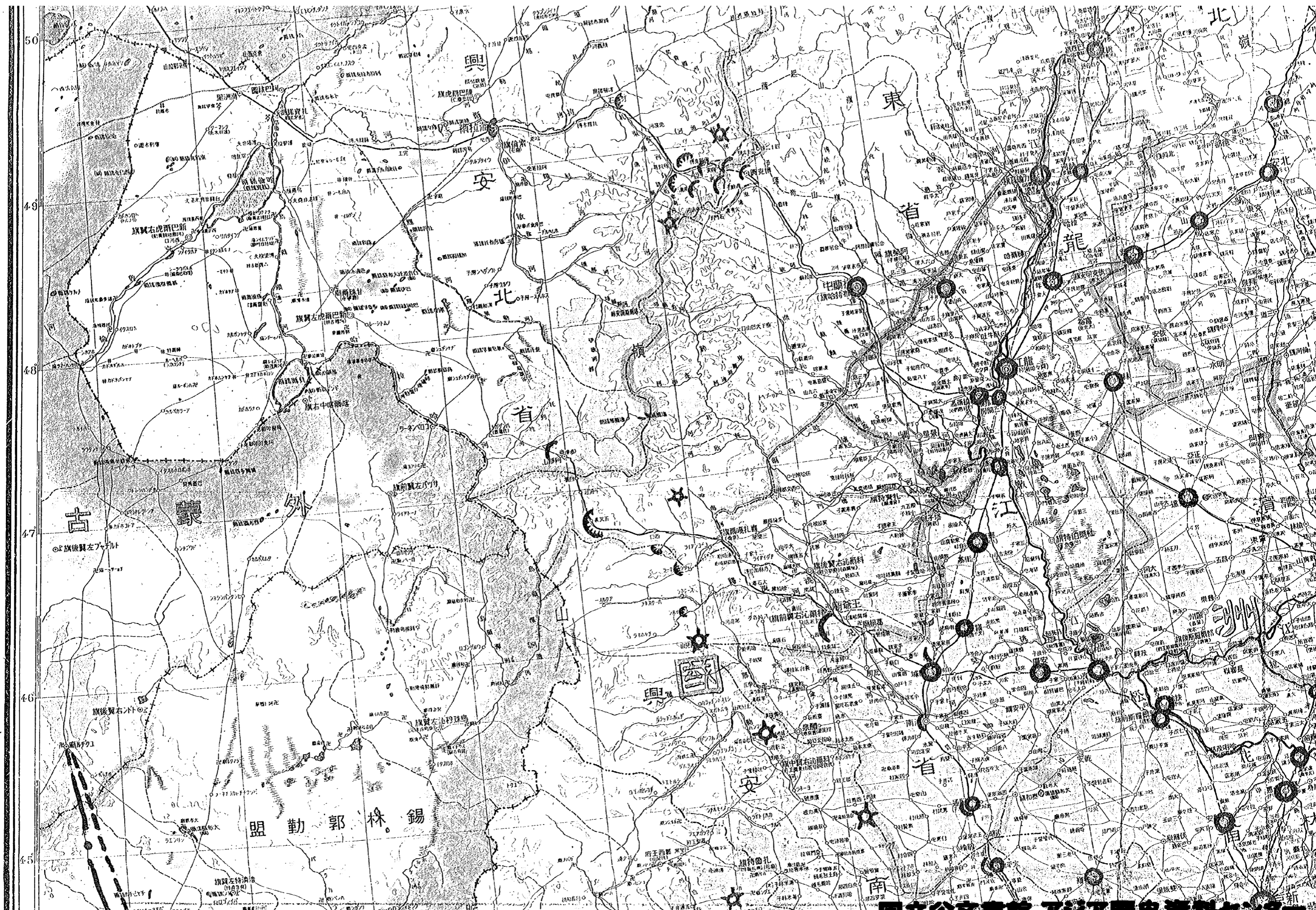





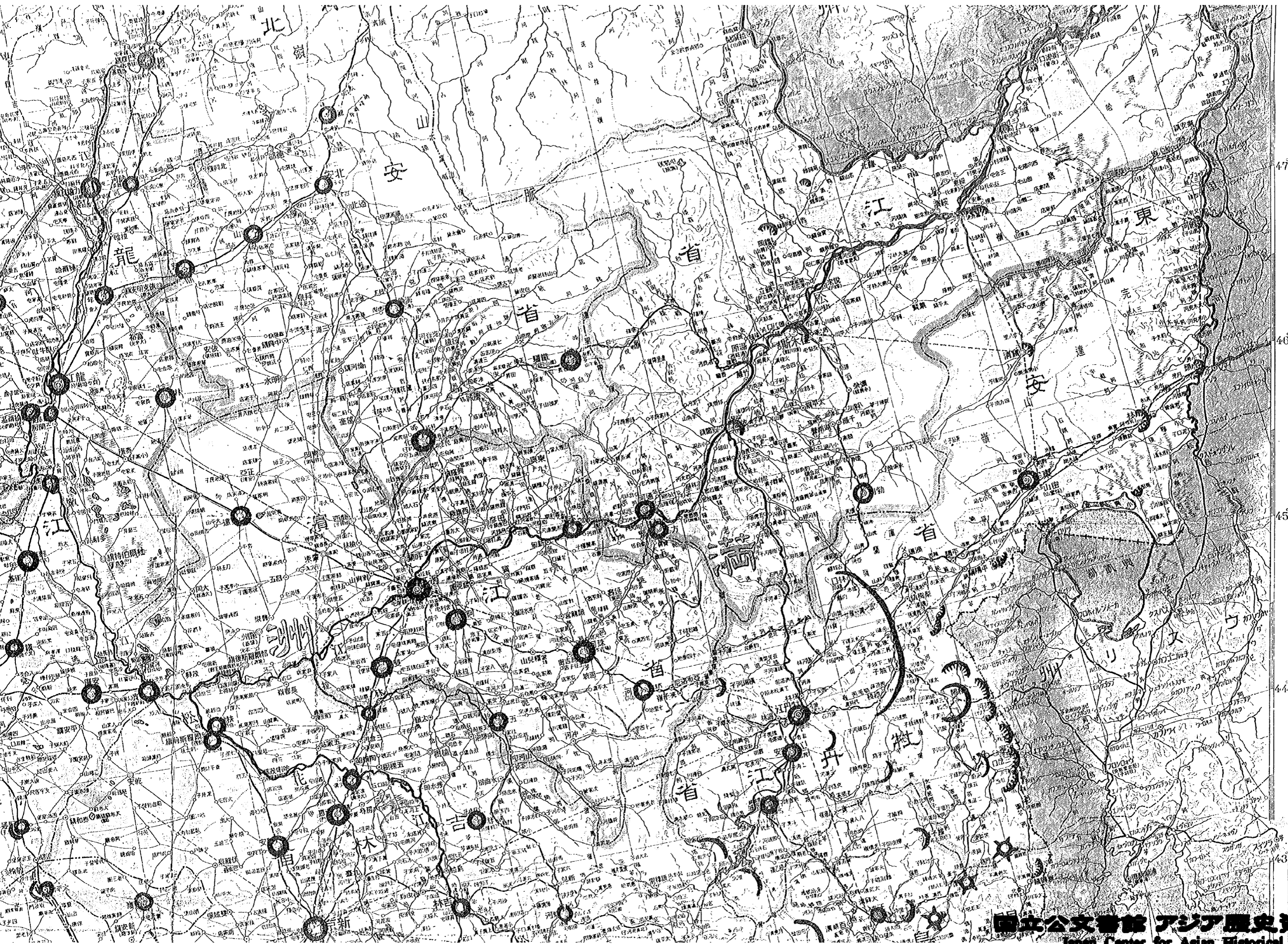
滿洲國地圖







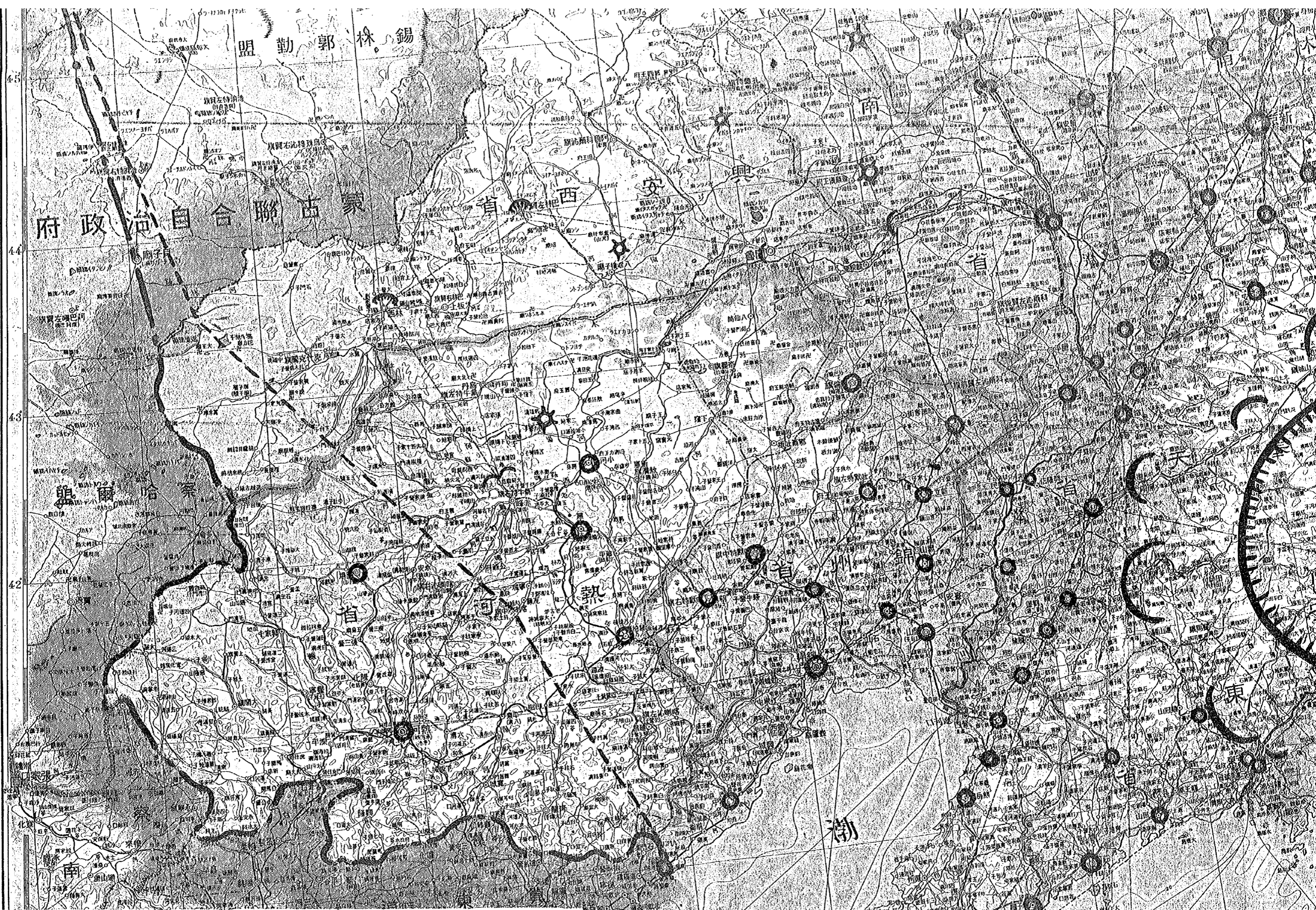




昭和十五年十月改訂
昭和十六年三月五日發行

編輯人 水谷國

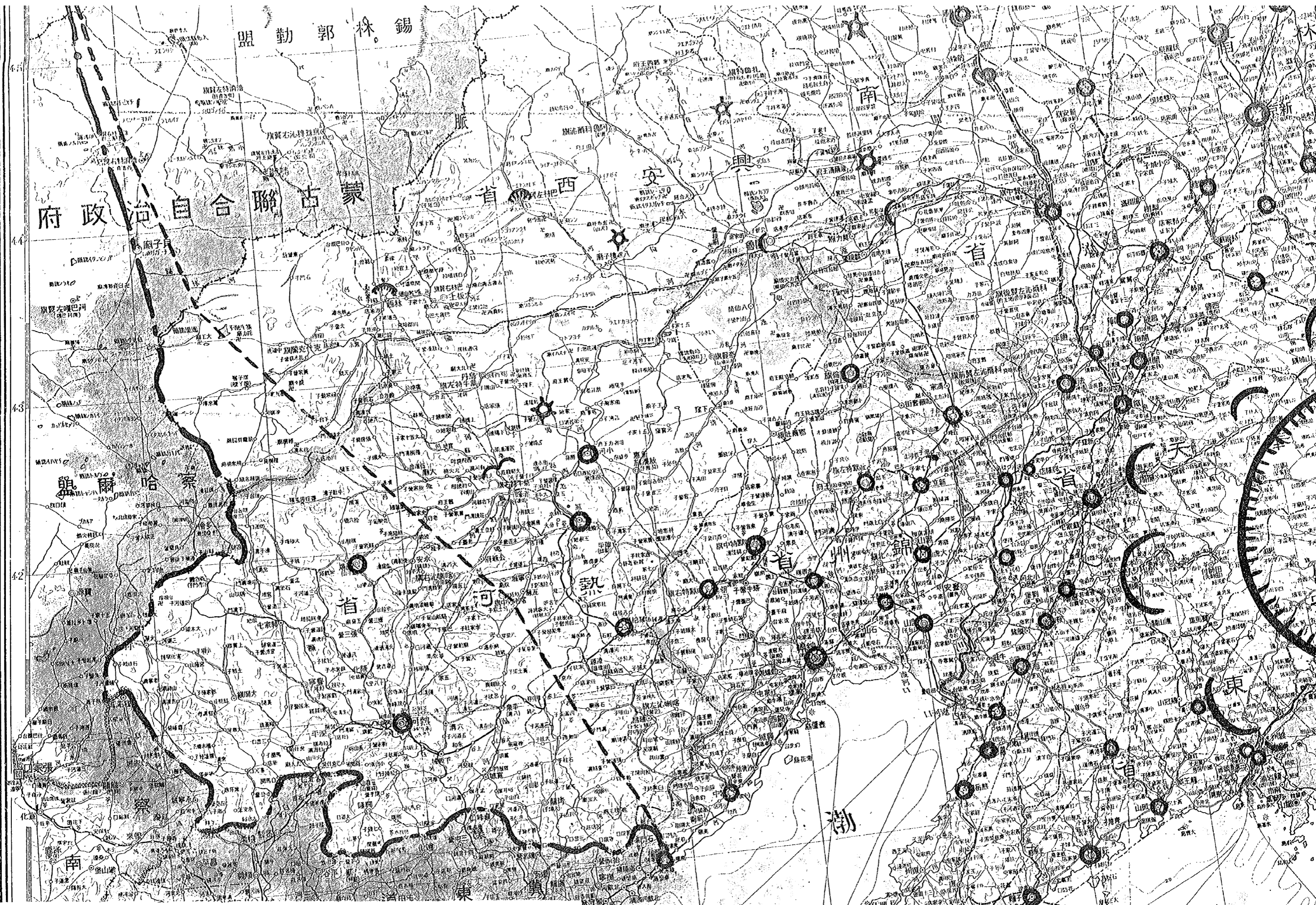
發行人 阪口

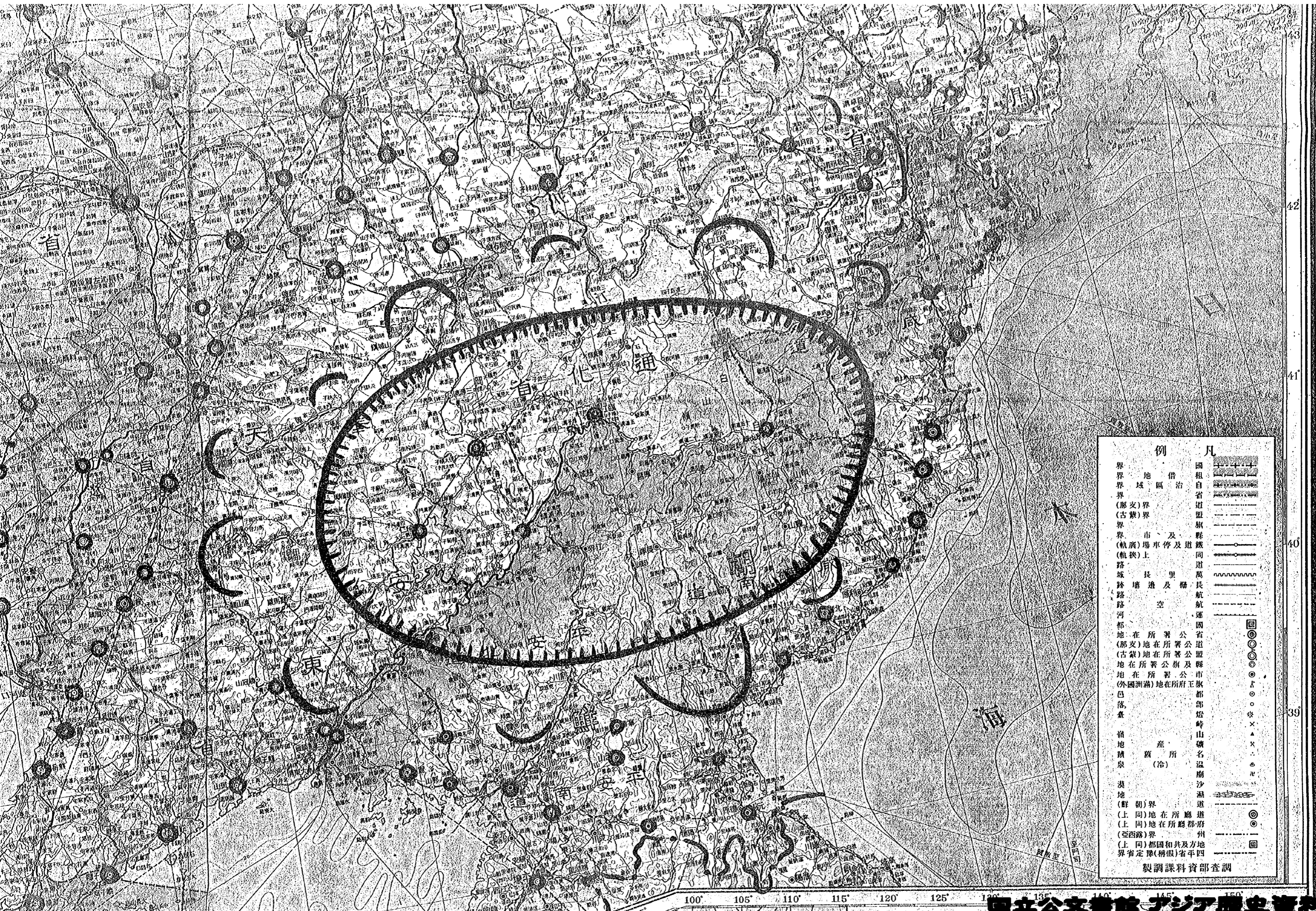


昭和十六年三月五日印刷
昭和十六年三月五日改訂

編者 大連市橋町四八番地
水谷 國

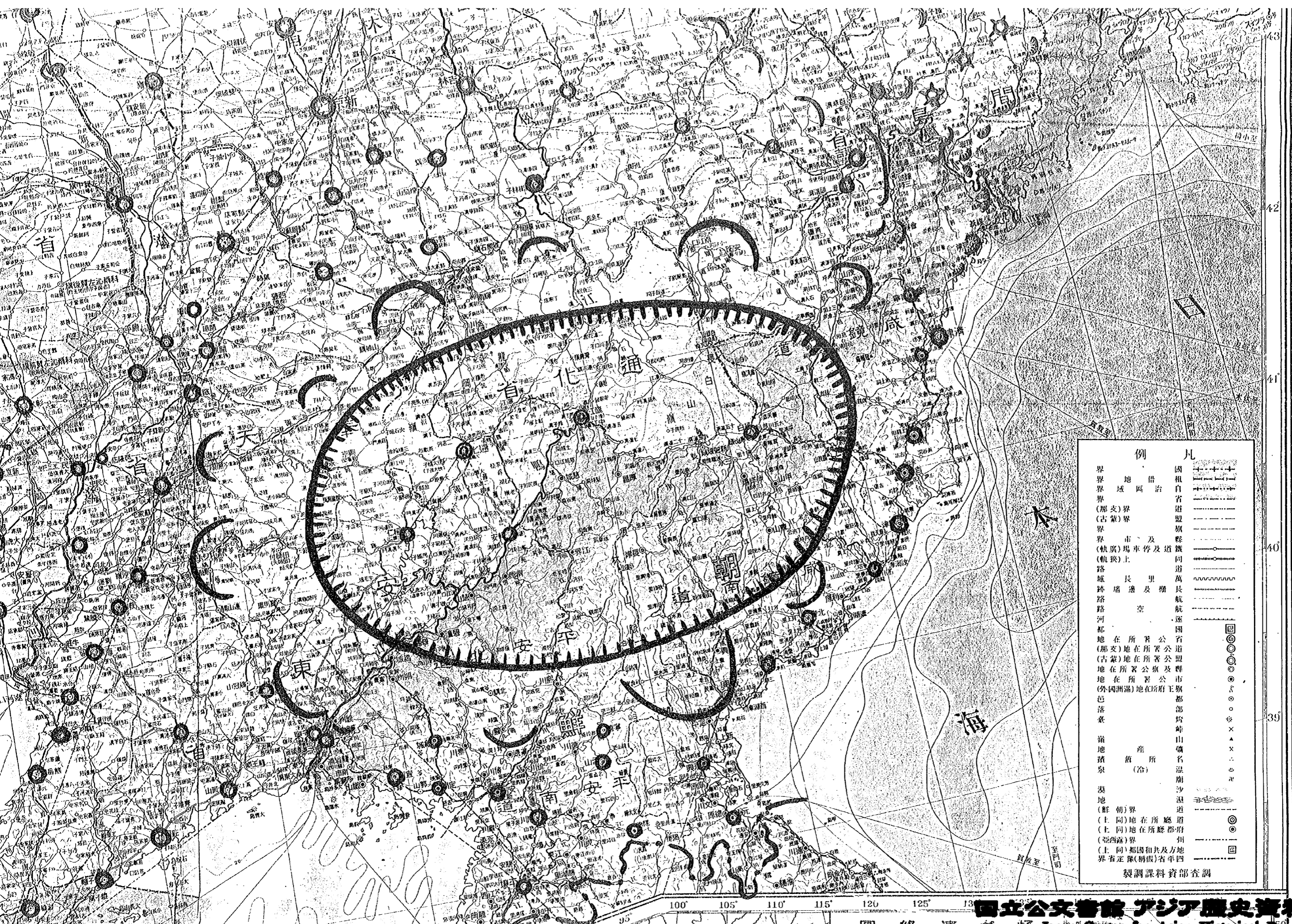
發行人 大連市伏見町一四番地
阪口





例 凡		
界	國租界	
界	地借界	
界	域區治	
界	省道	
(那文)	界	
(古繁)	界	
界	市、及	
(帳廣)	場車停及道	
(帳狹)	上	
路	城	
路	塔遺及橋	
路	空	
河	運	
地	在	
(那文)	地	
(古繁)	地	
地	在	
地	在	
(外國洲滿)	地	
邑	落	
壘	臺	
嶺	地	
地	積	
泉	(冷)	
地	濕	
(鮮朝)	界	
(上同)	地	
(上同)	地	
(亞西歐)	界	
(上同)	都國和共及方	
界	省定	

製調課料資部查調



例 凡

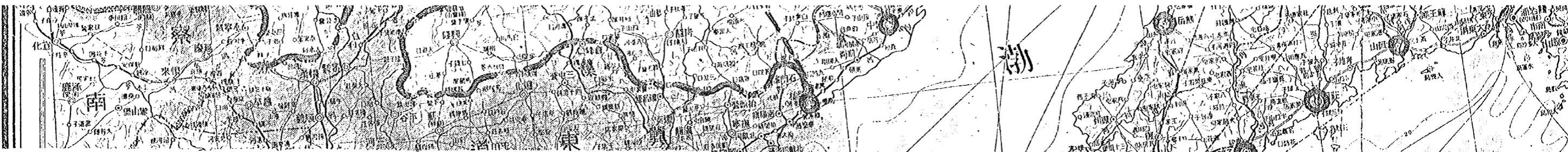
界 地 借 國	——+——
界 域 區 治 自	——+——
界 域 區 治 省	——+——
(那支)界	——+——
(古蒙)界	——+——
界 市 及 旗 縣	——+——
(軌廣)場車停及道	——+——
(軌狹)上	——+——
城 長 里 萬	——+——
路 塔 邊 及 欄 長	——+——
路 空 航	——+——
河 運 國	——+——
地 在 所 署 公 省	◎
(那支)地 在 所 署 公 道	◎
(古蒙)地 在 所 署 公 盟	◎
地 在 所 署 公 旗 及 縣	◎
地 在 所 署 公 市 旗	◎
(外國洲滿)地 在 所 府 王	◎
邑 落 聚	◎
嶺 地 產 山 礦	◎
蹟 地 產 所 名	◎
泉 (冷)	◎
漠 地 濕 沙	◎
道 (鮮 朝) 界	◎
(上 同) 地 在 所 總 道	◎
(上 同) 地 在 所 總 都 府	◎
(亞 西 亞) 界 州	◎
(上 同) 都 國 和 共 及 方 地	◎
界 省 定 際 (朝 俄) 省 平 四	◎

製 調 課 料 資 部 查 調



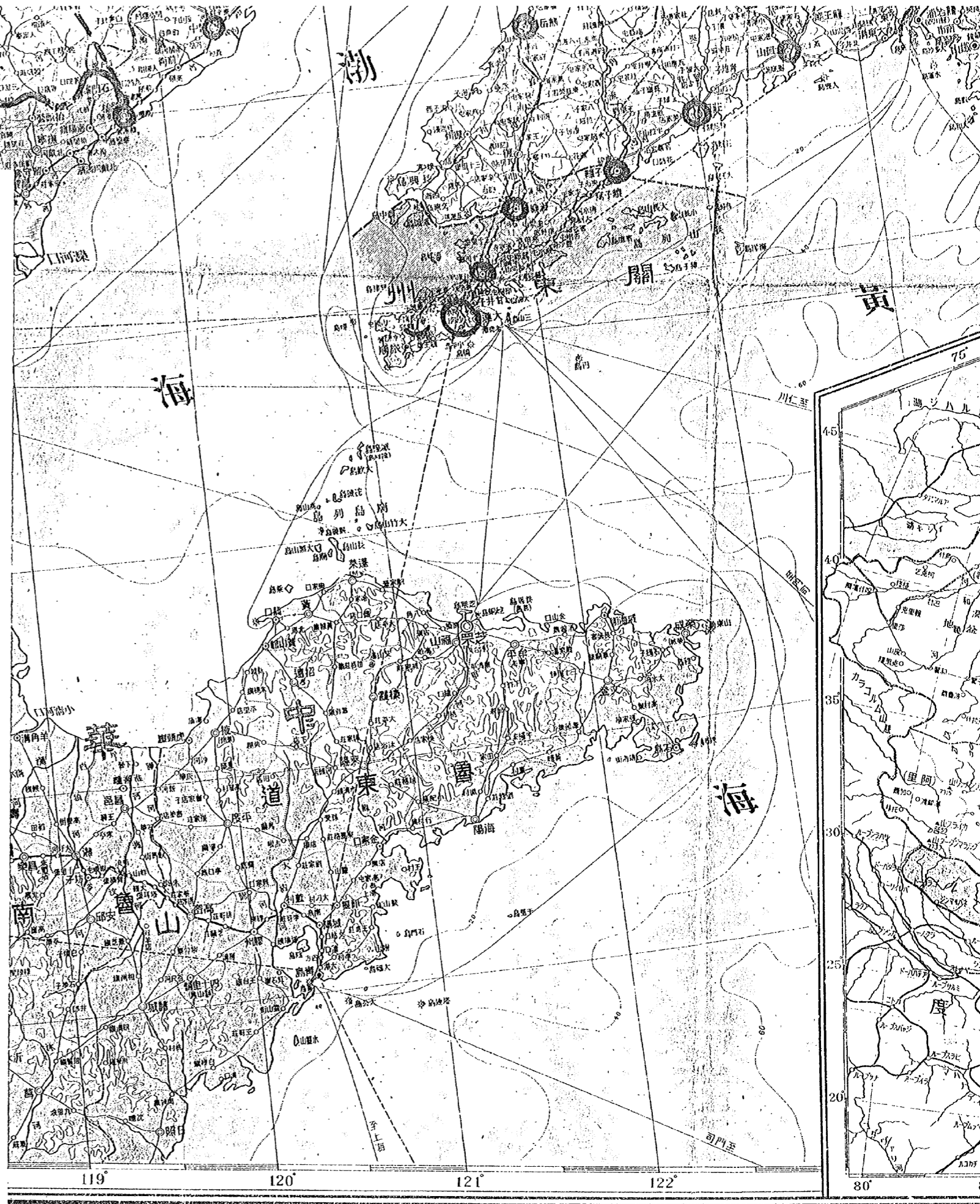
凡例

- 満内(含北鮮)作戦、骨幹ヲラシムル都市築城
- ◡ 複郭築城、後圓
- ◡ 複郭前進築城
- 隣接軍ト、作戦地境
- 後刻修正セラレタル支那派遣軍ト、作戦地境

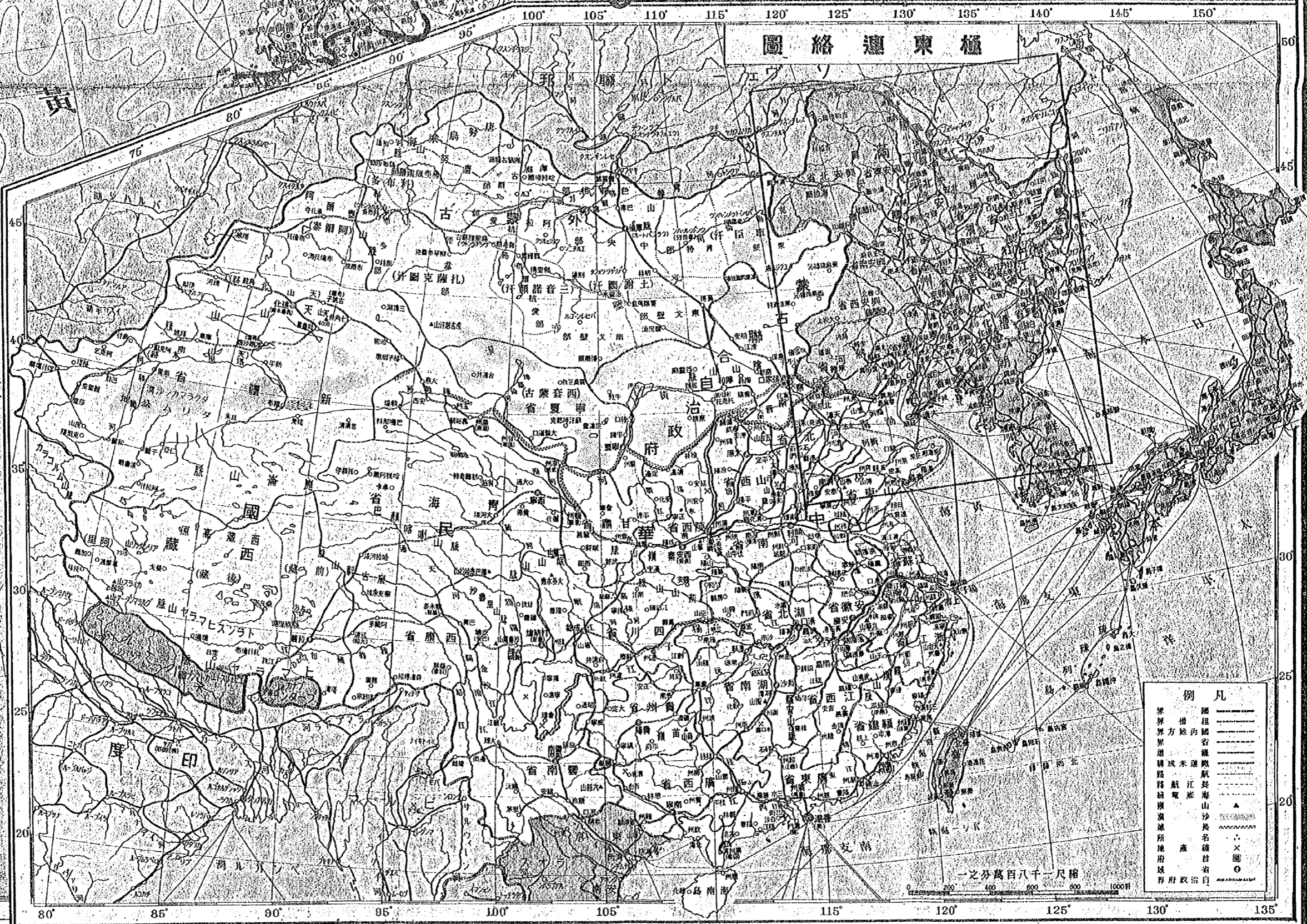


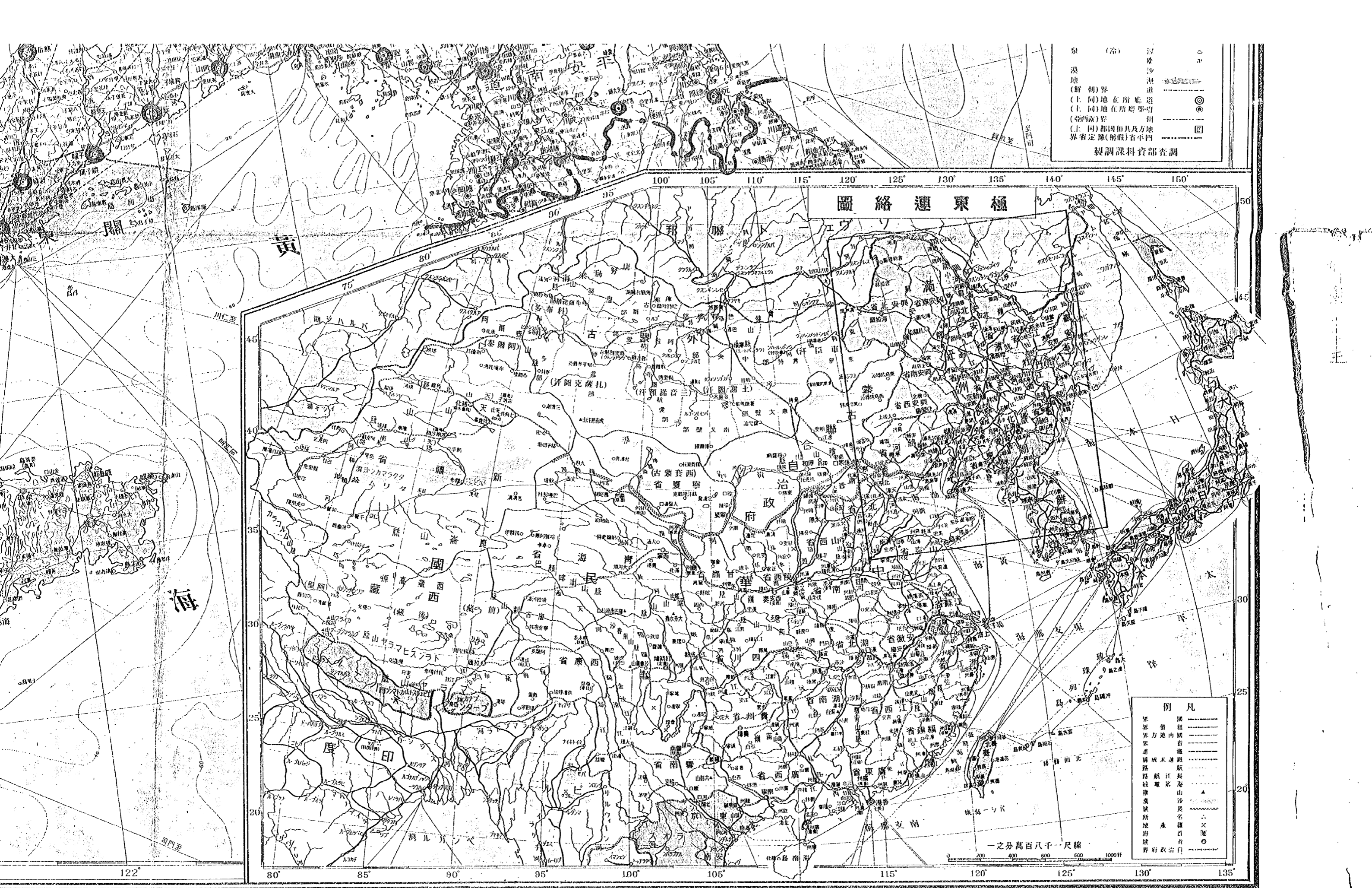
凡例

- 既設國境築城
- ◡ 新設スルヲ要スル築城
- 滿内(含北鮮)作戰ノ骨幹ヲラシムル都市築城
- ◡ 複郭築城ノ後圓
- ◡ 複郭前進築城
- 隣接軍トノ作戰地境
- ⋯ 後刻修正セラレタル支那派遣軍トノ作戰地境



頭 泉 以 (冷) 不 混 涸 湖 沙 濕 進
 濕 地 (鮮 朝) 界 (上 同) 地 在 所 屬 道 (上 同) 地 在 所 屬 郡 府 (亞 西 露) 界 (上 同) 郡 國 和 共 及 方 地 界 省 定 隊 (稱 假) 省 平 四
 製 調 課 料 資 部 查 調





泉 (冷) 浮 〇
 湯 砂 道 〇
 地 潮 道 〇
 (鮮)朝)界 道 〇
 (上)同)地在所轄道 〇
 (上)同)地在所轄都府 〇
 (亞)洲)界 州 〇
 (上)同)都府和其地方地 〇
 界省定據(稱假)省平四 〇

製調課料資部查調

極東連絡圖

例凡

國界 國界
 省界 省界
 地方界 地方界
 道界 道界
 州界 州界
 縣界 縣界
 府界 府界
 市界 市界
 鎮界 鎮界
 村界 村界
 縣治 縣治
 府治 府治
 自治 自治
 市治 市治
 鎮治 鎮治
 村治 村治

一之分萬百八千一尺縮

0585

陸軍

然シテ本期間ニ於テ後述スルカ如ク兵ノ力ヲ抽出スルニ力
補填シ爲メ新設業務頻發シ爲メ作戰準備ハ意ノ
如ク進捗セス訓練亦殆ト不行フシ得サル状態ナリキ

0586