

沖縄作戦に於ける

独立混成第44旅団砲兵隊史実資料

昭和22年3月25日

第32軍残務整理部

球7072部隊戦闘概要

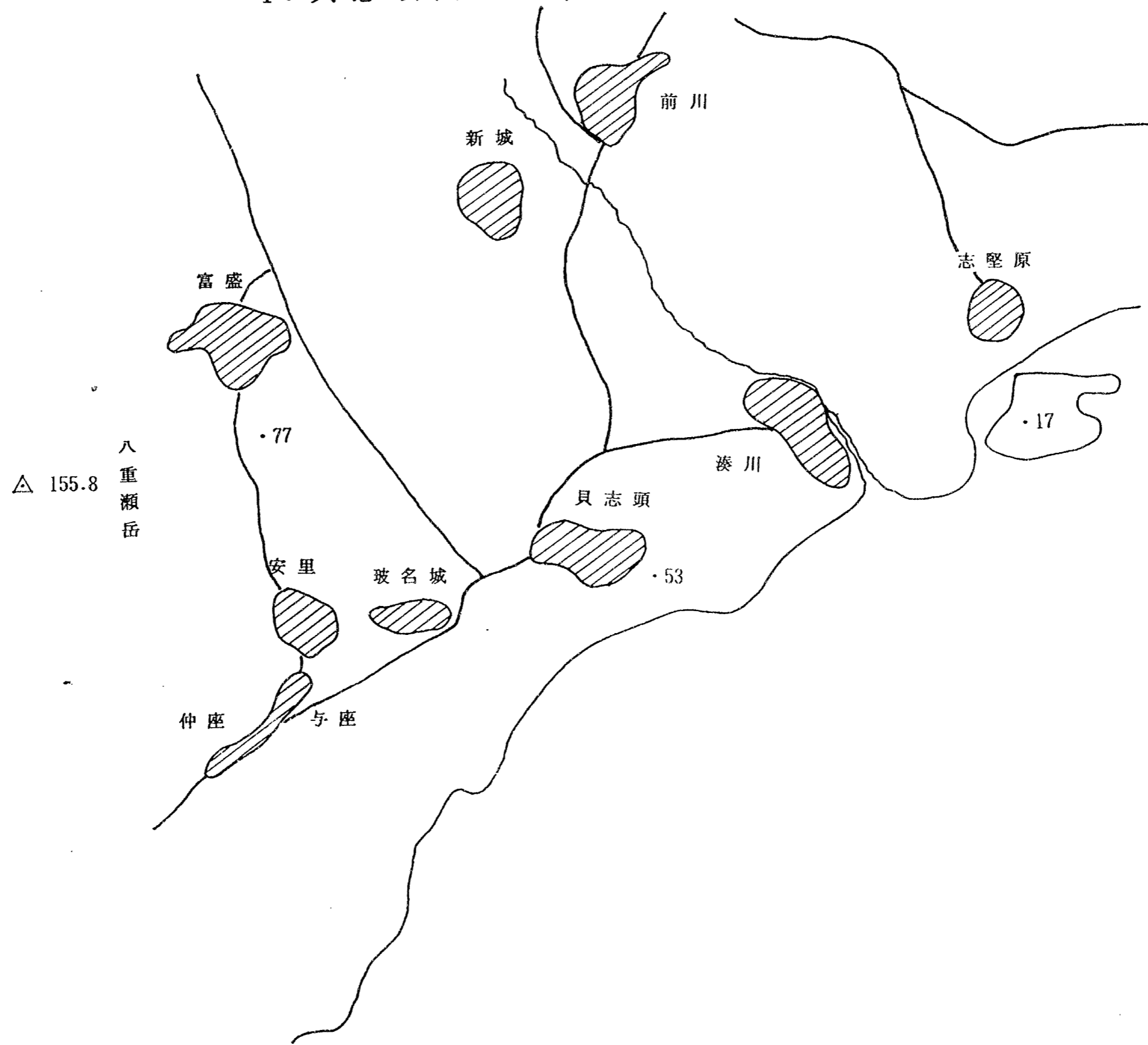
- 1 昭和20年3月部隊は湊川地区に陣地を占領し来敵に備ふ。
- 2 同年3月23日朝突如南方上空より敵機大編隊現出、爆撃を開始せり。
軍は直ちに甲号戦備下令各隊戦闘配備を完了せり。
- 3 同年3月24日湊川南方海面に敵巡洋艦現出艦砲射撃を開始せり、其の主射向は湊川附近海岸線一帯なり。
- 4 空爆艦砲に依る攻撃を受けつつ其の間極力損害を避けつつ陣地の補強構築強化に努めたり。
- 5 3月27～28日頃より陽動偽上陸を実施す。
- 6 4月1日敵は本島北谷附近に上陸を開始せり。
同時に湊川正面に偽上陸を実施す。
- 7 4月15日安謝の敵に砲撃を開始せり。
- 8 4月20日部隊は首里北方に陣地を占領。
- 9 5月4日軍の総攻撃命を受く美田部隊に配せられ奮戦す。
(此の戦闘に於いて火砲一門撃破さる)
- 10 6月3日国場附近に転進陣地占領。
- 11 6月10日与座、仲座附近に転進陣地占領。
- 12 6月14日仲座大隊本部馬乗に逢い玉砕す。
- 13 6月16日真栄平に陣地占領。
- 14 6月16日午後3時頃空爆艦砲戦車の猛攻に逢ひ火砲に直撃を受け全壊さる同時に中隊兵員も空爆の直撃に大部分玉砕。
- 15 6月19日残存兵員は国頭郡突破を企図し国頭に集結敵の後方攪乱を目的として中隊は解隊し国頭突破にかかる。

参 考

地形素図

- 1 具志頭周地区地形素図 (1:2, 5万)
- 2 首里西北部地区地形素図 (1:2, 5万)
- 3 知念半島地形素図 (1:2, 5万)
- 4 与那原南侧地区地形素図 (1:2, 5万)
- 5 首里東部地区地形素図 (1:2, 5万)
- 6 糸満南部地区地形 (1:2, 5万)

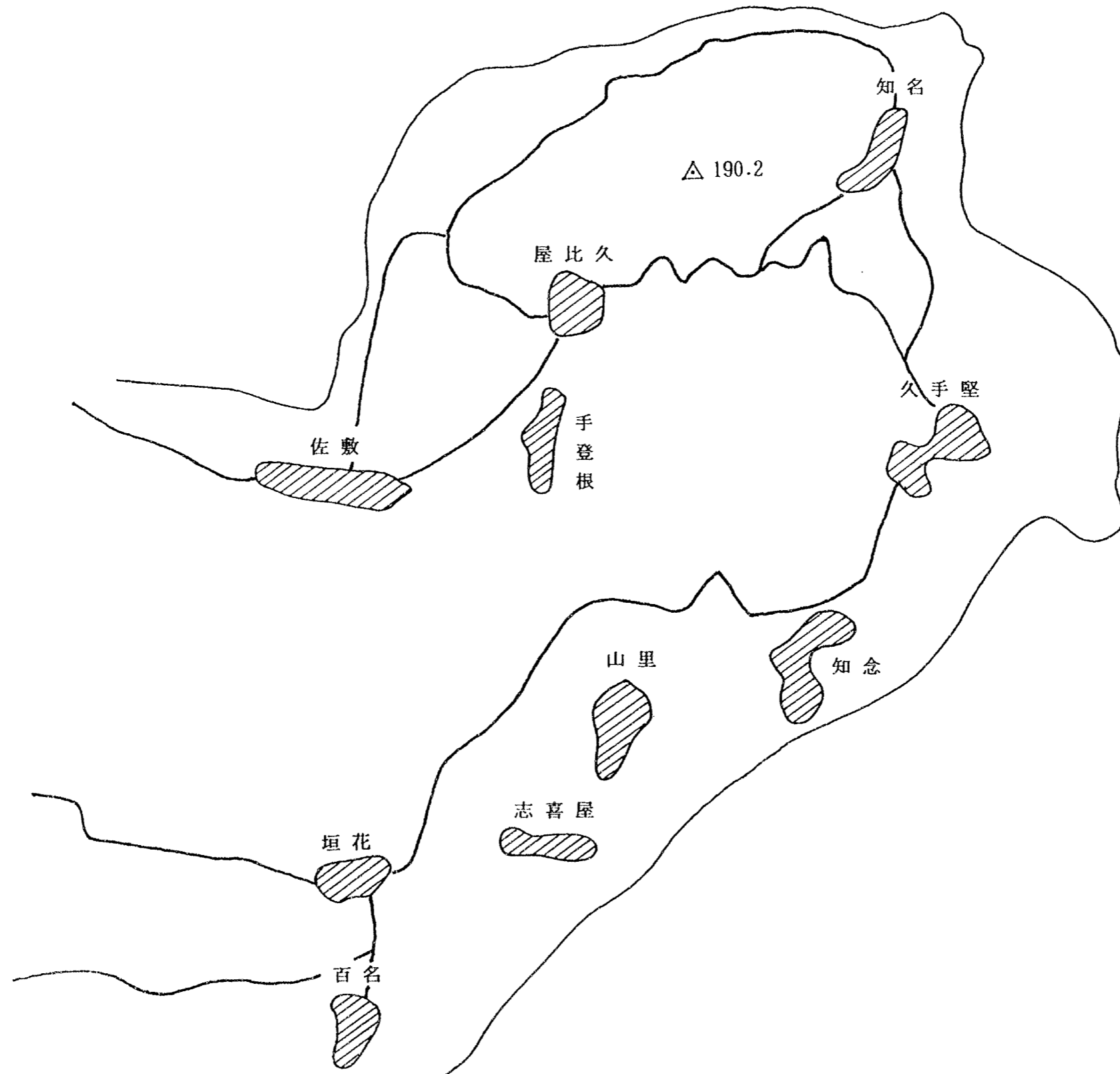
1. 具志頭周辺地区素図(1:2.5万)



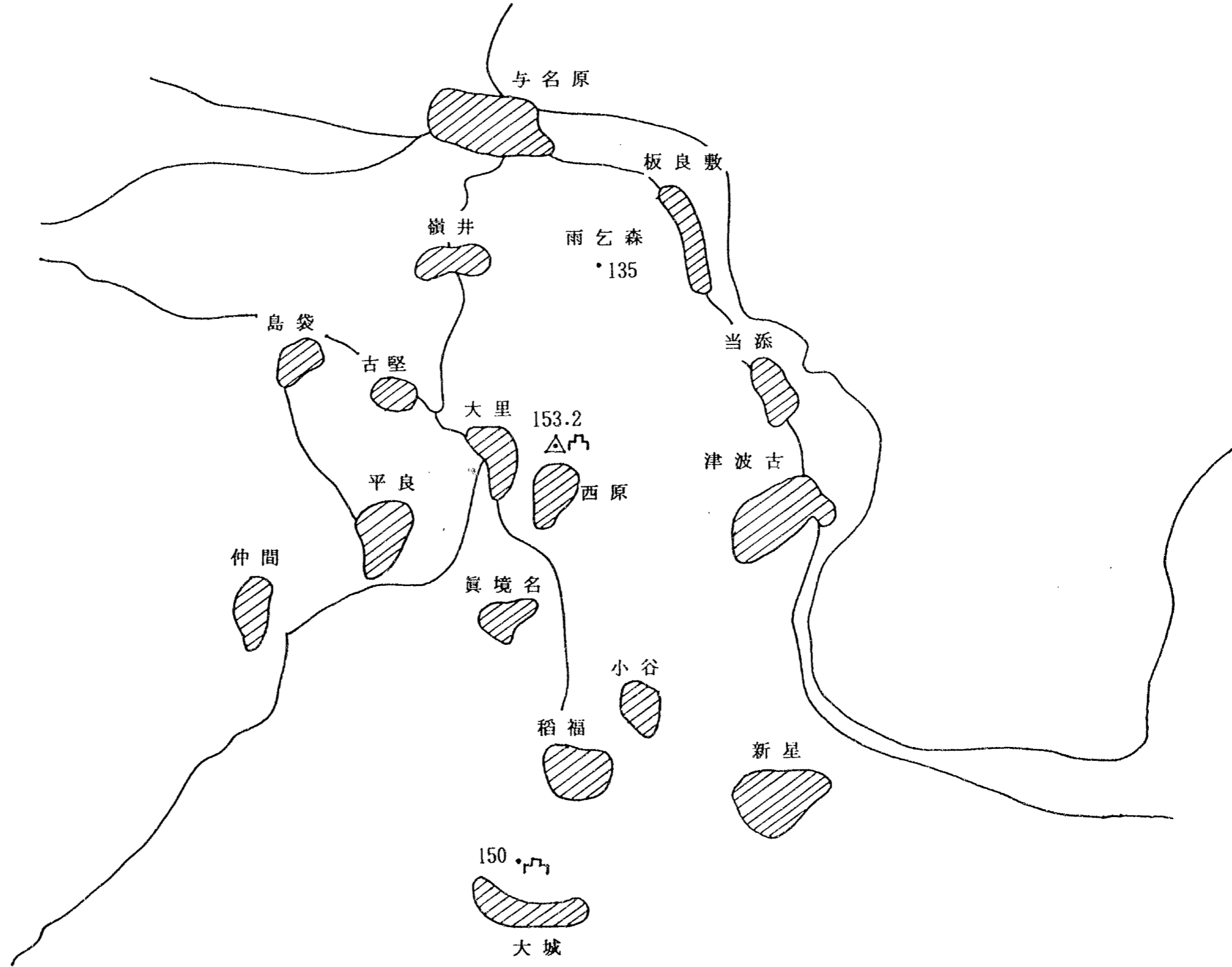
2. 首里西北部地区素図(1:2.5万)



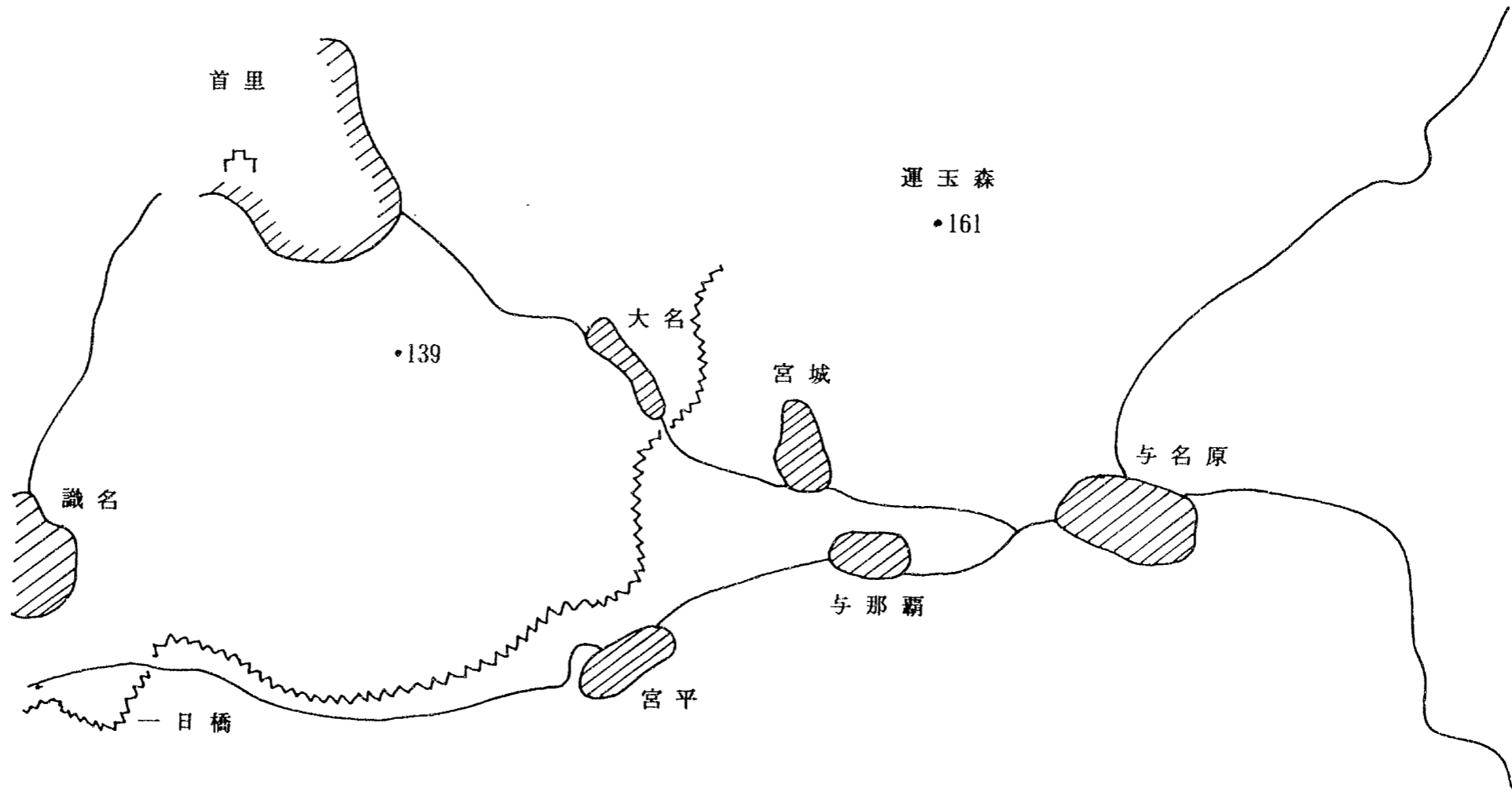
3. 知念半島素図(1:2.5万)



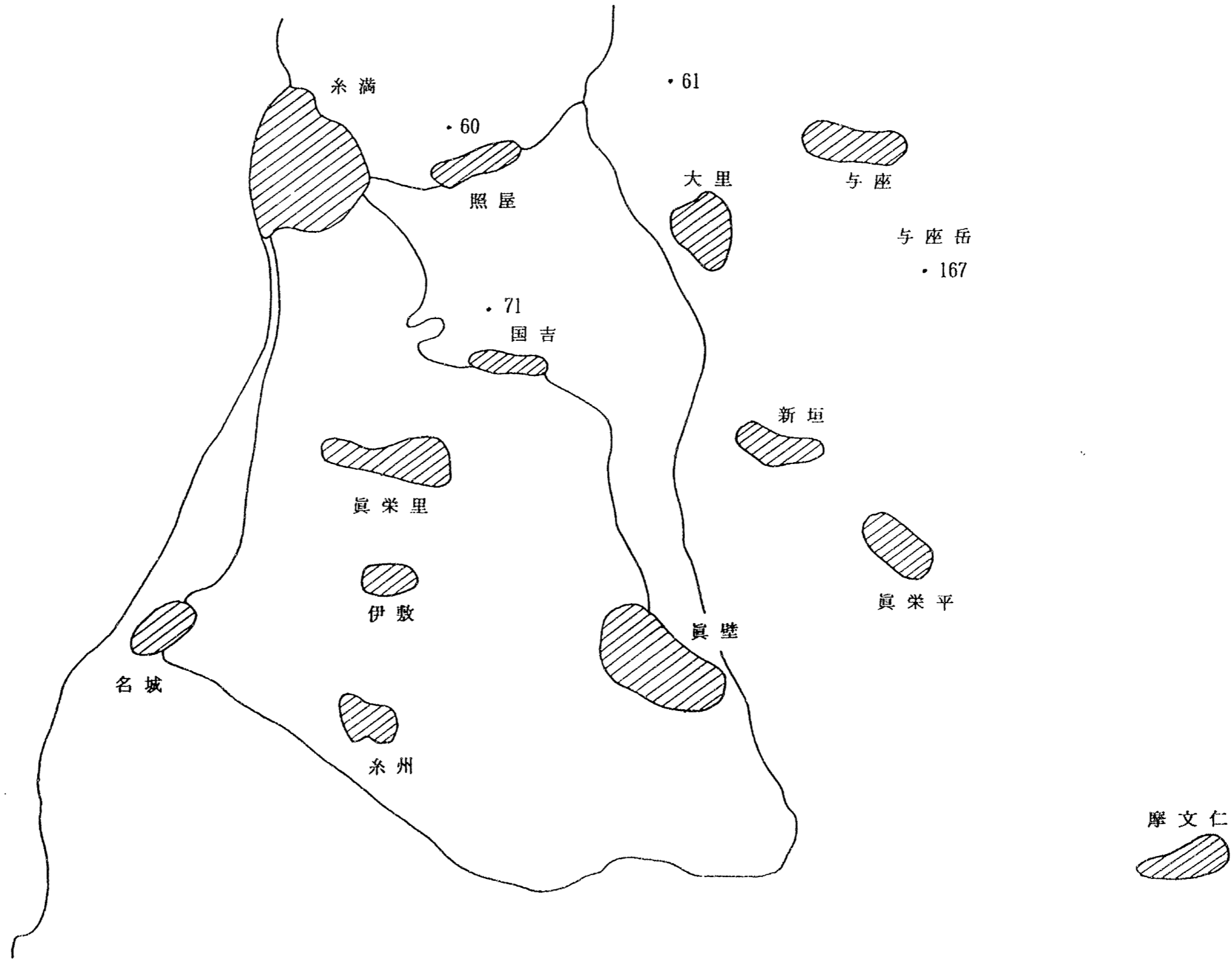
4. 与那原南侧地区素図(1:2.5万)



5. 首里東部地区素図 (1 : 2.5万)



6. 糸満南部地区素図 (1:2.5万)



2917