

軍務局

借覽

經理局

軍令部長

局長

第一局

臺灣總督府第六八號ノ三

豫ヲ有島基隆淡水ノ二港ニ水道敷設ノ計畫有  
之其處淡水ニ於ケル工事ハ既ニ二月廿一日ヨリ  
着手年シ是隆ノ工事ハ不日着手ノ旨ニシテ其  
竣工期ハ何シモ来ル十月下旬ノ豫定ナル旨賦  
務局主本課ヨリ通謀有之其案別番ニ附カ  
添ハ此以報告仕多也

明治三十一年二月五日

臺灣總督府海軍參謀長 魚尾

經理局長

第三課長

朝倉

海軍大臣 侯爵 西郷從道 殿

海軍令部長 子爵 伊東祐亨 殿

第一局

第一局

印

直

追テ陸水工事計画崩中海岸ニ導ク鉄管(山  
鉤三時一八河ノ上流及下流ニ敷一線ヲ敷設スルノ計  
画ナリ其位置ハ未定ノ趣ニ付何シモ決定ノ上報  
告可仕也


并  
録

0106

# 分割撮影ターゲット

分割した 部分の 撮影順序	<table border="1" data-bbox="719 600 1046 882"><tr><td>1</td><td>2</td><td>3</td></tr><tr><td>4</td><td>5</td><td>6</td></tr><tr><td>7</td><td>8</td><td>9</td></tr><tr><td>10</td><td>11</td><td>12</td></tr></table>	1	2	3	4	5	6	7	8	9	10	11	12
1	2	3											
4	5	6											
7	8	9											
10	11	12											
分割撮影 した理由	A3版以上のため												
文書等名	澁尾水道配水平面図												
上記のとおり分割撮影したことを証明する。													

0107  
0108  
0109  
0110  
0111  
0112  
0113  
0114  
0115  
0116  
0117  
0118



# 滬尾水道配水平面圖

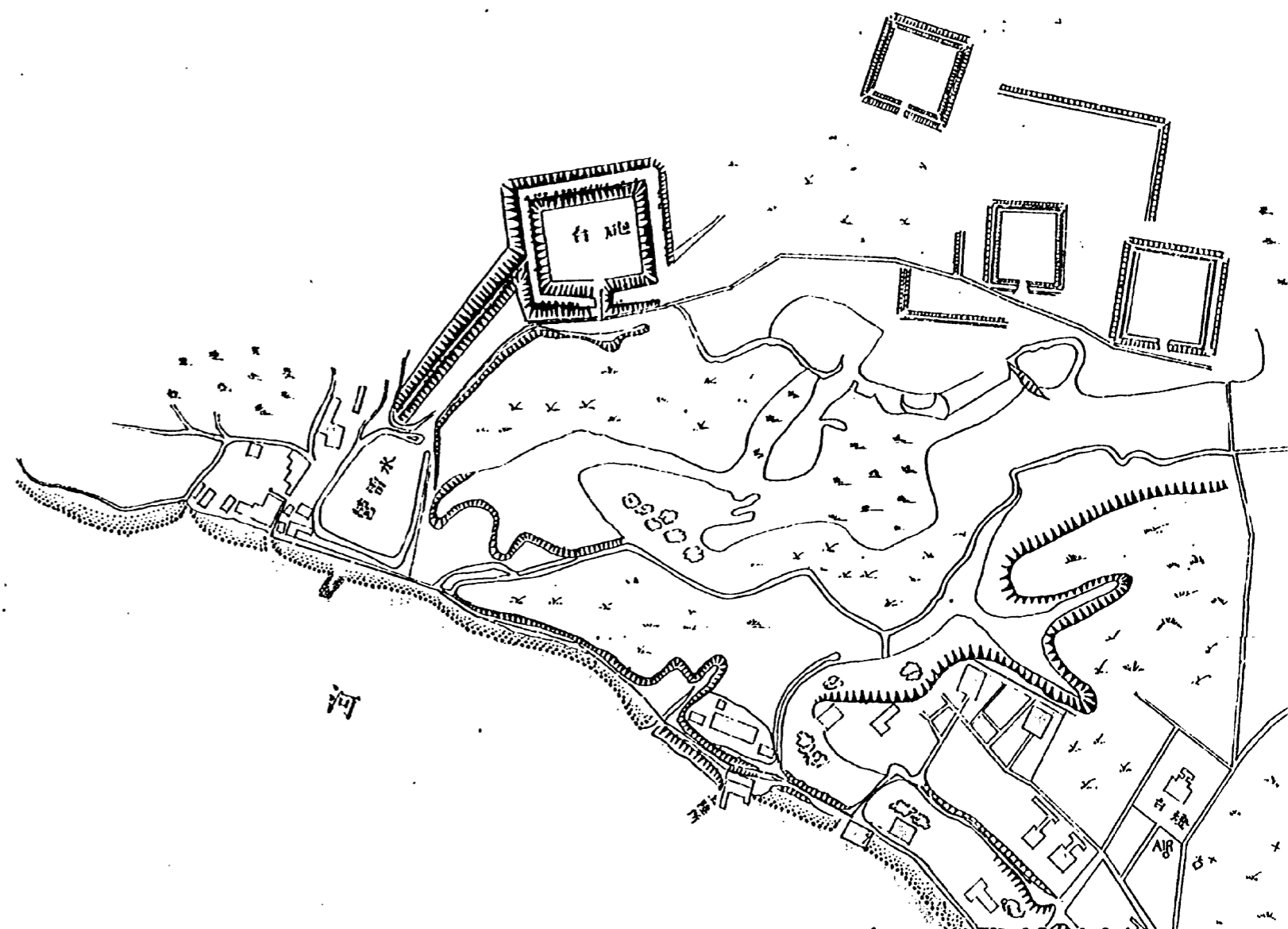
縮尺六十分之一



THE  
VELLUM TRACING CLOTH  
*Sagers Patent*  
1861 N<sup>o</sup> 122  
BROUGHTON WORKS N<sup>o</sup> MANCHESTER

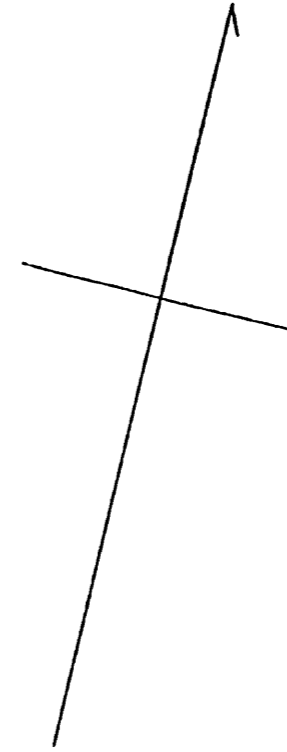
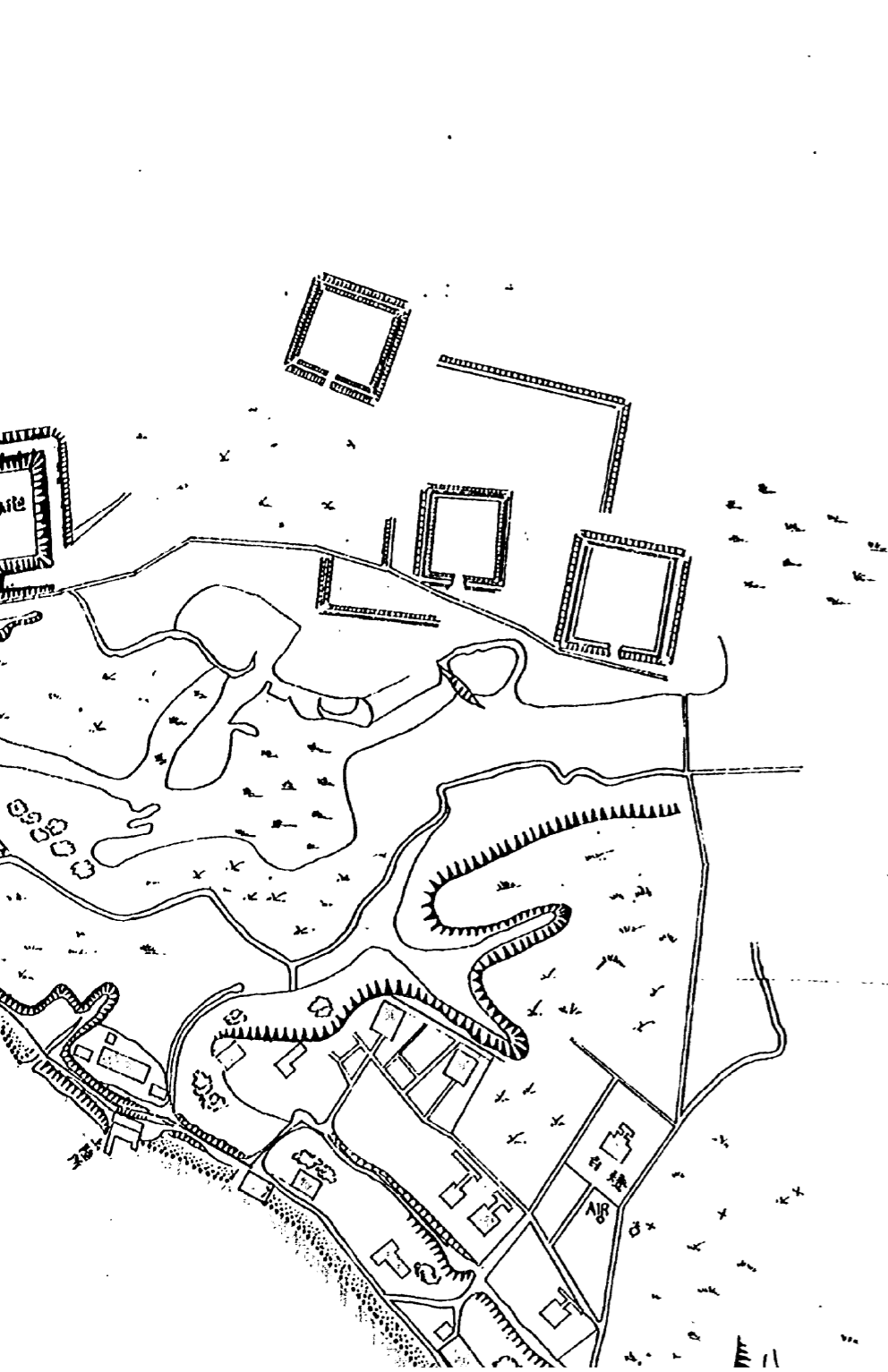
水尾滬

縮



# 滬尾水道配水平面圖

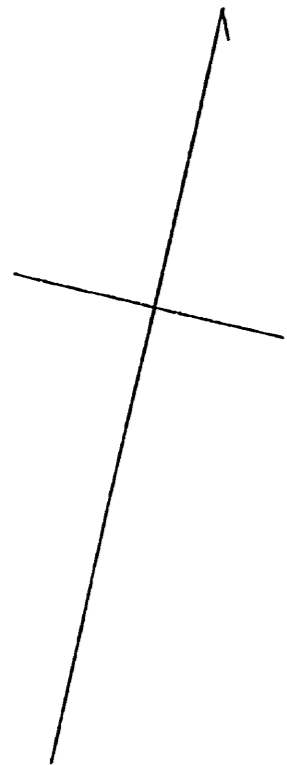
縮尺六千分之一

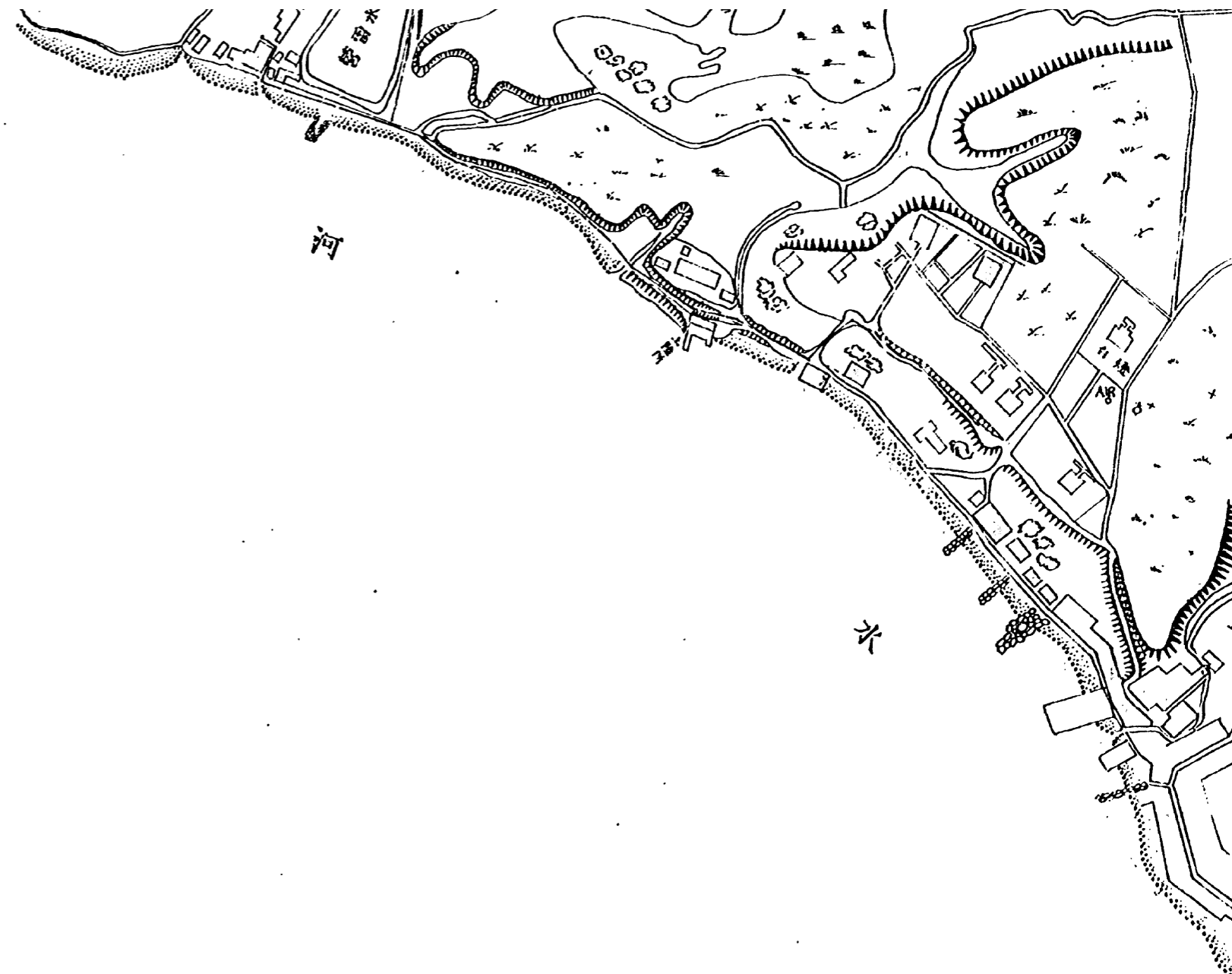


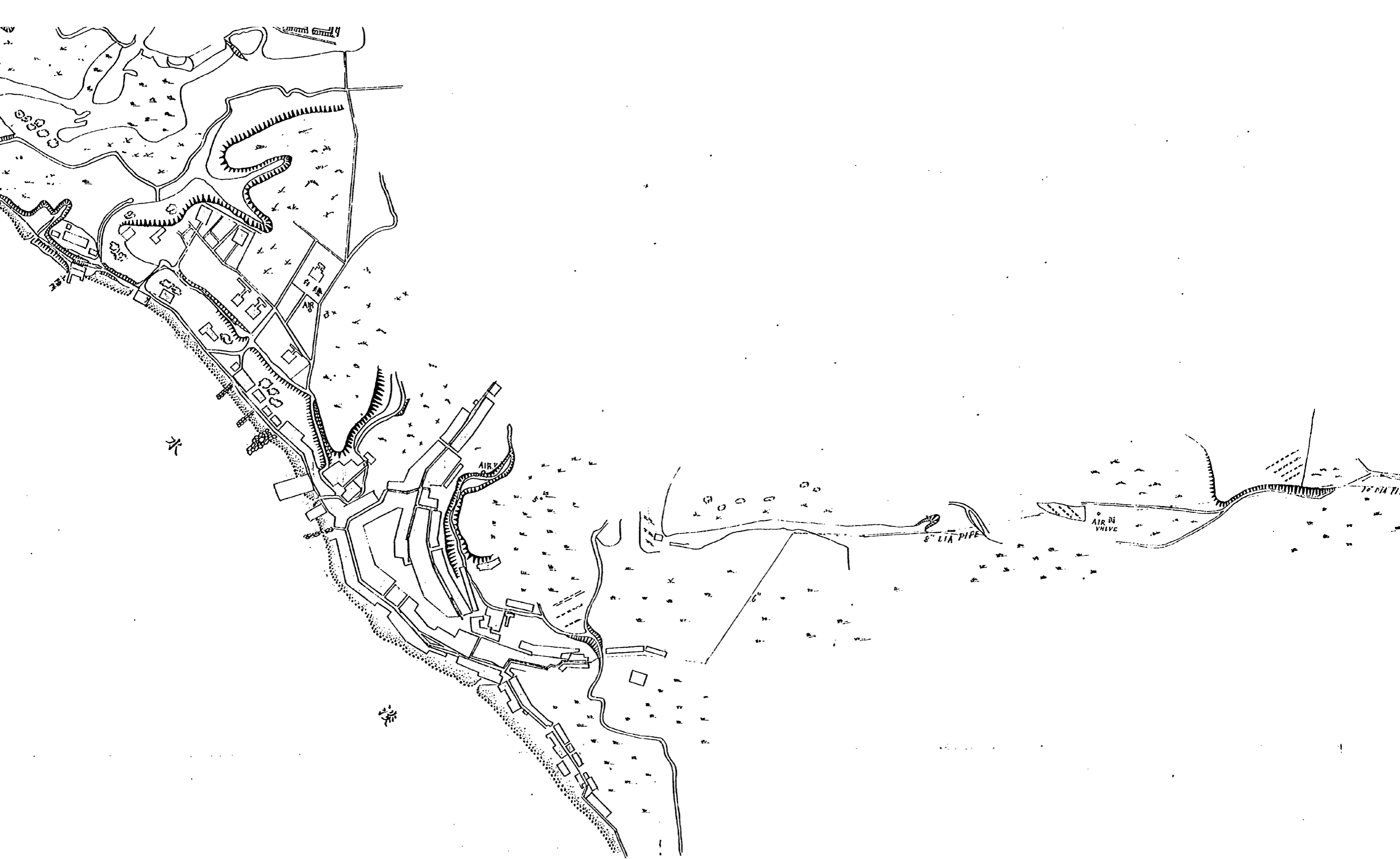


# 追水尾滬

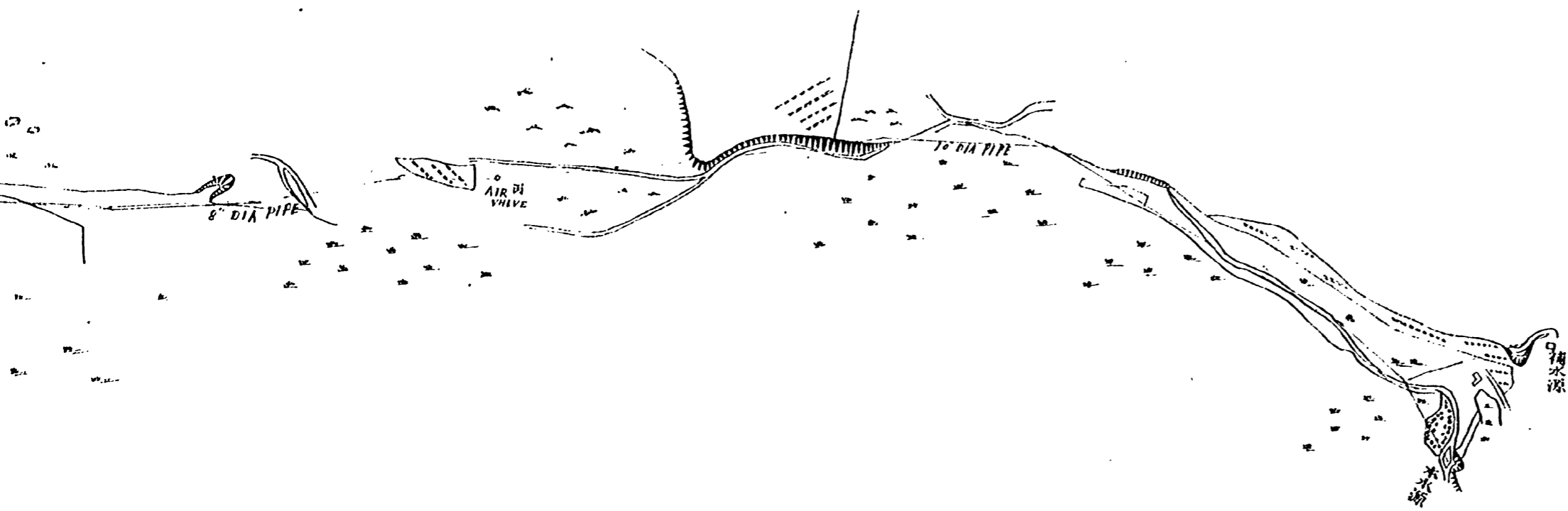
六尺縮



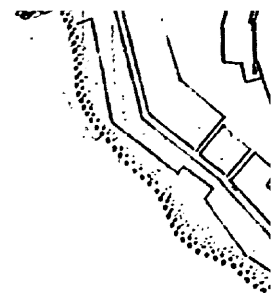




各地名	海面上水準
水水準水面	2.61'00
前線文文点	2.57'00
後線文文点	2.57'00



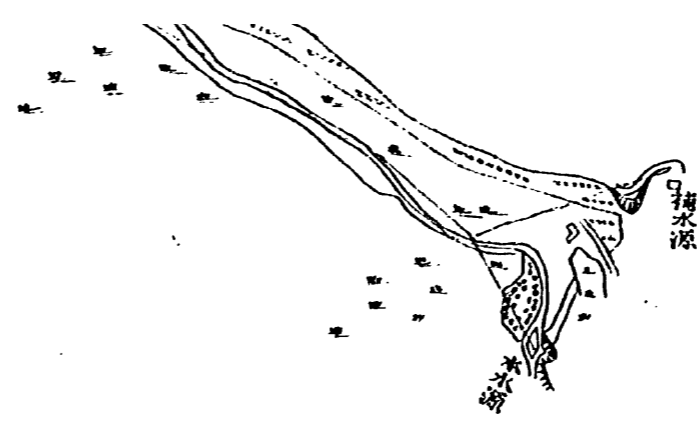
各地名	海面上水準	
水水準水面	261'00	10" DIA PIPE
補水源水面	272'78	8" DIA PIPE
前西線交叉点	259'20	6" DIA PIPE





各地名	海面上水準		
水水浄水面	261'00	-----	10" DIA PIF
補水源水面	272'78	-----	8" DIA PIF
前西線交叉点	259'20	-----	6" DIA PIF
丙郷点	240'00	-----	5" DIA PIF
市街敷高水準	180'71	-----	4" DIA PIF
B点水準	103'55		

8" DIA PIPE



各地名	海面上水準		
水水浄水面	261'00	-----	10" DIA PIPE
補水源水面	272'78	-----	8" DIA PIPE
前西線交叉点	259'20	-----	6" DIA PIPE
西端点	240'00	-----	5" DIA PIPE
市街最高点	130'71	-----	4" DIA PIPE
B点水準	103'55		