

至急

大臣

次官

軍務局

經理局

官房

達 送 甲 第 一 己 一 號

山海乃岩礦法乃梯武多壯室云東延也泉
ノ内宮無業停事師亦飯ニ建設運轉等業
業終之文身お疎之通拓領物大云云照云
之件云存身之云云お疎ノ好ク在運器回云云
う及ト有、家之云云分云云了、控云云之云云
大五、貴送送あ千中云云及照云云
西治三千と云云

信軍大五五貴送送あ千中云云及照云云

海軍大臣 侯爵 西郷 從 左 衛 門 正 一 郎

第三課 相原

七九七号

相原 西郷 從 左 衛 門 正 一 郎 宛
海軍大臣 侯爵 西郷 從 左 衛 門 正 一 郎 宛
西郷 從 左 衛 門 正 一 郎 宛

發付濟

1057 1056

付済

新

大長原

多業

照云

圓

一直

水野

新

1057

1056

在件御意見承知致候也

軍務局軍事課

軍令部

在件御意見承知致候也

軍令部

新

新

新

陸軍省送甲第一三三二號

北海道炭礦鐵道株式會社室蘭延長線
、内室蘭停車場等ヲ假ニ建設ニ運輸
營業開始之義ニ付送甲第一〇二号ヲ以
テ照會セラルル事及石ノ異存等之ハ石此段
及田答答也

明治三十年五月十五日

陸軍大臣子爵高嶋鞆之助

海軍大臣侯爵西郷從道

拓殖務大臣子爵高嶋鞆之助殿

子爵高嶋鞆之助殿

海軍省



第百廿一〇二號



軍省

二四九二號


工省才五二號

五月十日

北海道炭礦鐵道株式會社室蘭正長線ノ
内室蘭停車場等ヲ假ニ建設シ運輸營業
開始ノ義ヲ付命、直出願候、付許可スルニ
見上ノ後、炭省ニ於テ清シ支無之故、清回波
接シ、後以設及至、至今也

明治三十五年五月十日

拓殖部大臣子爵高松義親之助



陸軍大臣子爵高松義親之助殿

海軍大臣侯爵西郷從道殿

													追々清國領ノ節外或迄度事及候也	書
--	--	--	--	--	--	--	--	--	--	--	--	--	-----------------	---

1060

明治三十二年五月七日
外才三四号

本年四月三十日付契社鉄道運輸管業開始ノ義ニ

付し願書中脚質疑ノ件左ニ

一本願書ハ豫テ所認可ヲ得タル室蘭延長線ノ内

一部ノ管業ヲ開始スルノ目的ニ有之候

一今回管業開始缺出タル哩数ハ二哩四十四鎖八十七輪

ニ有之候

一建築物即チ圖面中記載ノ停車場客車庫貨

物庫等ハ其際迄テ及リニ築造致シ迄テ全部竣成

迄ニ本建築ト為スノ目的ニ有之候

一出願書中未ク「右候工事」ト有之候文意ハ單

ニ建物ヲ指シタル義ニテ軌条橋梁等ノ布設ニ無論

本工事ニ有之候

右申候也

明治三十年五月七日

北海道炭礦鉄道株式会社

社長 西村 捨 三

拓殖務省

御 中

清 白

外飛 才一四五号
明治三十九年四月廿日

鐵道運輸營業開始之儀并願

弊社新設鐵道第一區室蘭線膽振國室蘭郡輪
西村室蘭停車場ヨリ今郡室蘭港市街ニ至ル鐵道
延長布設之儀ハ昨廿九年二月中済許可ヲ得南來
工事ニ着手シ目下輪西村停車場ヨリ佛坂隧
道口ニ至ル線路ノ中變更線路(四千三百
九十米)ヲ除ク外鉄
條布設相済ニ佛改隧道ハ全工ハ八分ノ後ハ炭得
共市街地ニ接スル停車場及棧橋等ハ海面埋立
竣工ノ上ニアラサレハ完成ノ運ニ至ラス其埋立工事ハ御
命令ノ通り着手ノ日ヨリ共拾四ヶ月間ニ落成可致
若シテ其面積ハ六万五千共百共拾余坪ノ大數ニ有之
全部完成ニハ精々取急ニ共今後一々年餘ノ時

日ヲ要レ可申徒テ開業ノ儀モ其後ニアラサレハ為ス能ハ
 ス然ルニ現時ノ輪西村停車場ヨリ室蘭市街向ハ距
 離一里半餘ニシテ道路ハ都テ海岸ニ接シ西北風激
 シク旅客ノ往復貨物ノ運搬等非常ノ困難ノミナラズ
 冬季降雪風雨ノ日ニ際シテハ老幼婦女子ハ勿論強
 壯ノ者ト雖モ歩行難相成程ノ場合往々有之迄日
 乗客増加ノ折柄公衆ノ不便且困難ナル實ニ名状難
 致炭殊ニ弊社石炭ノ輸出ニ於テモ日一日ヨリ増加ノ
 来ニ現時ノ棧橋一方ニテハ積込等何分手廻リ難
 業上甚ク困難仕炭就テハ先以テ埋立地全部内別
 帛面通リ緑色ノ個可凡共萬共千共百四拾七
 坪餘ノ埋立ヲ了レ停車場其他ノ建物等ヲ候ニ築
 造（棧内車庫ハ当今輪西村
停車場ノ分使用可仕候）仕炭得ハ運翰營業上ニ直ニ

支障無之候間設計出テ以テ管業ヲ開始シ全部埋
立済上ハ悉テ御認可ヲ得候通り改造可仕候存モ
該埋立地一部使用ノ儀ハ已ニ御許可相成候ニ付右
候工事出来致候ハ直ニ御届申上成規ノ御検査ヲ
仰テ開業可仕ハ勿論ノ儀・御座候得共前記ノ計
畫ニ依リ急速開業上公衆ノ便利且管業上ノ便
利ヲ得候様致度候間特ニ本願御許可被成下
度別帛面面相添契段奉願候也

追テ本願御許可上ハ本年六月中開業ノ見込ニ御座
候間豫メ上申仕置候也

明治三十年四月十三日

北海道廳札幌正北五条西三丁目一番地

北海道炭礦鐵道株式會社

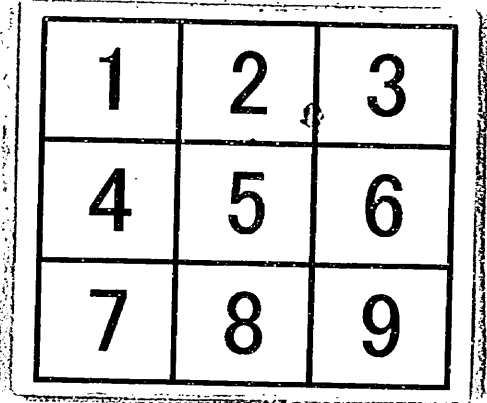
清
貞

社長 西村 拾三

拓殖務大臣子爵高嶋勲之助殿

1066

分割撮影ターゲット

分割した 部分の 撮影順序	
分割撮影 した理由	A 3 版 以 上 の た め
上記のとおり分割撮影した事を証明する。	

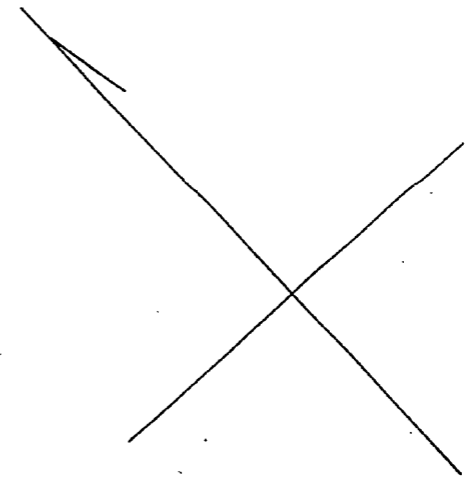
1067
1068
1069

1070
1071
1072

1073
1074
1075

室蘭延長線室蘭停車場之圖

縮尺六拾六呎ヲ定メテ




元例



附換新道



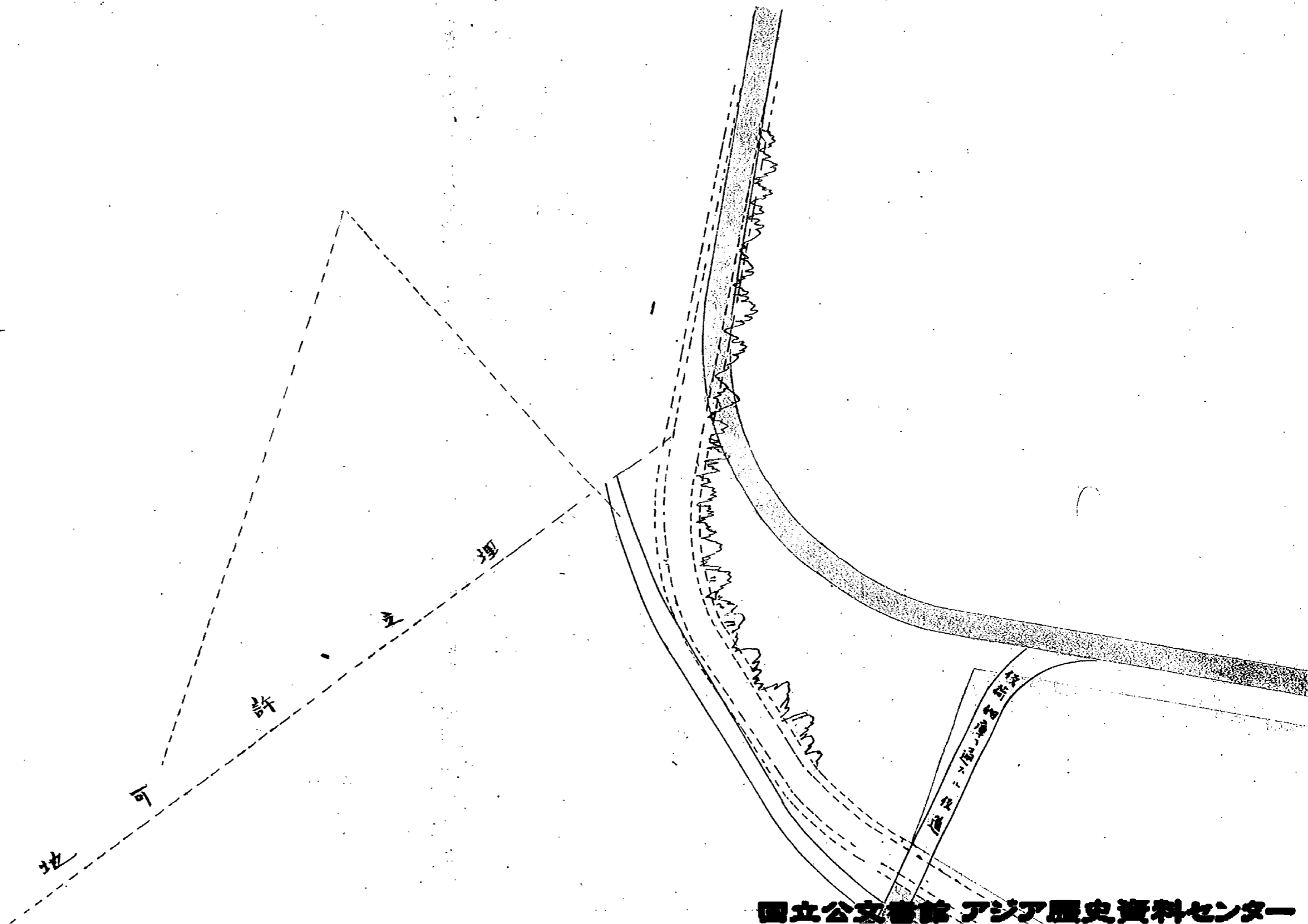
海軍省御用地内
拜借出願地



海面埋立地

室蘭延長線室蘭停車場之圖

縮尺六拾六呎ヲ港吋トス





之圖

附換新道

海軍省御用地内
拜借出願地

海面埋立地

跡

王

地

52018395

入之圖

跡

正

地

可

許

庫物荷役

庫物荷役

27 52 11 8 35

台架石

D = 58° 55'
R = 1146.00





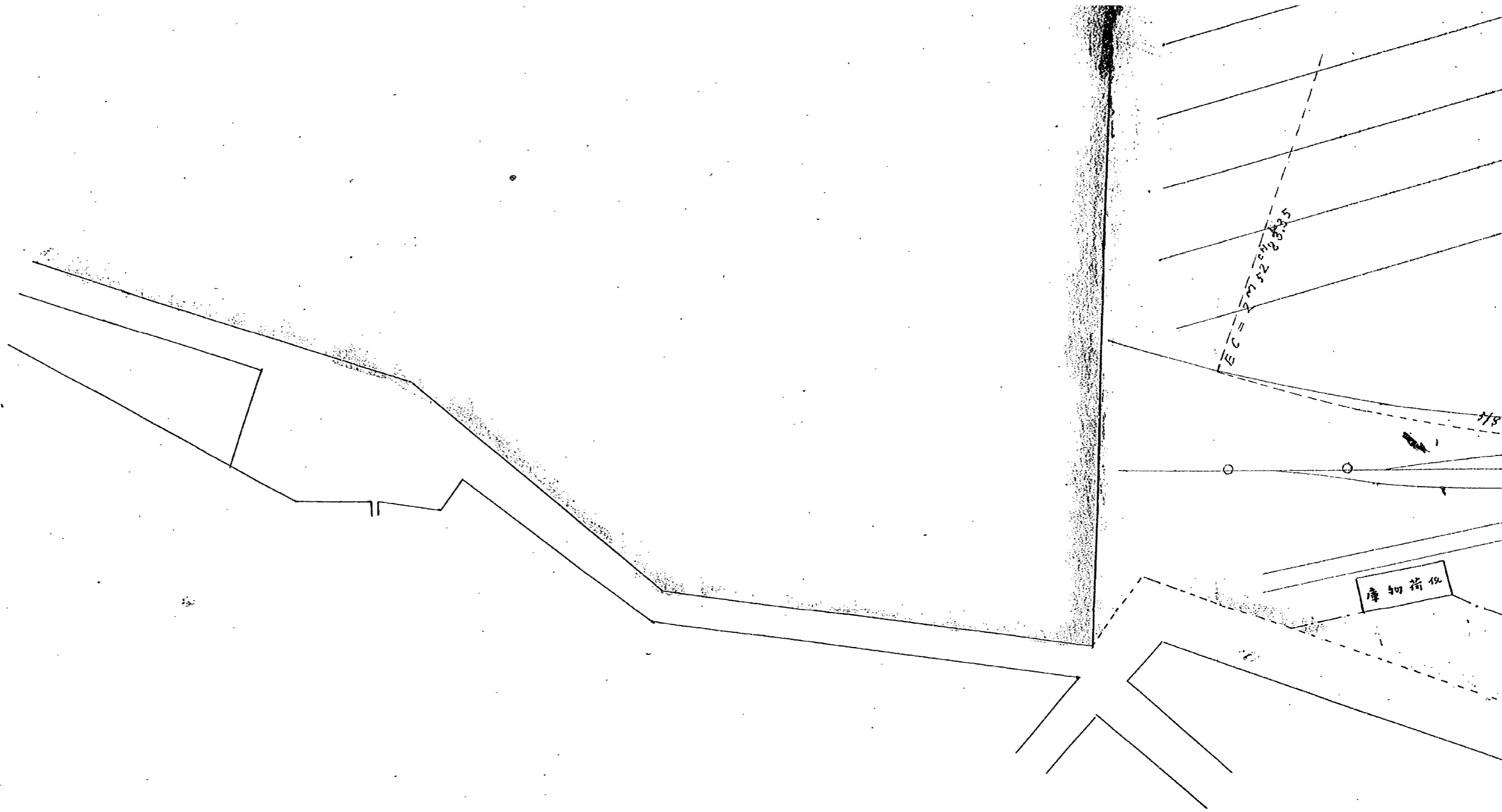
産物橋

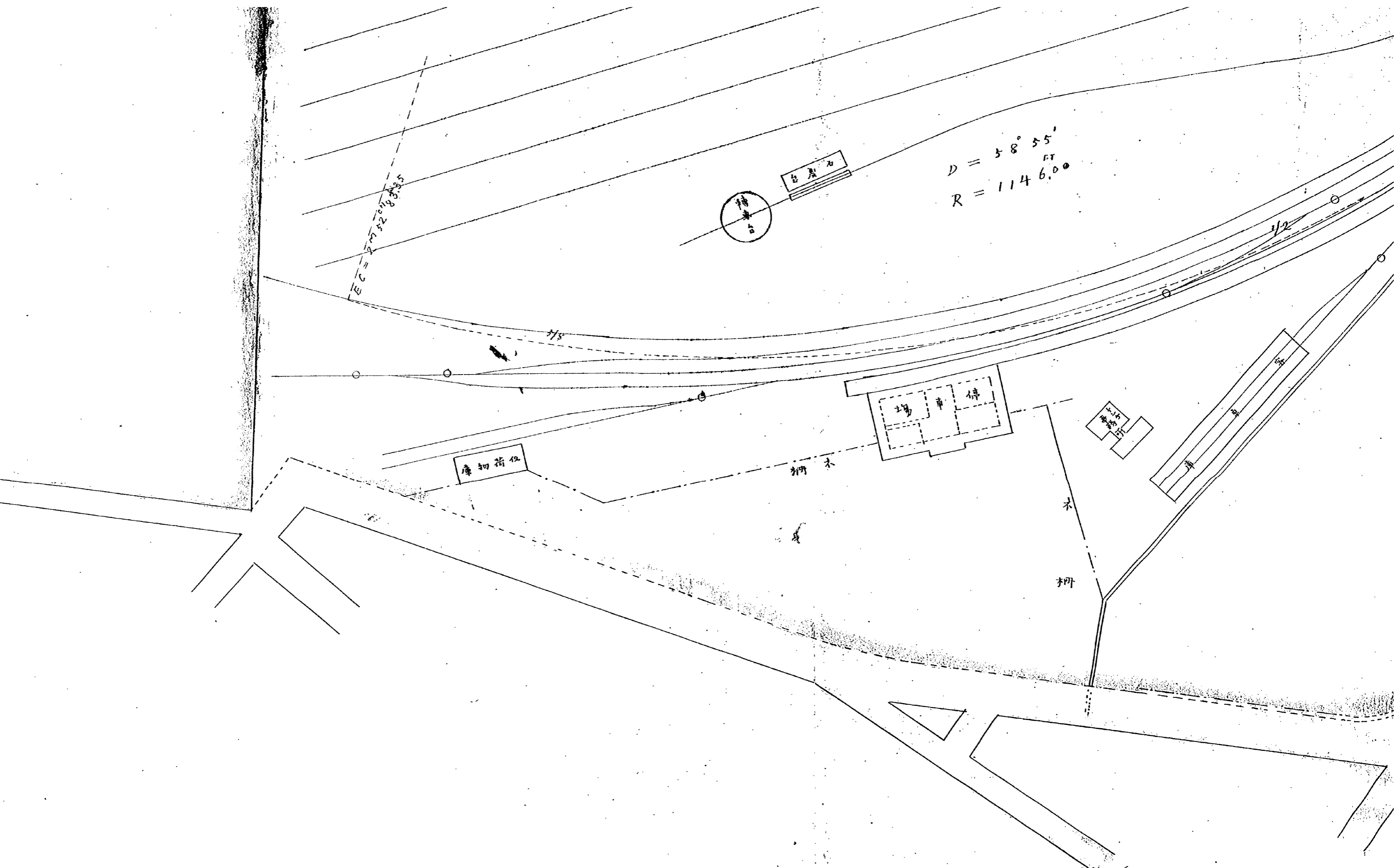
大橋

2m3/4

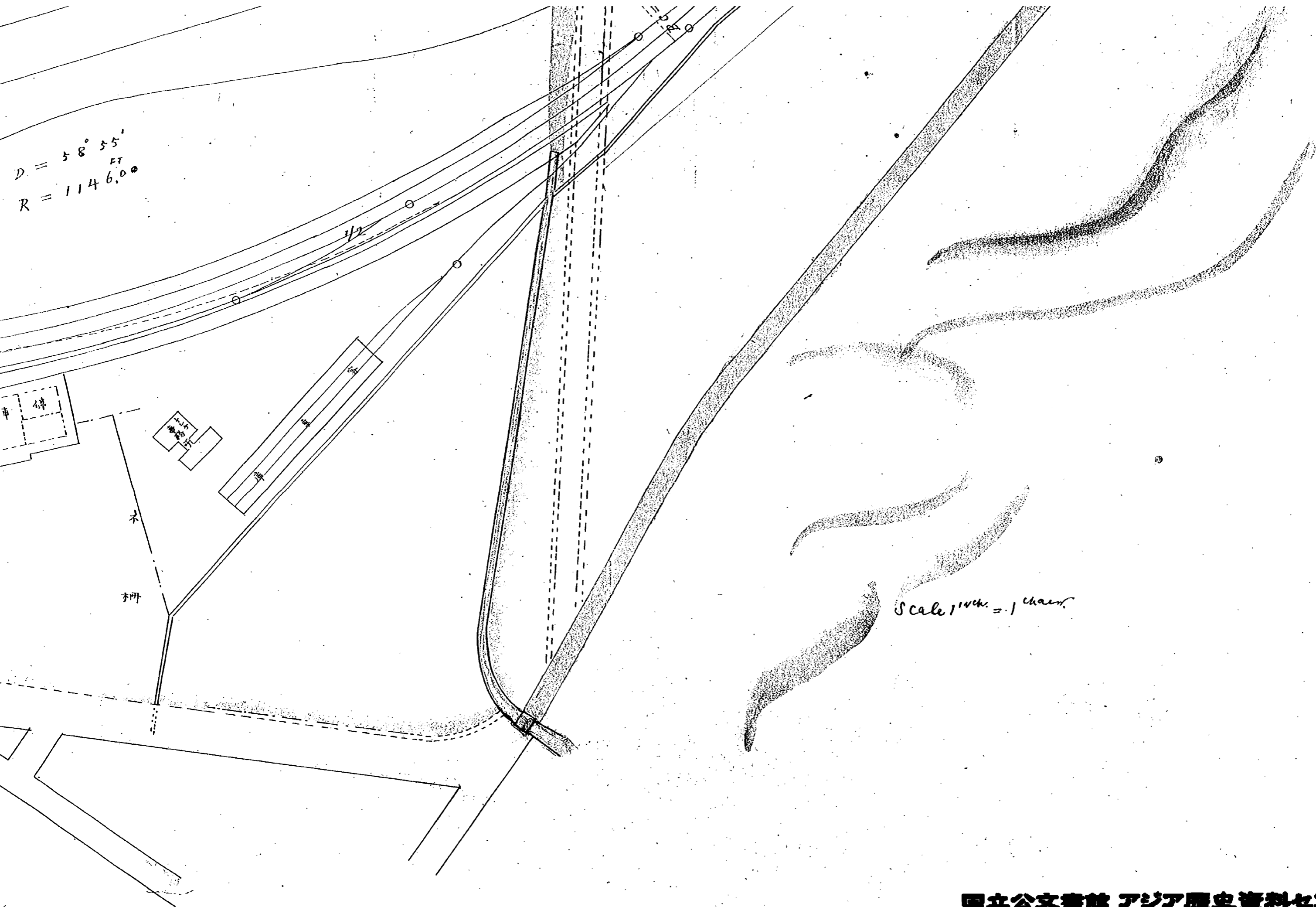
2m3/4

D = 58° 55'
R = 1146.00





$D = 58^{\circ} 35'$
 $R = 1146.00$



Scale 1 inch = 1 chon