

0463

會計
四
損害賠償金

主事



廿九年一月廿八日

主務

校合

淨寫



發付印

三月廿日

立案者

大臣



次官



經理局長



第三課長 相原

第一課長



以指令案

佐建第二回考基隆石炭庫敷地内其臺灣
商行、倉庫東拂損害全臨賠償事、請示
下渡、件認許ス、但臨時軍事情報雜件ノ自ラ支辨スヘシ

明治廿九年三月廿一日

ナラカニモトト何年ノ後
 於此ニ標記
 此年正月及申見冬
 此年正月及申見冬

日本書紀
 日本書紀

川口河原若経理人長政

此年正月及申見冬

佐建二四号

基隆倉庫取松員害金

軍軍費以下渡、中上由

基隆石炭庫敷七世、從前建設ニアリシ基隆商行ノ倉

庫取松員害金、賠償方別紙ノ通り、台議館督府

海軍局長、本府司令長官、照會有之、右ノ事實

無余議、次葉ト、意、奈、同、局長、意見、ヨリ、金八

百、四、高、幸、軍、軍、費、ヲ、以、テ、却、下、渡、目、成、原、積、支、度

司令長官、廣議、濟、関、係、書、類、ヲ、属、シ、此、紙、上、申


候也

明治廿九年一月廿三日



海軍大臣候補 西郷從道 殿

古世果有學府臨於者長佐久國義



建築科

監督部

第二科

臺灣新報九號

先取其後... (Handwritten text in vertical columns, likely a historical document or report.)

一月廿一日

一月廿一日

Vertical text on the left margin, possibly a date or page indicator.

臺灣總督府

四公堂平下りた

用白屋回部初海下りた

崇山伍世保たふたふと長官復

12

謹啓

陳者先拾月廿五日付_レ以_テ御請願申上_ニ美
 基隆山_ノ砲臺附近_ニ有_ニ美諸建築物取
 毀_テ關_ノ同所地均_シ及_ニ工夫_ノ間料等_ノ諸費
 合計千參百身拾五圓_ニ相成_ニ美并_右附_方
 百然_ニ法_ノ成_ニ申上_ニ美_ノ處_ノ在_ニ今
 願_ハ不當_ニ費_ト示_レ被_レ下_ニ實_ニ以_テ縮_ニ之_ニ至_レ之_ニ步
 堅_ニ美_ノ并_レ該_ノ取_レ毀_テ關_ノ實_ニ際_ニ相_ニ立_ニ美_ノ負_レ美
 高_ニ前_ニ後_ニ請_レ願_{申上}美_ノ通_ニ聊_ニ相_ニ違_レ逆_ニ御

此美場共御訓示。對し異義申上。其事實
 恐多。義之加。美場者。其訓。不之旨。止。其
 リ。美。何。年。該。員。美。金。は。下。付。方。可。然。は。取。斗
 被。下。度。比。段。奉。願。上。美。也。

吉屋港商行

明治九年三月三日

鮫島 盛

總督府海軍局長

角田 秀松 殿

甲

弘儀先般基隆川ケシ砲臺附近、倉庫建築致度
 候、有談話支廳へ伺出候所一般慣例より公認
 許り致難き、當廳於て建築致差支無之者ト
 認ル者御指合相成候、有貨物輻湊之際、有
 之早速建築仕候然、其後該地所、海軍省口
 用地ト御用地ト御決定相成候、有至急該建
 築物悉皆取拂、御旨所支廳より御命令相成
 公令雜然止建築物一切取毀、他、移轉仕候者、有
 弘、損宜当所地均、及、之、又、手、間、料、其、他、取、毀、一、切
 法費合計金、在、子、ら、不、能、在、五、圓、之、額、達、之、非、常

二因程器在御間何卒特別、御詮議、以該
損寔金御、御方主務省、御進達波、度
此段奉、意願惟也

台北縣建昌街、丁目拾貳番戶

明治廿八年十一月廿日 台灣滿行 鮫島 威

海軍局長

角田秀松殿

0477

三三七

主事



浄寫

校合



發行日

六月二日



二十九年三月六日

主務

立案者

大臣

次官



經理局長



第一課長



第三課長



案

佐道或六路之上由休地増資助資

後

但恐誤神教地事使用方件同レ三三三

何公何訓友レレ

毎

頁

0478

明治九年八月五日

洋

宣

佐建第八六号ノ二

石炭庫敷地等使用並ニ作物損害

賠償ノ件上申

臨時軍事費ニ係ル沖繩縣中城灣石炭庫
 瀧水池及水道布設敷地使用ノ義ニ付別紙ノ印
 ノ通り同縣知事ハ及照會貴家令同口印ノ通り
 廻答越後ニ付テハ左記ノ評數ニ當リ使用方内務省
 御商議相成音梯致度且又作物損害料ノ義モ不
 都合老之下認ノ候条令金百八拾五圓四拾弍錢弍厘
 ハ臨時軍事費ノ廳費ノ残余ヲ以テ雜件ノ流用
 辨償致度此段上申候也

明治廿九年三月廿日

乙段

頁

本文
 當ト訊
 平ノ

一

本文作物損害賠償ノ件ニ至

當ト認メ責ニ付 百熱公計ヨリ奉ル

平ノノナキ

才三洋



才一洋

0480



佐世保鎮守府監督部長佐久間義一郎

海軍大臣候爵西郷從道殿



一五千四百拾坪六合五夕

実測坪数

内

四千参百九拾四坪八合

炭庫敷地

壹千参坪六合

水道布設敷地

拾貳坪貳合五夕

瀧水池敷地参同半四方

佐建第一〇号三

今般御野下中城灣佐敷間坊。於別紙甲布
 圖面記載、台坪數四ヶ三百九拾四坪、石
 石炭庫其他建築用地トシ、一時使用致度
 圖、所ヨリ八御野下地所、他府縣ノ振台ト
 遠ニ百姓地ト移スル地ニ未タ所有權ナク官ノ入
 用ニ際シ引揚ケ使用シ得ル慣行有之由而シ今
 般入用ノ地ハ仕明地ト唱一般民有地ト同様尤懸
 以得共若仕明地ト百姓地ト交換得ルノ便
 法ニ有之美々好都合ニ以右様所取申テ
 煩度水道敷地ノ義別紙乙下圖面通瀧
 水地方三回半即テ十拾坪合テ水管布設
 線路中六尺通、台坪數五ヶ百廿七坪三石共

入用有是亦々同様中取斗成度作先損
害科等七併多予取調ノ上至急中回報ラ
得度此段及中照会矣也

明治十八年六月廿一日

佐保鎮守府監督部長佐久間義一

中綿縣知事奈良原繁

復第九十七号

曩^ニ佐建第一〇號ヲ以テ縣下佐敷間坊津波
 古新里函村地内石炭庫建築用地及水道帯
 設線路敷地使用ノ儀御照會之趣了義右^ハ他
^ニ差支無之^ニ付慣行^ニ基キ百姓地及^ハ地頭地等ハ
 引揚ケ仕明地代地^ハ百姓地ヲ引揚ケ交付ノ
 積リ^ヲ以テ天口取調本月三十日甲第^四十号ヲ以テ
 内務大臣具申致置^ニ条尚^ホ未^ダ合者^一而恨議
 相成度將又地上ノ物件^ニ對シ作^ル乞損害料別
 紙^ノ通り申出取調^ニ處相^当下認^定之^ニ付及
 圓付^ニ条御^儀与相成^ニ条様致^度圓^倉旁
 此^レ改^申進^候也

明治十九年二月二十六日

中尾縣知事 幸左良原 敏宗

下

佐世保鎮守府監督部長佐久間義一郎殿

追テ水道布設線路敷地坪數之候更ニ取調
至處別紙調書之通、今參坪之合ニテ所申
越ノ坪數ト殆ト百參拾餘坪、差遠ヲ生シ至
矣此段申 添テ也

海軍用石炭庫敷地作物損害額

一金五拾五圓拾五錢貳厘也

但蚕豆入込明治廿七年九月植付蕎麥諸損
害吉及歩二付五斤四百斤宛直及五敵拾六歩
分代價志行三付金四厘宛志百三十七百八拾八分

一金五拾五圓四拾零也

但明治廿七年旧九月植付蕎麥諸損害吉及歩
付六斤斤宛直及參敵拾八歩分代價志行
三付金四厘宛志百四十四百五拾八分

一金五圓拾錢也

但黍苗床敷損害吉及歩三付金四拾五圓
宛志敵四歩分

一金四圓拾錢也

但年房損害志及歩分金參拾四元宛志敵拾
志歩分

一金拾四拾八錢也

但麥損害志及歩分有志石五升宛志敵廿三歩
分代價志律有金八錢宛志年八升五合分

一金貳拾五錢

但粟苗亦數損害志及歩分有金拾五元宛
志敵拾三歩分

一金七拾八錢也

但赤藪畑耕私損失並肥代損害志及歩分
付金六元宛志及三敵四歩分

一金參拾四元拾參分也

但甘蔗畑苗植替損害志及歩分有金九元

死參及八敵吉歩分

一金計田八拾貳錢也

但明治廿七年旧七月植付蕃諸損害吉及歩

二付千五百斤死四敵計拾吉歩一分代價吉斤

二付金四匁死七百五斤分

合計金百拾田參拾五匁

在之通り

水道布設線路敷地作物損害調

一金 志田八拾八錢也

但明治廿七年六月廿月蕃坊諸植付畑志坪三付
損害金貳錢宛九拾四坪三對元分

一金 志田四拾四錢也

但今年八月蕃坊諸植付畑志坪三付損害金參
錢宛四拾八坪三對元分

一金 貳田也

但今年十二月蕃坊諸植付畑志坪三付損害金
四錢宛五拾坪三對元分

一金 參田五拾七錢也

但廿廣植付畑志坪三付損害金參錢宛百
拾九坪三對元分

一金拾分錢也

但白大豆畑志坪二付損害金拾分錢宛拾志坪二對五分

一金拾四分錢也

但稻志坪有損害金參錢宛八坪二對五分

一金四拾八錢也

但明治七年八月九月蕃藷植付畑志坪二付損害金參錢宛拾六坪二對五分

一金拾錢也

但今年十月蕃藷植付畑志坪二付損害金四錢宛五坪二對五分

一金八拾錢也

但明治七年十月蕃藷植付畑志坪二付損害

寔金四銖宛三拾坪ニ對テ方

一金志田九拾八銖也

但屋敷地内ニカ竹本敷參百八拾七本之内上

百參拾本志本ニ付金志田宛金志田參拾

斗銖中六拾五本志本ニ付金參屋宛金

參拾九銖下九拾本志本ニ付金參屋宛金參拾七本

一金志田參拾六銖也

但屋敷地内甚舊舊等損害志本ニ付金

志銖宛參百斗參拾六本方

計金拾五斗七銖也

右之通り

調書

一坪数ヶ参坪六合

水道布設敷地中宛

内

貳拾四坪貳合五勺

新里村山野

百一拾七坪参合三勺

左村屋敷地

参拾参坪四合

左村地頭地畠

参拾参坪九合

左村左上田

百七拾坪壹合五勺

左村自性地田

六拾坪五合三勺

左村道路

貳拾四坪四合五勺

左村畦地

四坪参合五勺

左村田畦

百五拾参坪八勺

津波吉村自性地田

八坪六合五勺

左村灌地

毎

原

八合

百拾叁坪七合五勺

叁拾叁合五勺

叁拾四坪七合

百四拾坪七合五勺

拾壹坪七合

一合拾玖坪七合五勺

一合四十三百九拾肆八合

左村田

左村嶺并右青仕明地

左村左村田

左村百性標仕明地

左村左上畑

左村道

新里村

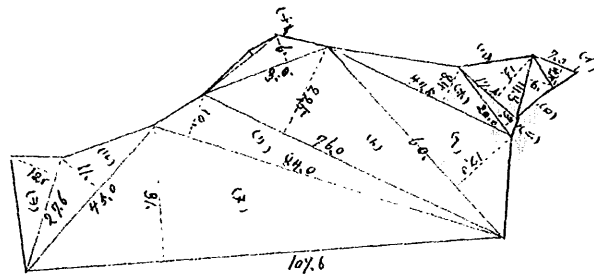
石炭庫敷地
津波吉村百性地
標仕明地

瀧水池



島尻地方佐敷間切津波吉村
佐田保領守府石炭庫其他
建設用地実測圖

全積三千个

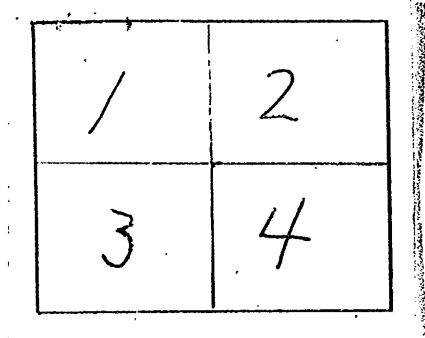


一平積四千参百九拾坪八合

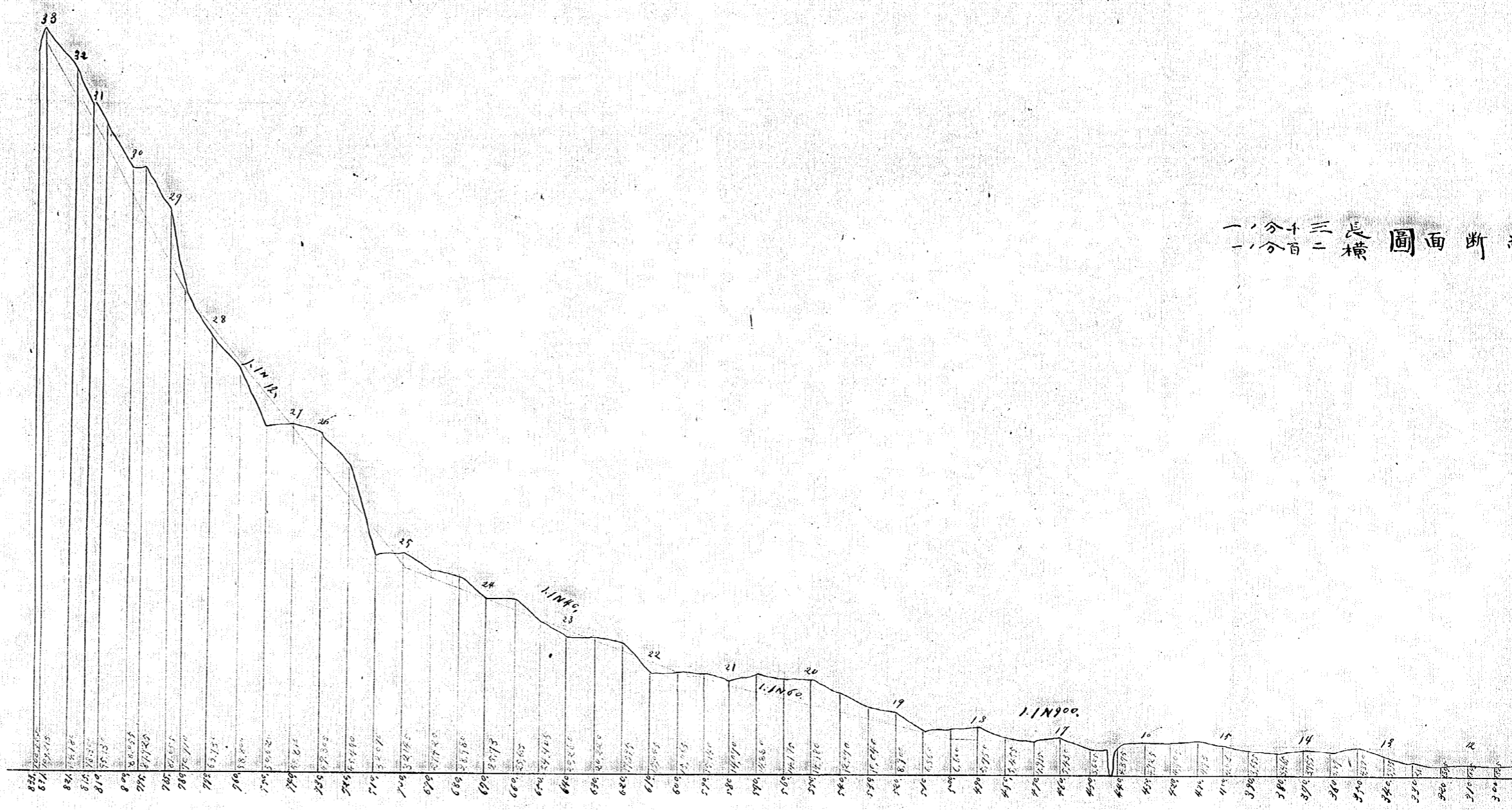
内訳

- (一) 計拾坪五合五勺
- (二) 四拾四坪四合
- (三) 百拾三坪七合五勺
- (四) 三拾坪
- (五) 百九拾九坪五合
- (六) 五拾坪
- (七) 八百五拾五坪
- (八) 九拾坪
- (九) 四百五拾坪
- (十) 千六百九拾八坪八合
- (十一) 計百四拾七坪五合
- (十二) 百六拾五坪六合

分割撮影ターゲット

分割した 部分の 撮影順序	
分割撮影 した理由	A 3 判 以 上 の た め
上記のとおり分割撮影した事を証明する。	

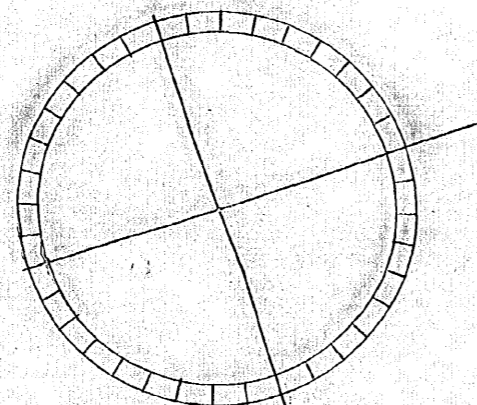
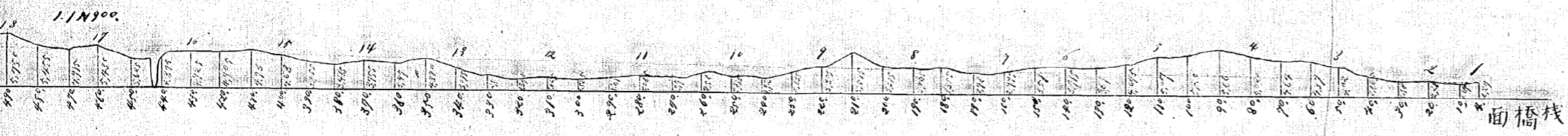
0495
 0496
 0497
 0498



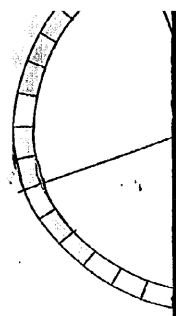

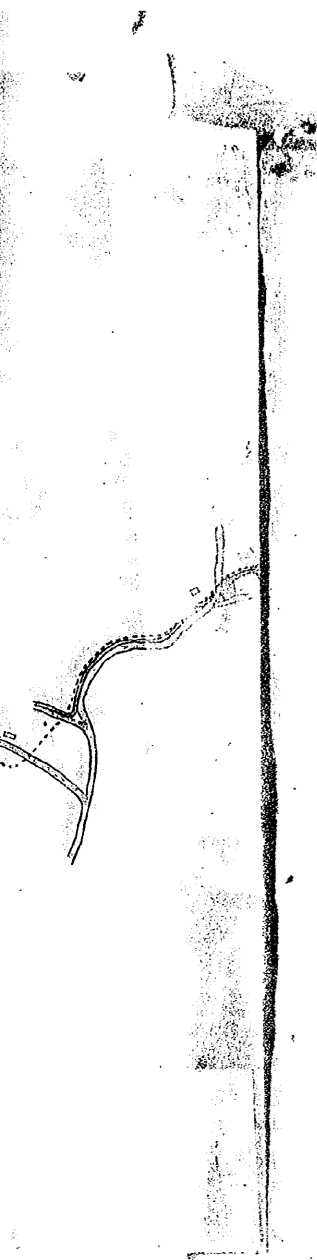
一、分十三長 圖面断
 一、分百二 横

乙

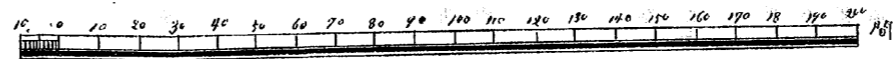
一、分十三長
一分百二橫 圖面斷縱



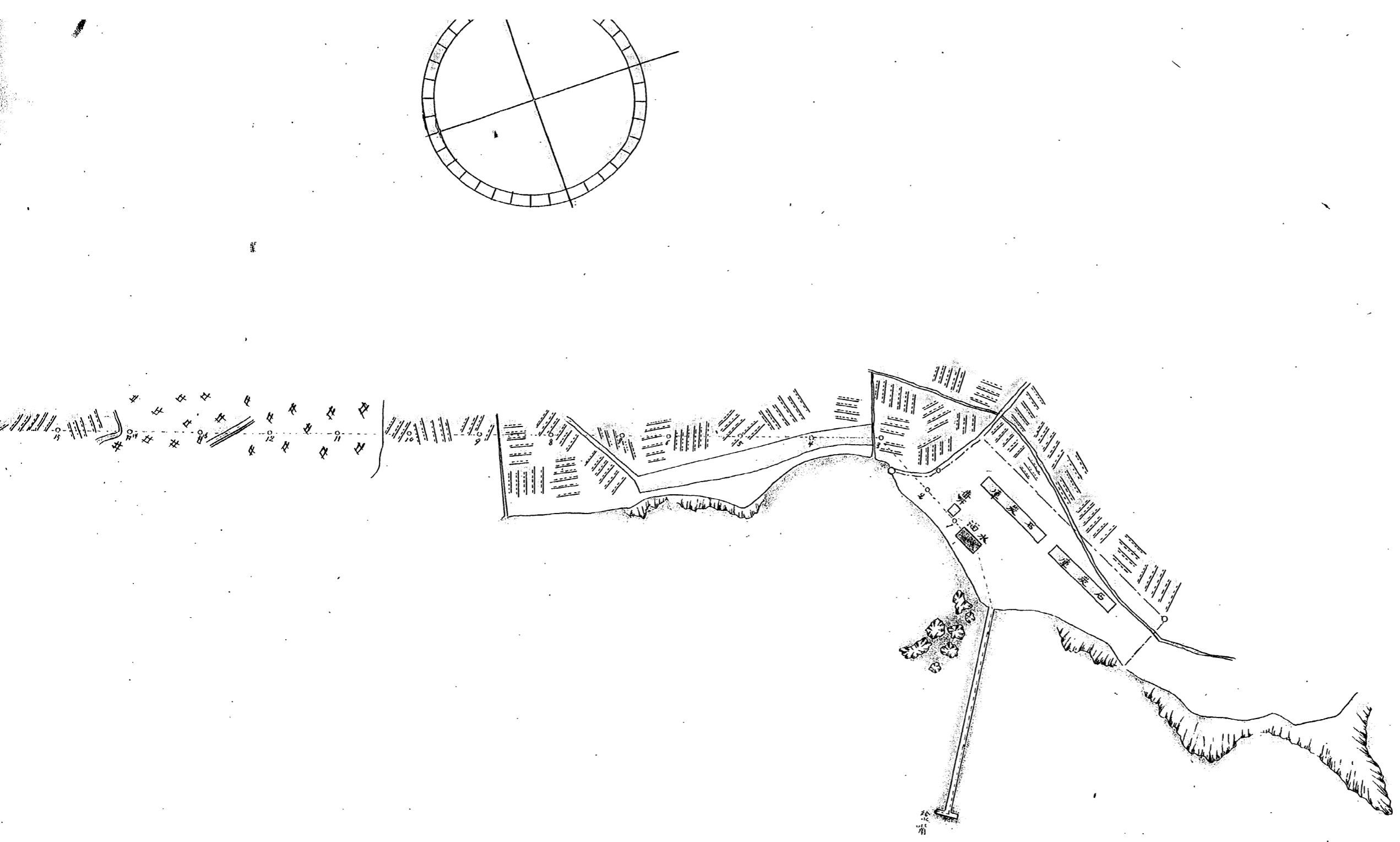
沖繩縣中城灣石炭庫及水道



Scale $\frac{1}{3000}$



及水道布設之圖



160 170 18 190 210

0499

第一水源より第二水源迄、
線路未だ高低、測量中
サハ文同敷ハ調査中

