










0690

庫 第 一 號

閱

大臣		件名		受番	
		鴨綠江浮標撤去其他件		領 號	
				省 領 第 二 五 五 七 號	
次 官		參 事 官		廳 名	
		主 務 局 長		工 兵 課	
高 級 副 官				聯 帶 局 長	
		主 務 課 長		聯 帶 課 長	
主 務 副 官				審 案 筆 記 者	
主 計		主 務 課 員			
					

長

員

高級副官より運輸部古部長へ

通牒案

韓国総稅務司より別紙之通り航海省
へ告示せし趣き以て同國稅課工率部燈
甚と局長より誤付越法付為念及通


陸軍省

陸軍省

陸普六七〇九號

十月十二日





燈發第百二十七號


正受第百二十七號

五月十日

鴨綠江浮標撤去、大和嶋燈台點燈停止及鎮南浦錨地、浮標新設等之関し別紙寫し通し、統稅務司より告示相成矣、
条此段及通知候也

明治四年十月十日

稅關事務局長 井田 関太郎



陸軍省事務局長 関 三 成

燈發第九の号

航海者、告系第二十二号

韓國西岸鴨綠江浮標撤去

鴨綠江航路ハ結氷ノ夕メ船舶航行不

可能ト認ムルヲ以テ來ル十一月十五日ヨ

リ該航路ニ碇置セル浮標ヲ撤去スレ

但本江東水道ノ江口ヨリ多獅島錨地ニ

至ル第二号、第一号、及第三号、各浮標

并ニ本江西水道ノ江口ニアル第四号、第五

号、及第八号ノ各浮標ハ撤去中未製浮

標ヲ假リニ碇置ス

明治四十年十月十九日

總稅務司 野澤 自賀 田種太郎

燈發第九五一年

航海者、告示第二十三號

韓國西岸平安北道宜川灣沖

大和島燈臺、點燈停止

大和島燈臺、八月二十一日ヨリ結氷ノタメ

船舶ノ航行不可能ト認ムルヲ以テ點燈

停止ス

明治四十年十月十九日

總稅務司 野島 賀田 種太郎

燈發第九五二号

航海者へ告示第二十四号

韓国西岸大同江へ浮標ノ新設

一 大同江鎮南浦錨地附近ノ暗礁ノ位置ヲ

示ス夕々二箇ノ浮標ヲ碇置セリ

一 浮標ノ構造ハ鐵造圓錐形ニテ紅黒

横線ニ塗リ水面上高廿五尺ナリ

一 浮標ノ位置ハ大低潮時ノ水深壹尋或

分ノ淺及或尋ニシテ浮標ヨリ測定セリ

磁針方位ハ左ノ如シ

但シ一尋或分ノ淺ニ碇置セリモノヲ第一号

号ノ浮標ト稱シ又或尋ニ碇置セリモノヲ

第二号ノ浮標ト稱ス

第一号浮標

牛耳山、北端、南八十六度二十分東

細島、東端、南六度十五分東

猪島、南八十九度五分西

望遠、南八十三度東

第二号浮標

細島、東端、南八度三十分東

南浦、北端、北六十五度西

明治四十年十月二十一日

総務司男爵岡賀田種太郎