

軍務局
經理局



横須賀鎮機密第五八七號

昭和十年四月九日

海軍大臣殿

横須賀鎮守府司令長官

土地無償使用ニ關スル件報告

昭和九年六月一日官房機密第一三二八號訓令ニ依ル劍崎水中聽音所新設所要敷地ハ左記ノ通遞信省所管ニ係ル燈台敷地ノ一部ヲ無償使用ノコトニ同省燈臺局ト協定致候

左記

一 神奈川三浦郡南下浦村字松輪四四番地

劍崎燈臺敷地 壹町九反貳畝貳拾貳步ノ内

使用面積 一、七〇六平方米四〇〇（五壹六坪壹八六）

横建機密第二三號ノ一〇

(本書見当ラザルニ付、二一五ノ三受海)

軍

(海田納)

一 使用條件


遞信省ニ於テ必要ヲ生ジタル場合又ハ燈臺事業上支障アリト認メタルトキハ土地ノ使用ヲ禁止シ施設物ノ撤去又ハ制限ヲ爲スモ異議ナキコト

別紙圖面壹添付

(終)

(海田繪)

海軍



0466

2

0467

K101

水

經理局

軍務

建築局

横鎮第五四號ノ一八一

昭和十年五月十八日

局長

大臣殿

横須賀鎮守府司令長

五月廿日

横須賀軍港距離測定儀試驗標用地ノ件報告

田村書記

昭和九年十月四日官房第四三二三號訓令首題ノ件中海軍用地以外ノ所要土地ノ使用ニ付テハ左記ノ通各所有者協定致候

左記

所	在地目	數量	期間	使用料	所有者
横濱市中區本庭園 牧三ノ谷三溪園内	庭園	九六八〇坪	無期	無償	横濱市中區辨天通ノ四八 原 富太郎
神奈川縣久良岐郡金山 澤町柴字東山三二八	山林	九六八〇	全	全	金澤町有地
今縣三浦郡浦賀町大 津字馬城四七	山林	九六八〇	全	全	浦賀町大津馬城三二七 角井倉吉


別圖壹添付

海軍(終)

横須賀鎮守府登記簿

軍務局 10.5.23 第2課


5-23 交接 10.5.21 局建築

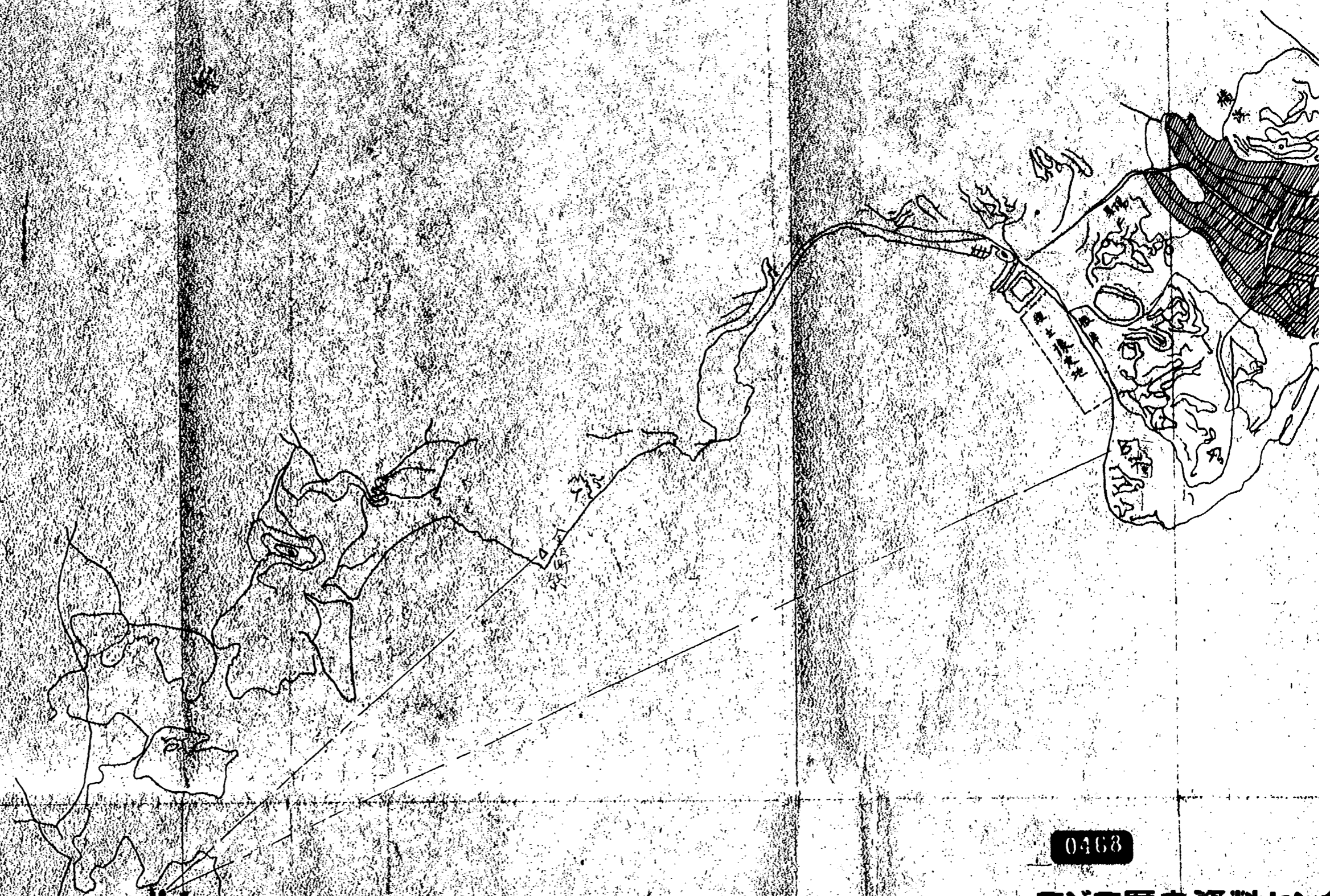



10.5.25




分割撮影ターゲット

分割した 部分の撮 影順序	
分割撮影 した理由	A 3判以上のため
上記のとおり分割撮影したことを証明する。	




0463



0468

0469

0468



0470

0468

0469

Handwritten mark consisting of a diagonal line with a crossbar and an arrowhead pointing to the right.

0470

0471

Vertical Japanese text on the right side of the page, likely a page number or title.

0472

永	水
陸	海
陸	海
陸	海



横領機密第三七七號ノ五

昭和十年五月十五日

横須賀鎮守府司令長官

海軍大臣殿

水面占用ニ關スル件報告

昭和十年一月八日官房機密第一八號訓令ニ依ル霞ヶ浦航空隊安中水上基地施設ノ内地先公有水面ノ占用ニ關シテハ左記ノ通茨城縣知事ト協定致候

左記

一 占用位置

横領機密ニ登記済

(双文館納) 出

本署の軍令に依り海軍

(10・5-1,000.)

茨城縣稻敷郡安中村大字大山字辨天地先

水面占用區域 一二五、〇〇〇平方米 別紙圖面ノ通

≡ 附帶條件

(イ) 占用區域面積ノ異動ハ又 占用區域中へ工作物設置ノ場合ハ更ニ協議

スルコト

(ロ) 軍事作業ノ都合上占用ヲ廢止セントスルトキハ其ノ旨通知スルコ

ト

≡ 漁業權關係

無 償


(別紙圖面壹添付)

(終)

(及文館納)

海 軍

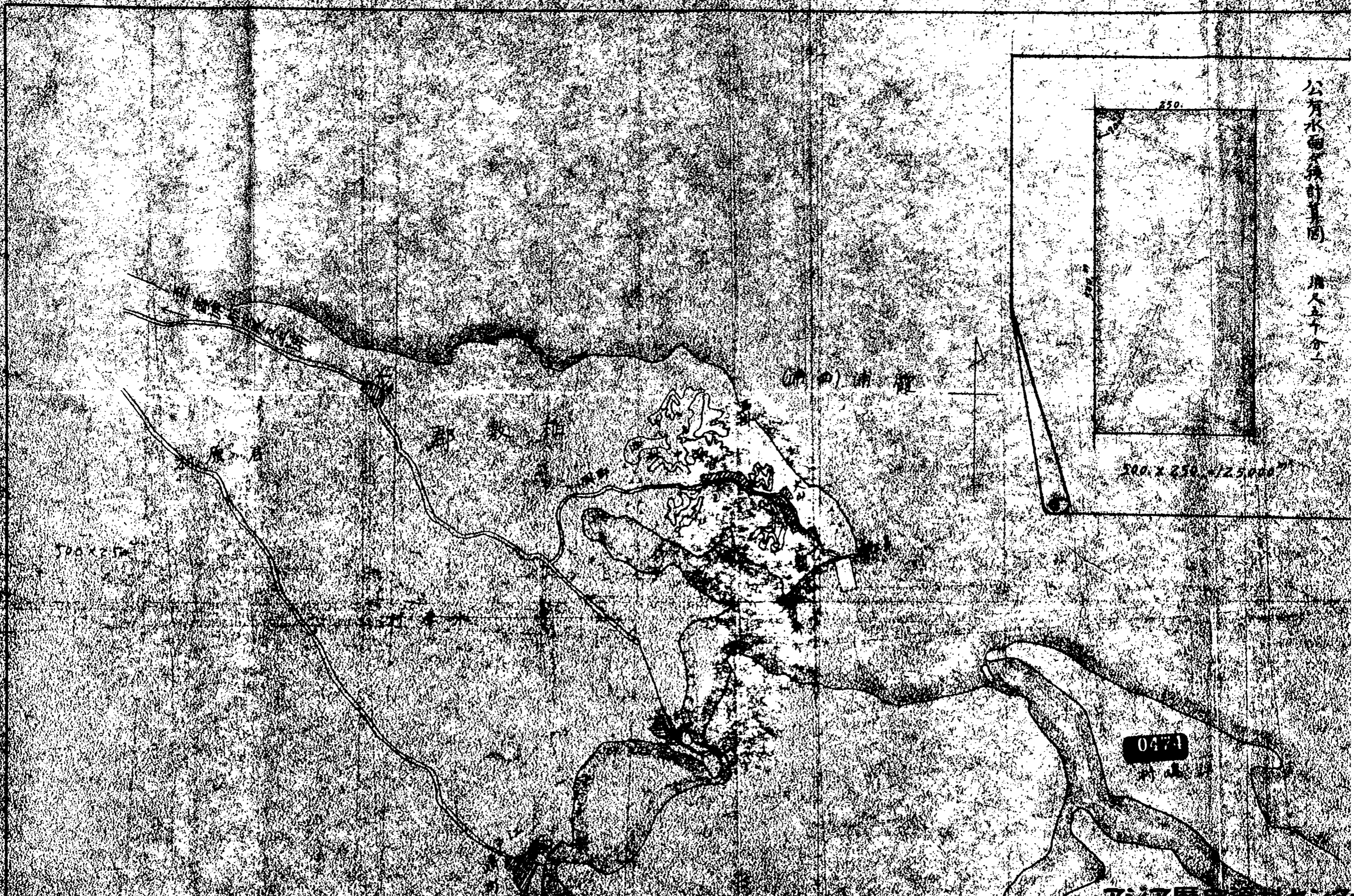
分割撮影ターゲット

分割した 部分の撮 影順序	
分割撮影 した理由	A 3判以上のため
上記のとおり分割撮影したことを証明する。	

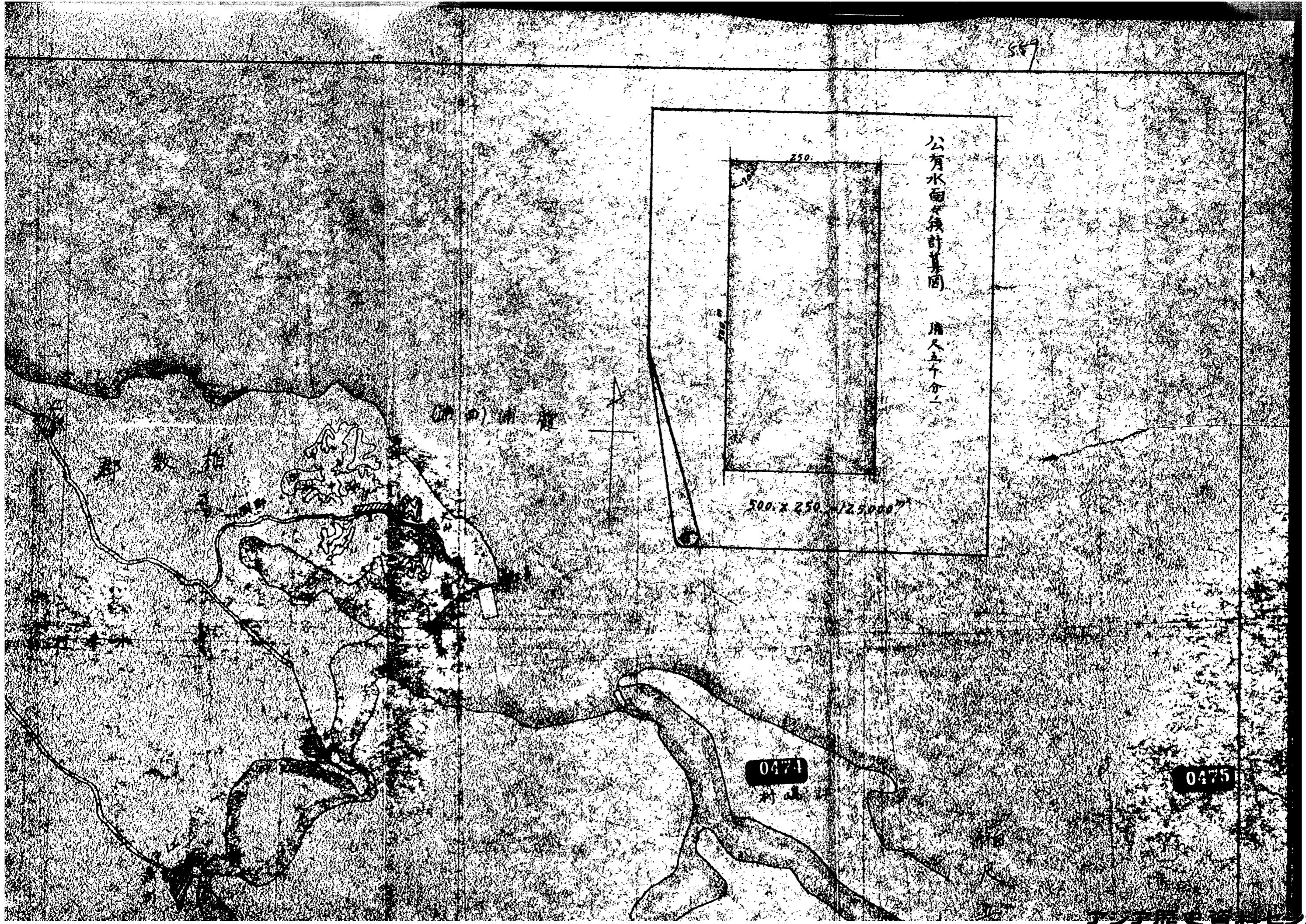
公有水面整理計画書 附入五十分二



500 x 250 1/25,000



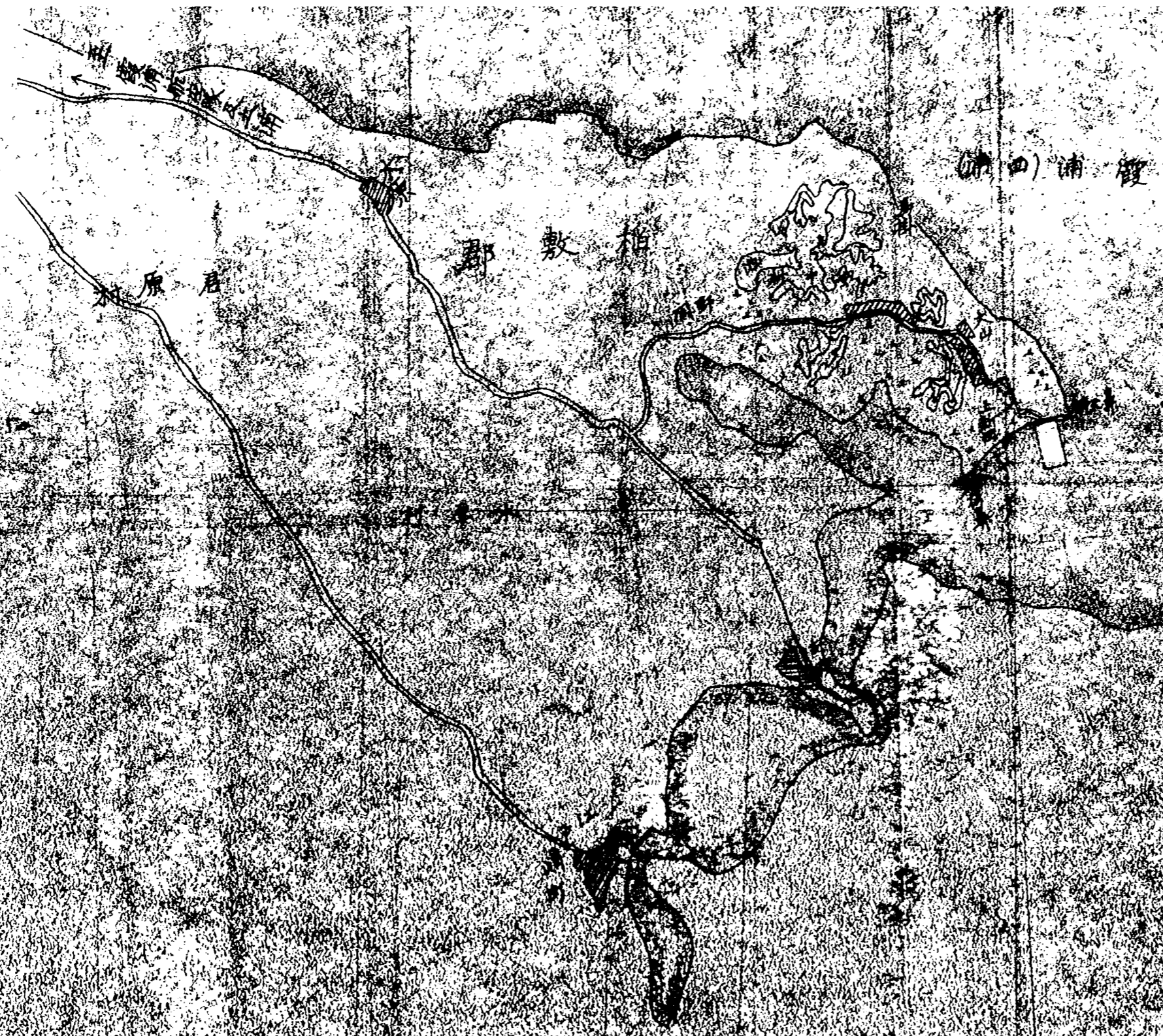
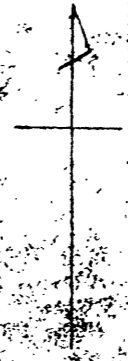
0474



廣尺五十分一



500 x 250 x 125,000



州 縣 界 以 內 經

浦 田 浦 霞

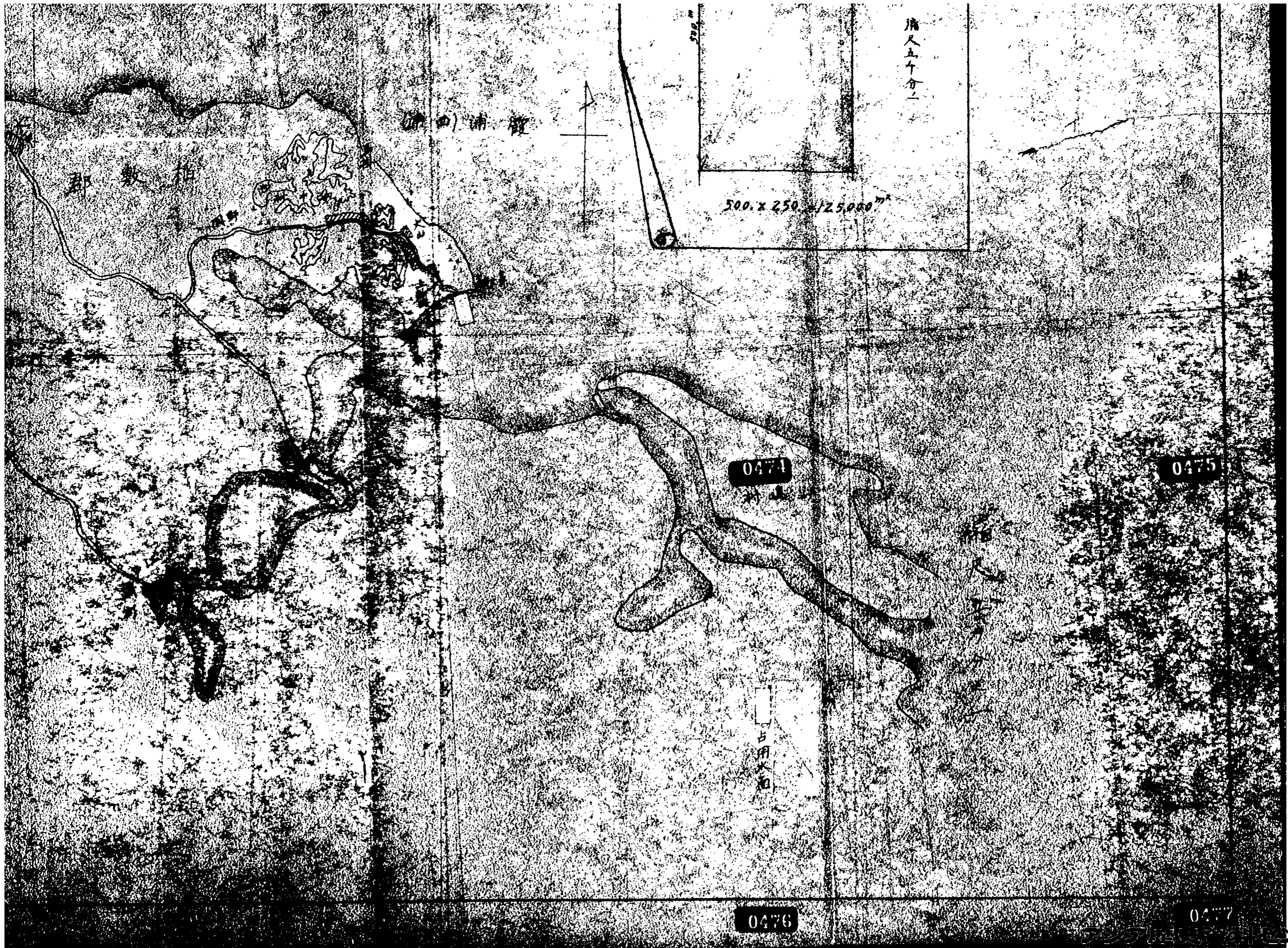
郡 敷 柏

村 原 尾

0474

古 用 水 池

0476



廣尺五十分二

浦中浦霞

郡数田

500 x 250 = 125,000 m²

0471

0475

古用大池

0476

0477

0428

K.101

經山局

軍務局

建築局

公陸務部

佐鎮録 六三號 一五三

昭和十年五月二十八日

局員

佐世保鎮守府司令長官

第二課長 局員

海軍大臣 殿

第三課長

海軍集會所敷地借入ノ件

首題ニ關シ別紙契約書寫ノ通借入致候

添附書類

契約書寫 一通
圖面 三葉

本係地ノ下ノ地籍簿及地籍圖等ノ寫附見送物ノ數記ナリ

貸付書類

海

軍

事務 10.5.28

文庫 10.5.28

10.6.8

田村書記

(終)



0429

契 約 書

青島海軍集會所敷地借用ニ關シ佐世保海軍建築部長甚目雅治（以下甲ト稱ス）ハ青島日本居留民團行政委員長待鳥又一（以下乙ト稱ス）ト契約スル事左ノ如シ

第一條 甲カ乙ヨリ借用スル青島海軍集會所ノ敷地ハ政府所有ノ財産ニ

シテ青島日本居留民團ノ管理ニ屬スル青島第一日本尋常高等小學校々地ノ一部別紙目錄及圖面所載ノ通トス

但シ本土内ニ在ル溜楯、階段等在來ノ工作物ヲ含マス

第二條 借地期間ハ昭和七年七月一日ヨリ向フ五ケ年トス

但シ借地期間ハ協議ノ上之ヲ更新スルコトヲ得

第三條 借地料ハ無償トス

第四條 本借地内ニ敷地ヲ造成シ及建物其ノ他ノ工作物ヲ築造スルハ甲ノ任意トス

但シ此ノ場合甲ハ乙ニ通告スルモノトス
右契約ノ證トシテ本書貳通ヲ作製シ双方署名捺印ノ上各壹通ヲ保有ス

昭和七年七月一日

佐世保海軍建築部長 甚目雅治

青島居留民團

行政委員會長 待鳥又一

右認可ス


昭和七年七月一日

在青島總領事 川越茂

目 録

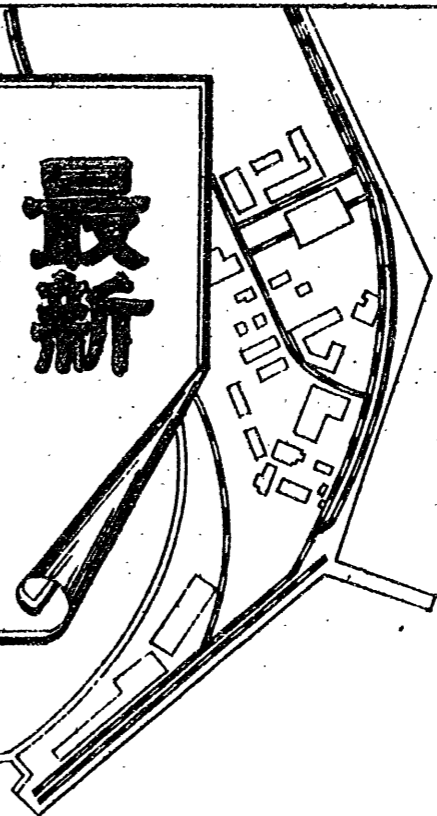
- 一 所在地名 青島武定路第拾貳號 (山東縣案細目協定第七條 第二項附圖青第十五號)
- 一 地種種目 宅地
- 一 數量及地價 八五三七平方米〇七 (二五八二坪四六) 坪當リ金參拾圓
- 一 地形圖 別紙ノ通
- 一 位置圖 同
- 一 實測圖 同
- 一 管理者氏名 青島日本居留民團

分割撮影ターゲット

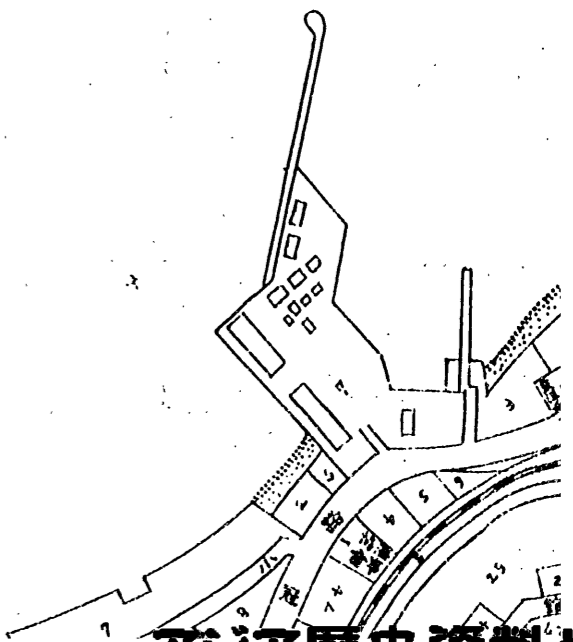
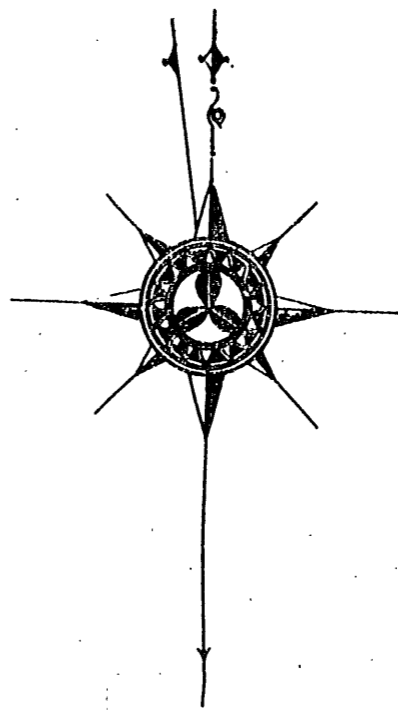

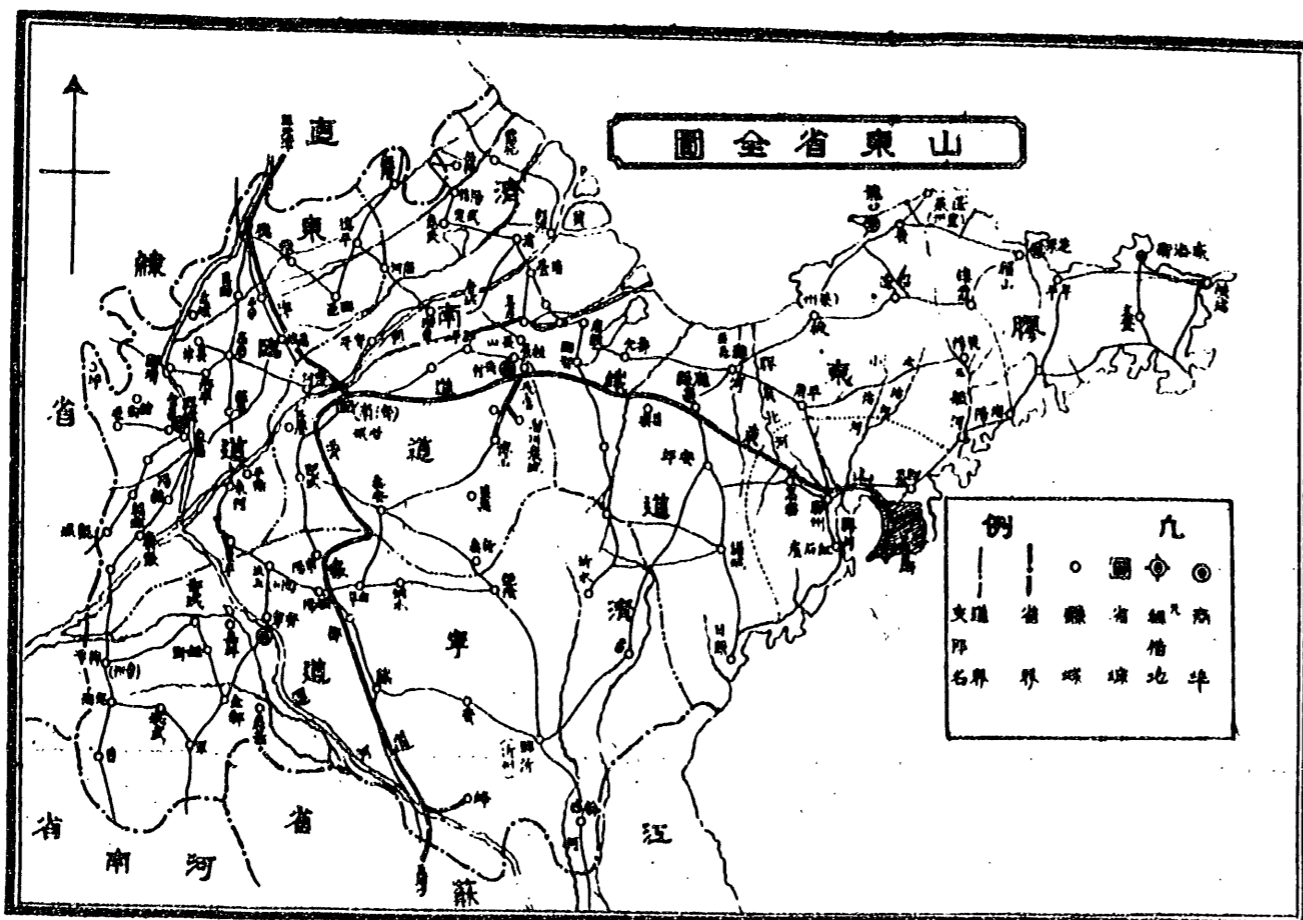
分割した 部分の撮 影順序	
分割撮影 した理由	A 3判以上のため
上記のとおり分割撮影したことを証明する。	

最新青島市街圖


縮尺六千七百五十分之一



港



0482



最新

大 港

頭 二 第

H G F

頭 一 第

E D B A

社 會 抽 石 ア ジ ア

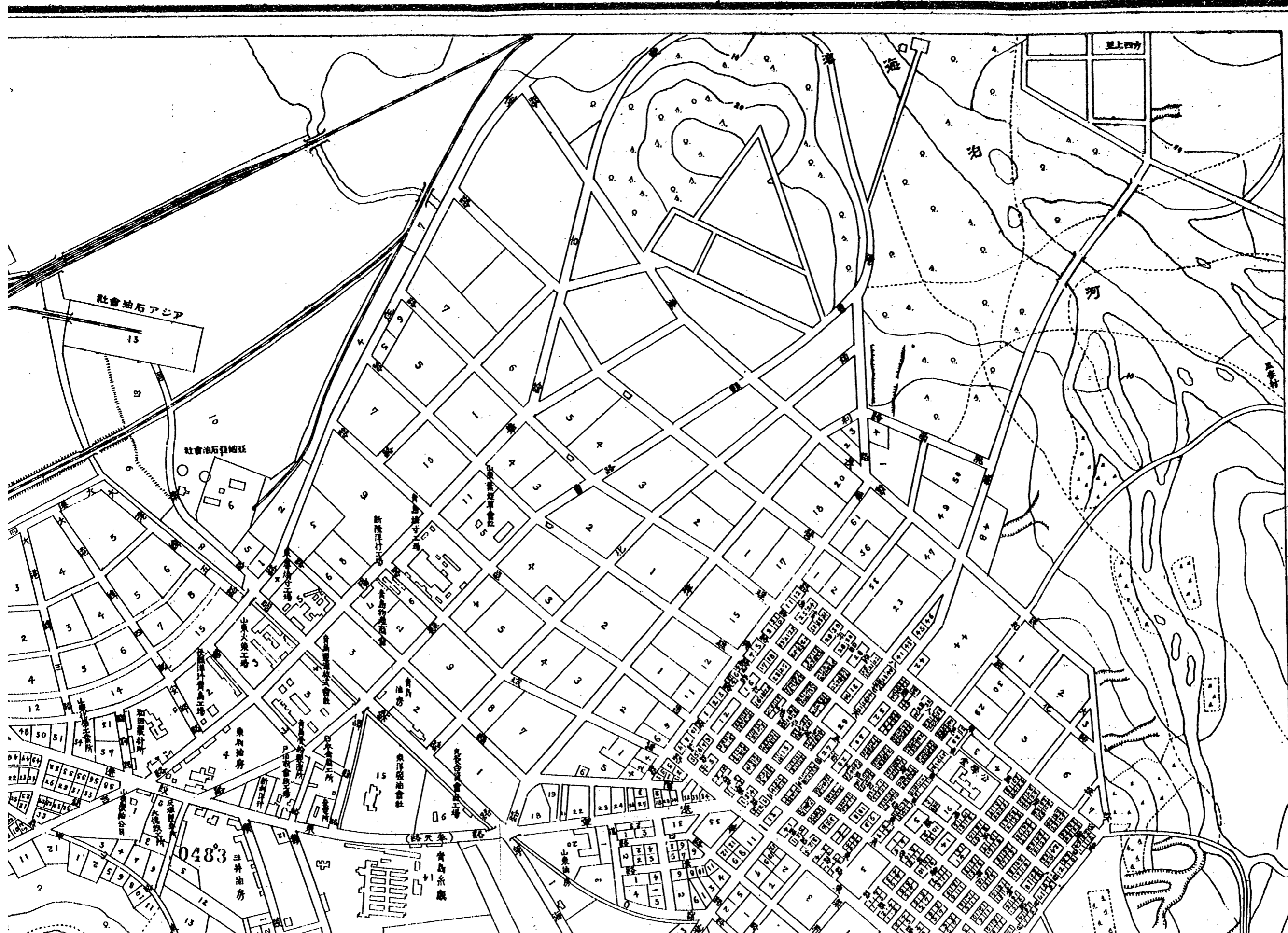
13

社 會 抽 石 組 織 証

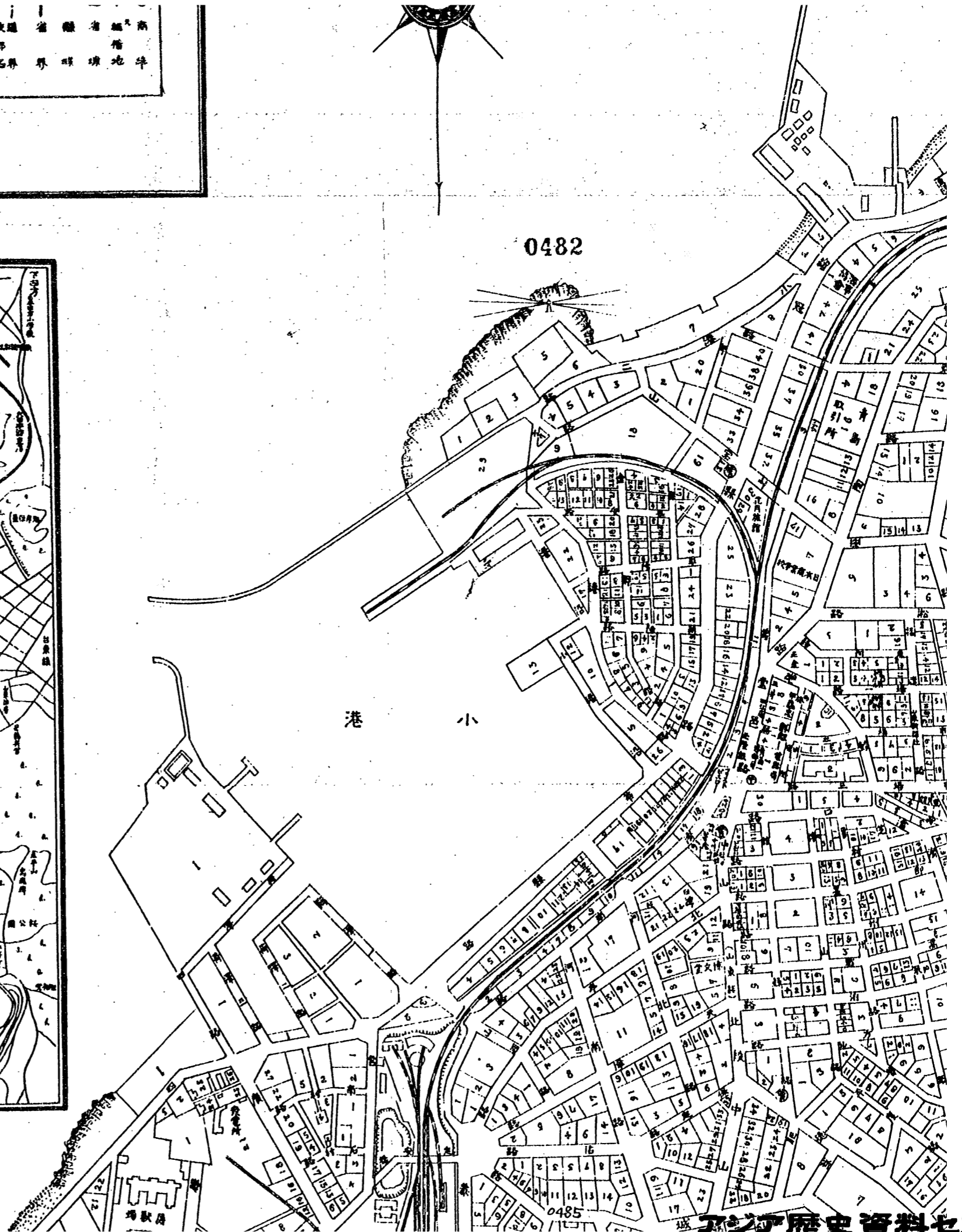
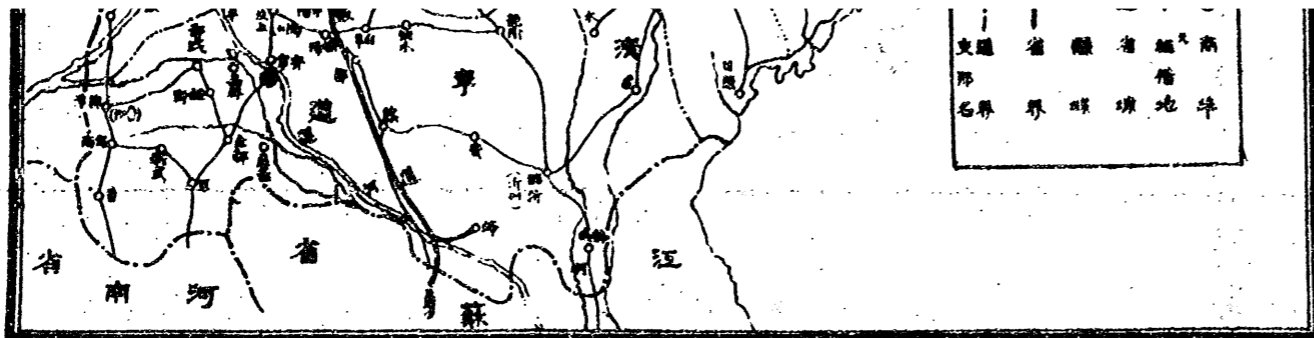
10

0483

0482



0484



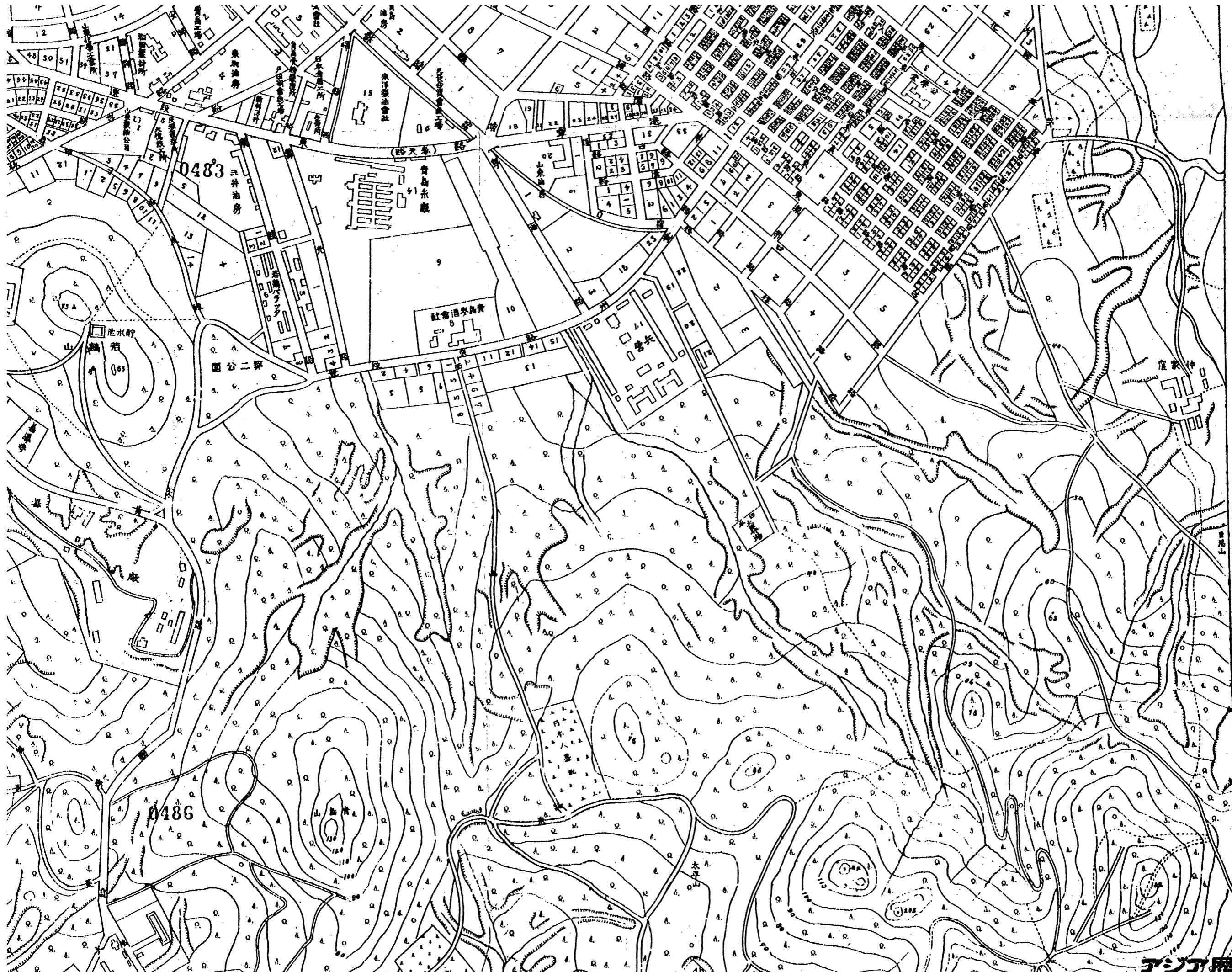
0482

0483

0486

0485





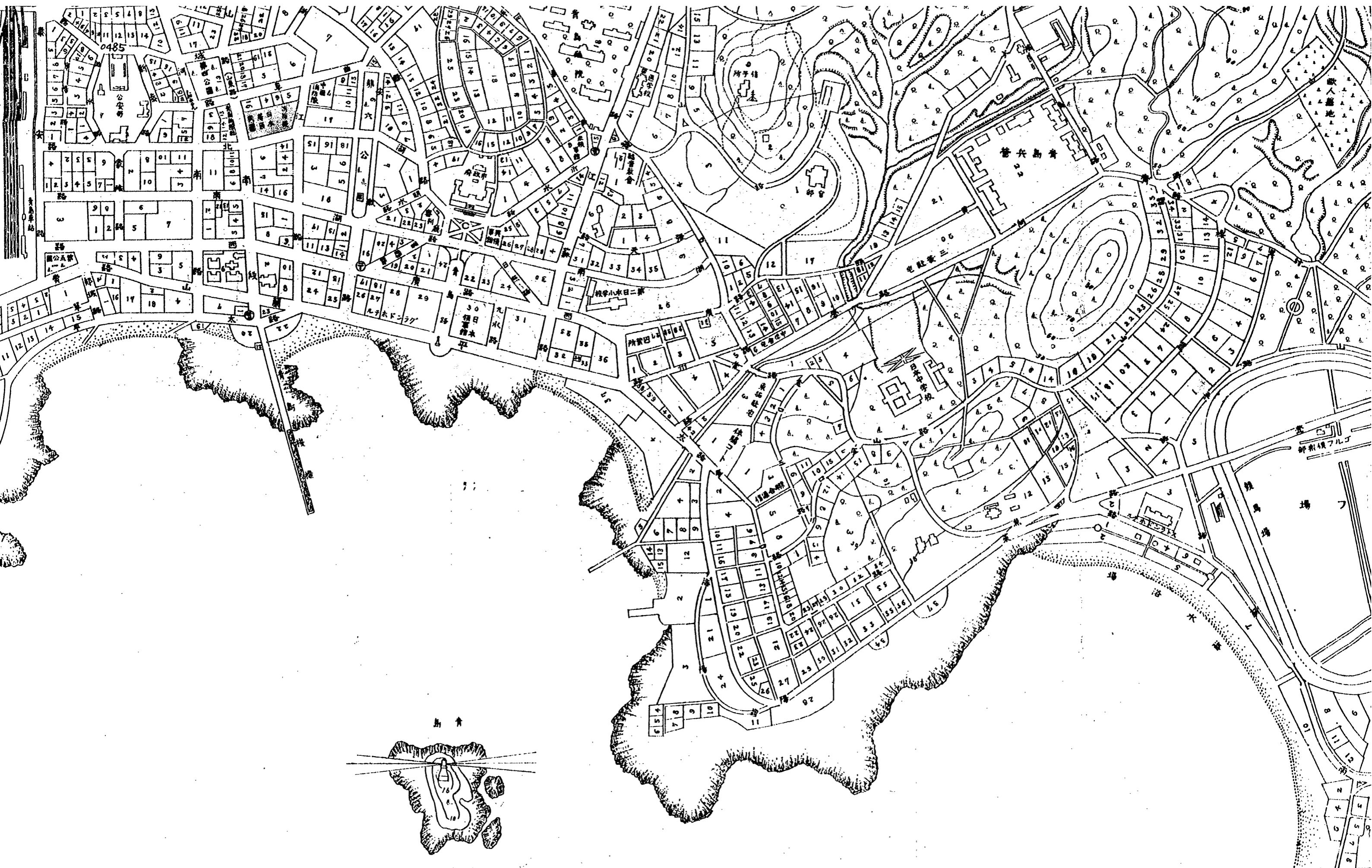
0484

0487

發行元 中山路博文堂 電話青島二五七一番 印刷 東京小石川區水川町七十二天秀堂



0488



0488

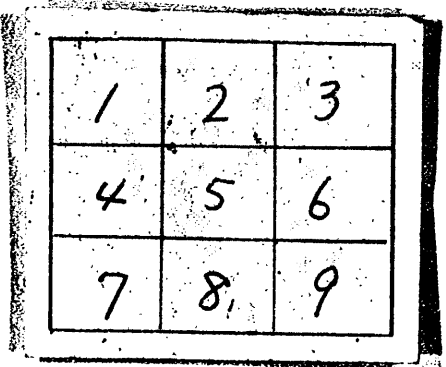
0489



0489

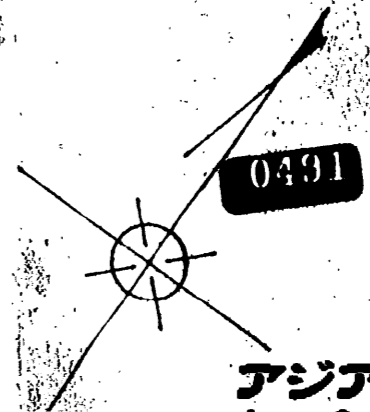
0430

分割撮影ターゲット

<p>分割した 部分の撮 影順序</p>	
<p>分割撮影 した理由</p>	<p>A 3判以上のため</p>
<p>上記のとおり分割撮影したことを証明する。</p>	

第一小學校構内配置圖

縮尺六百分之一

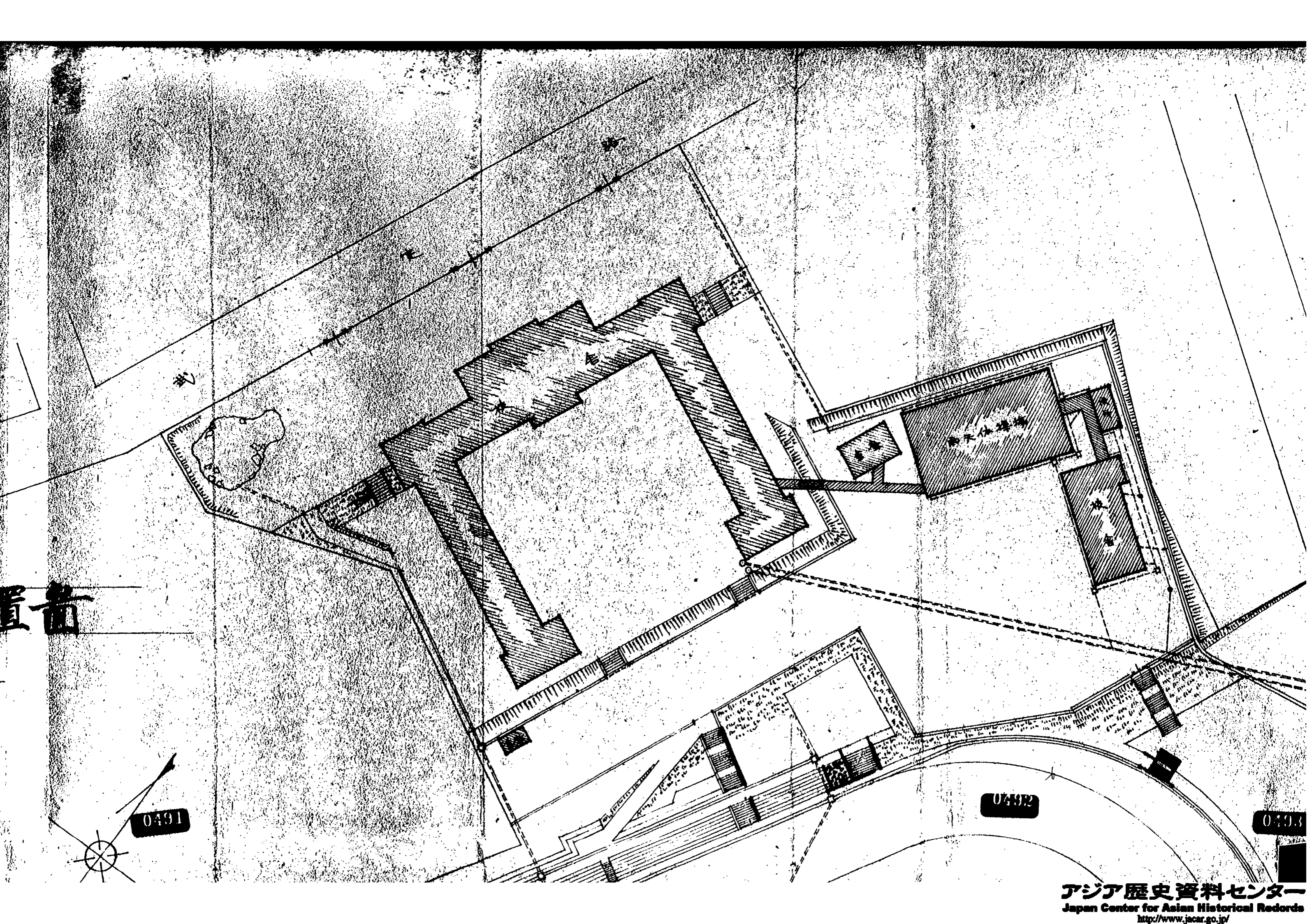


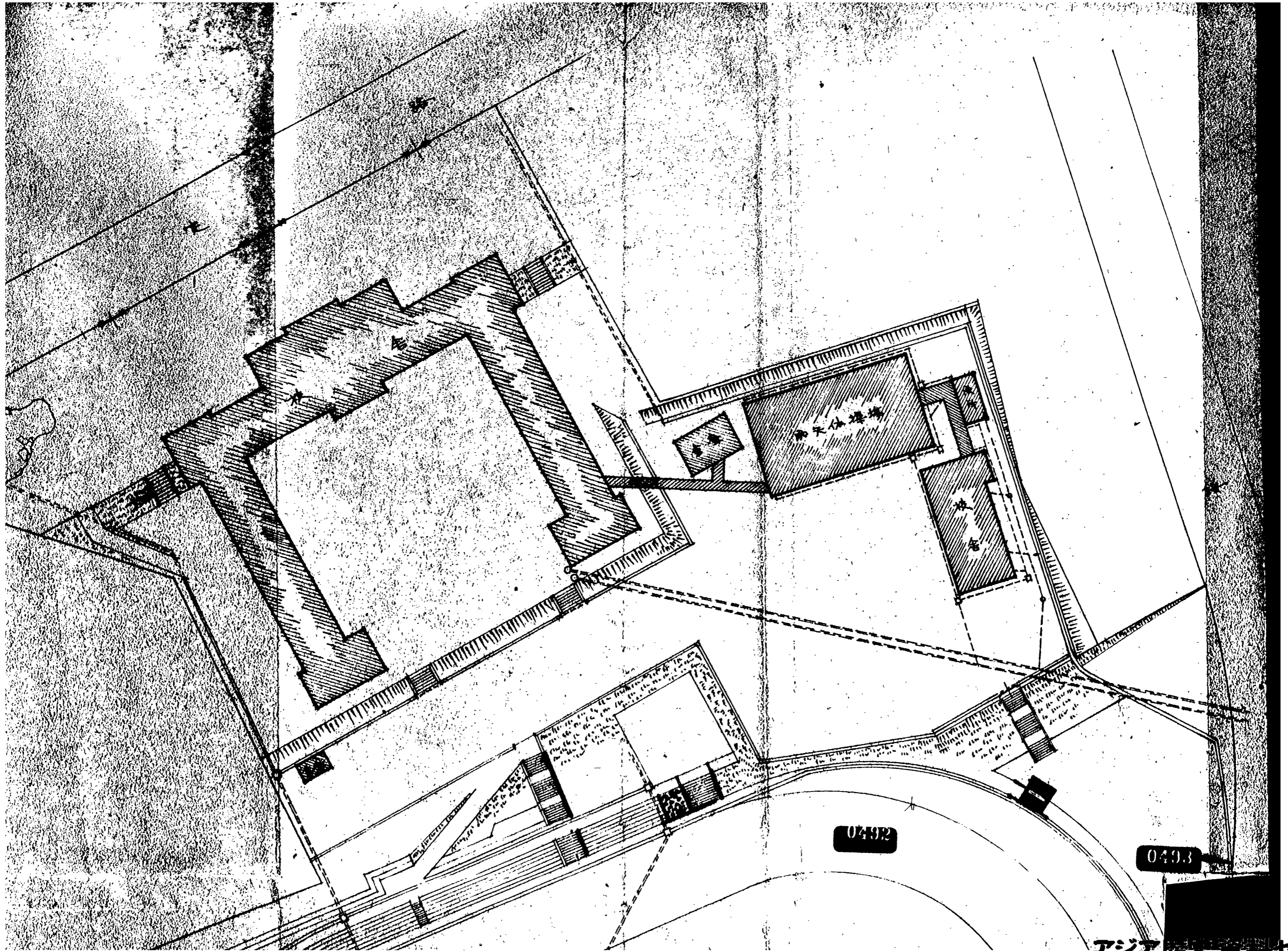
置備

0491

0492

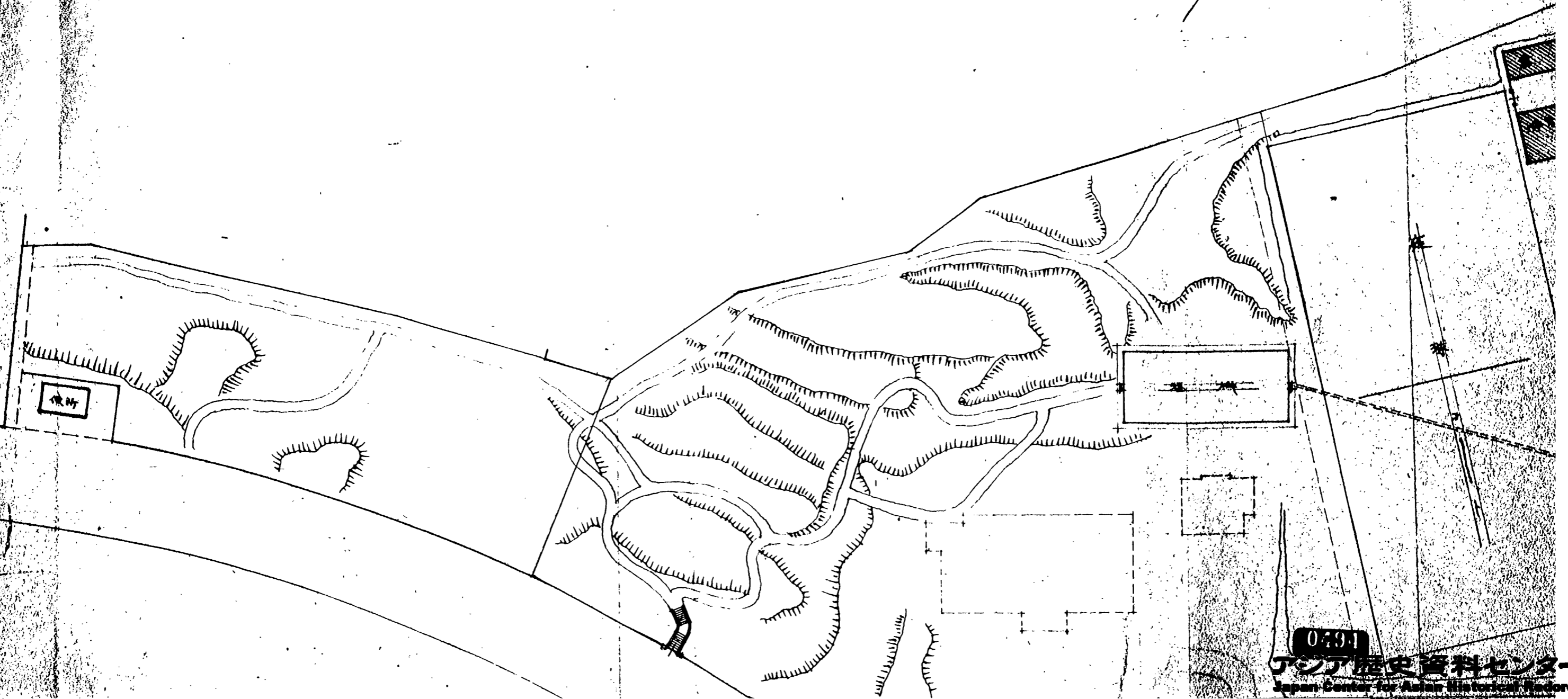
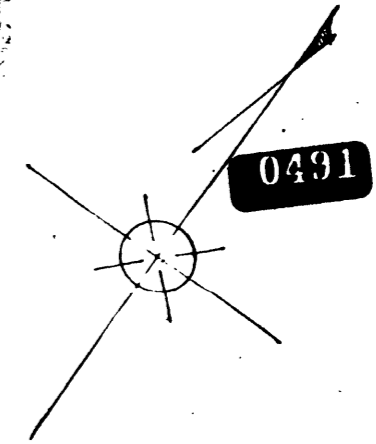
0493





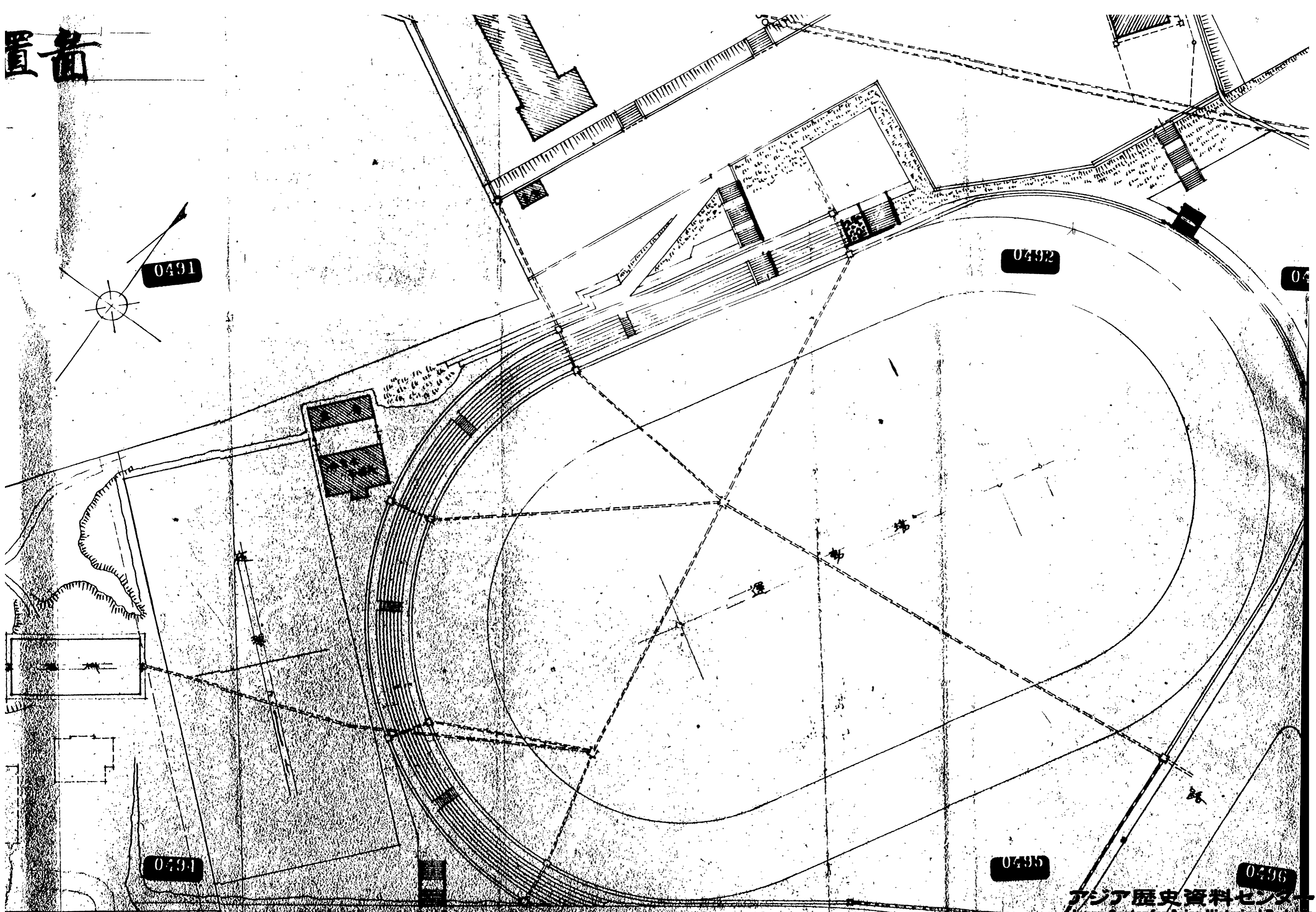
第一小學校構内配置番

縮尺六百分之六



0491

置備



0491

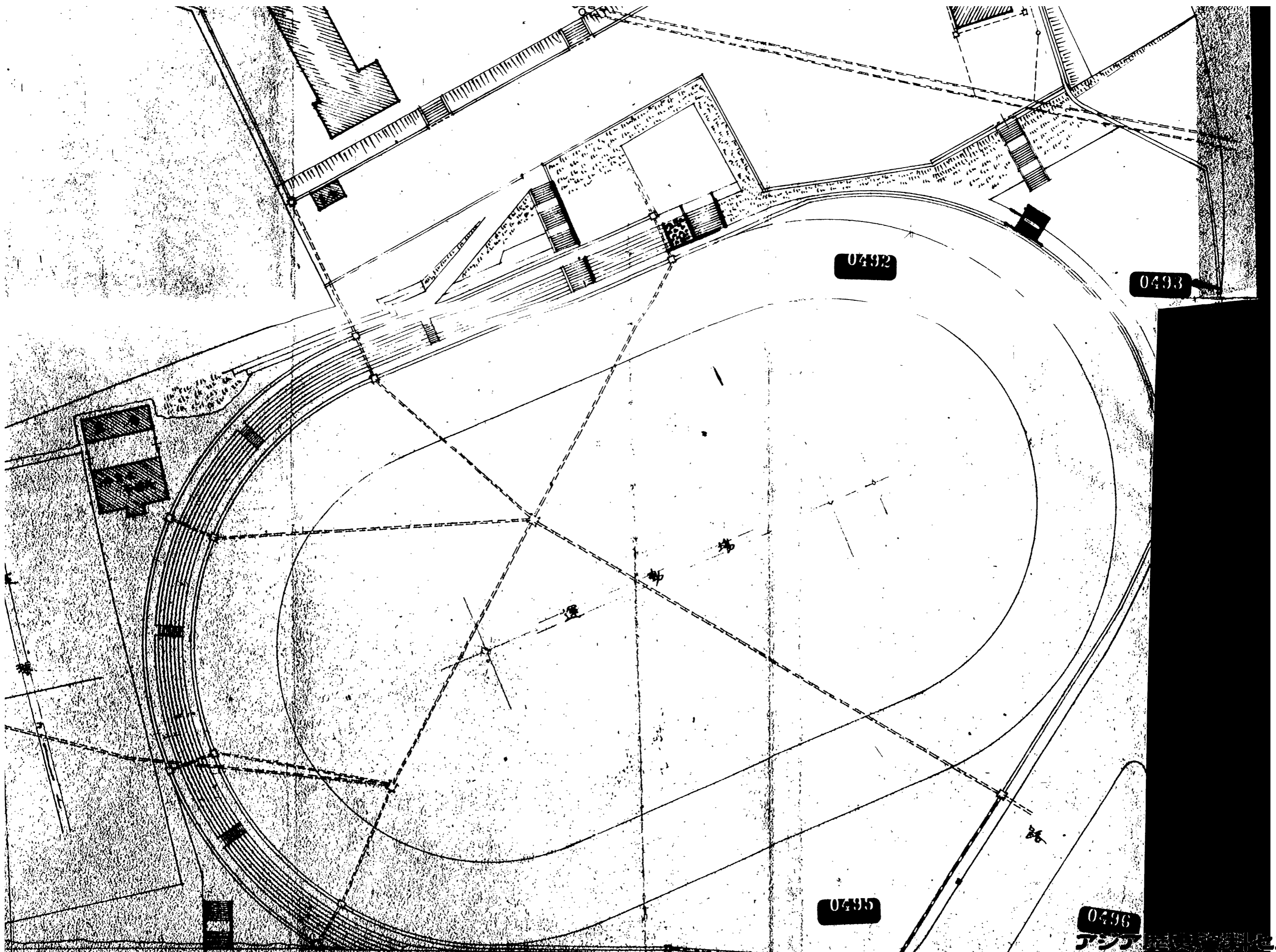
0492

0493

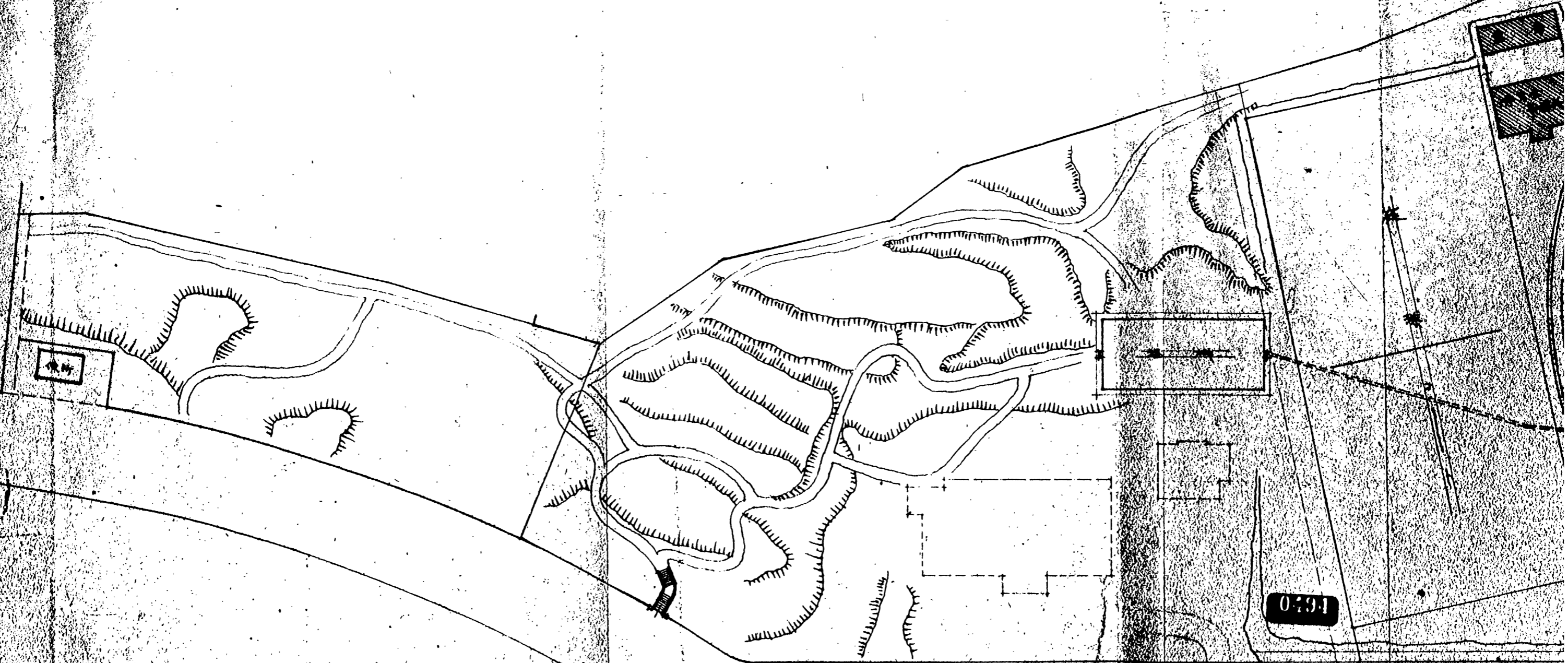
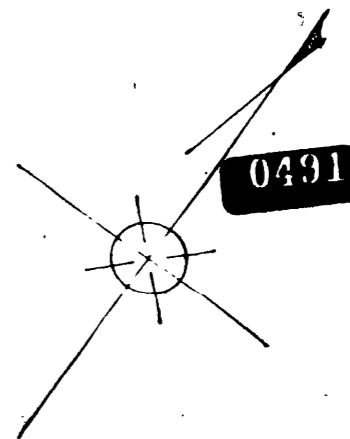
0491

0493

0496



0496



徳

平

0491

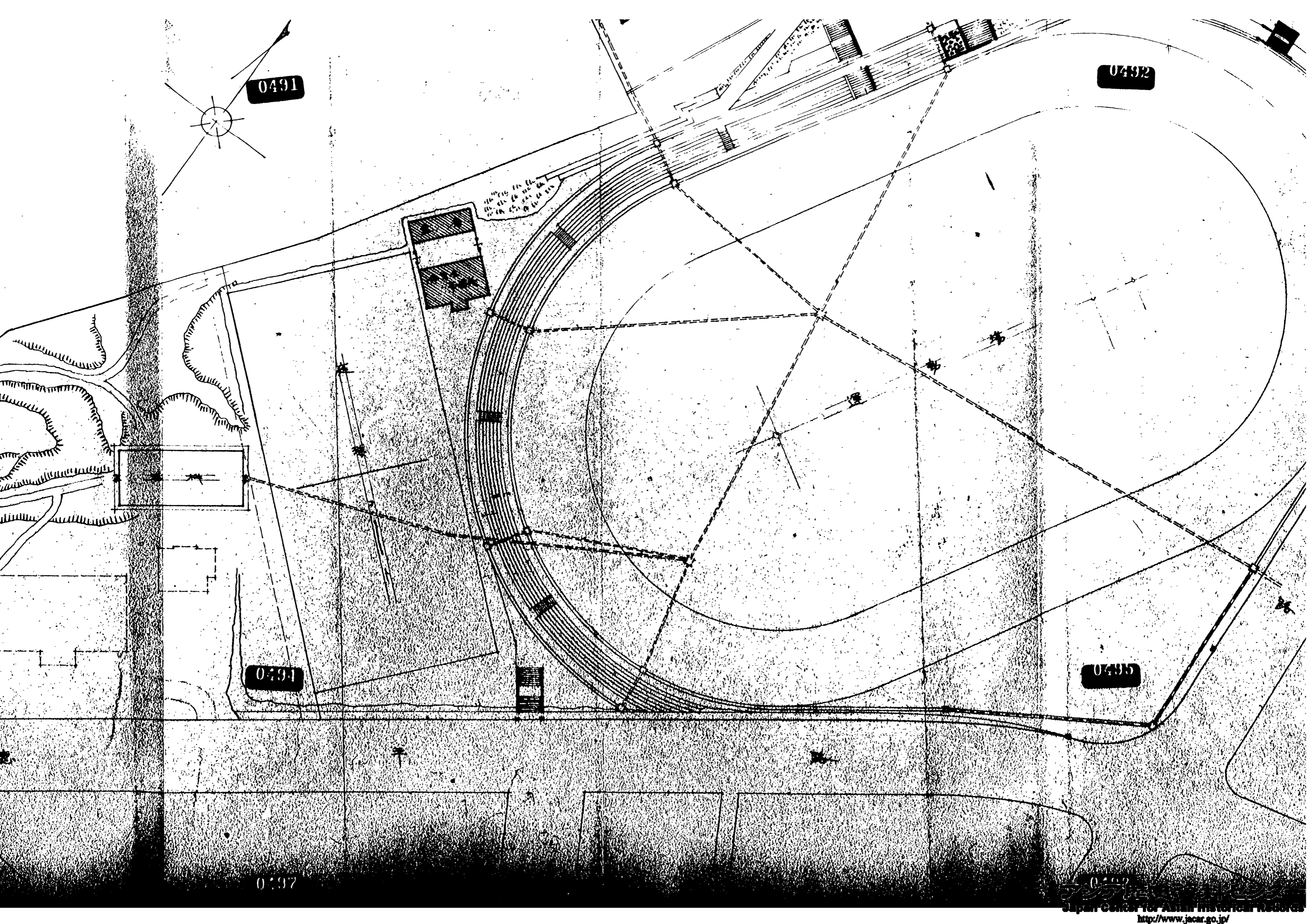
0492


0494

0495

0497

0499





0492

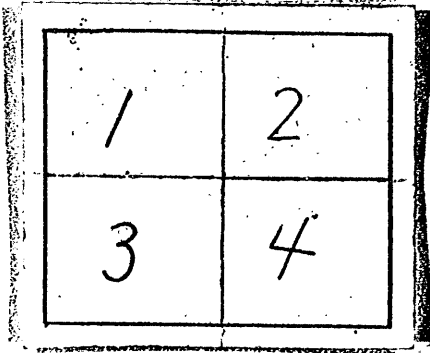
0493

0495

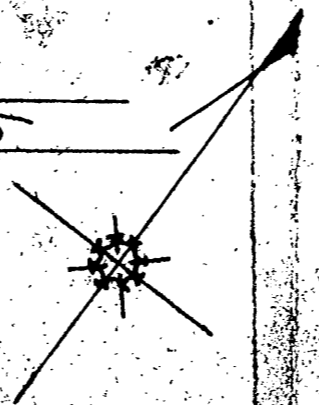

0496

0498

分割撮影ターゲット

分割した 部分の撮 影順序	
分割撮影 した理由	A 3判以上のため
上記のとおり分割撮影したことを証明する。	

第一小學校構内一部実測圖



隣地境界線


47m28
42m30
47m00

174°
E
Jacked

140°
F

Estimated

第一小學校
第一小學校
第一小學校

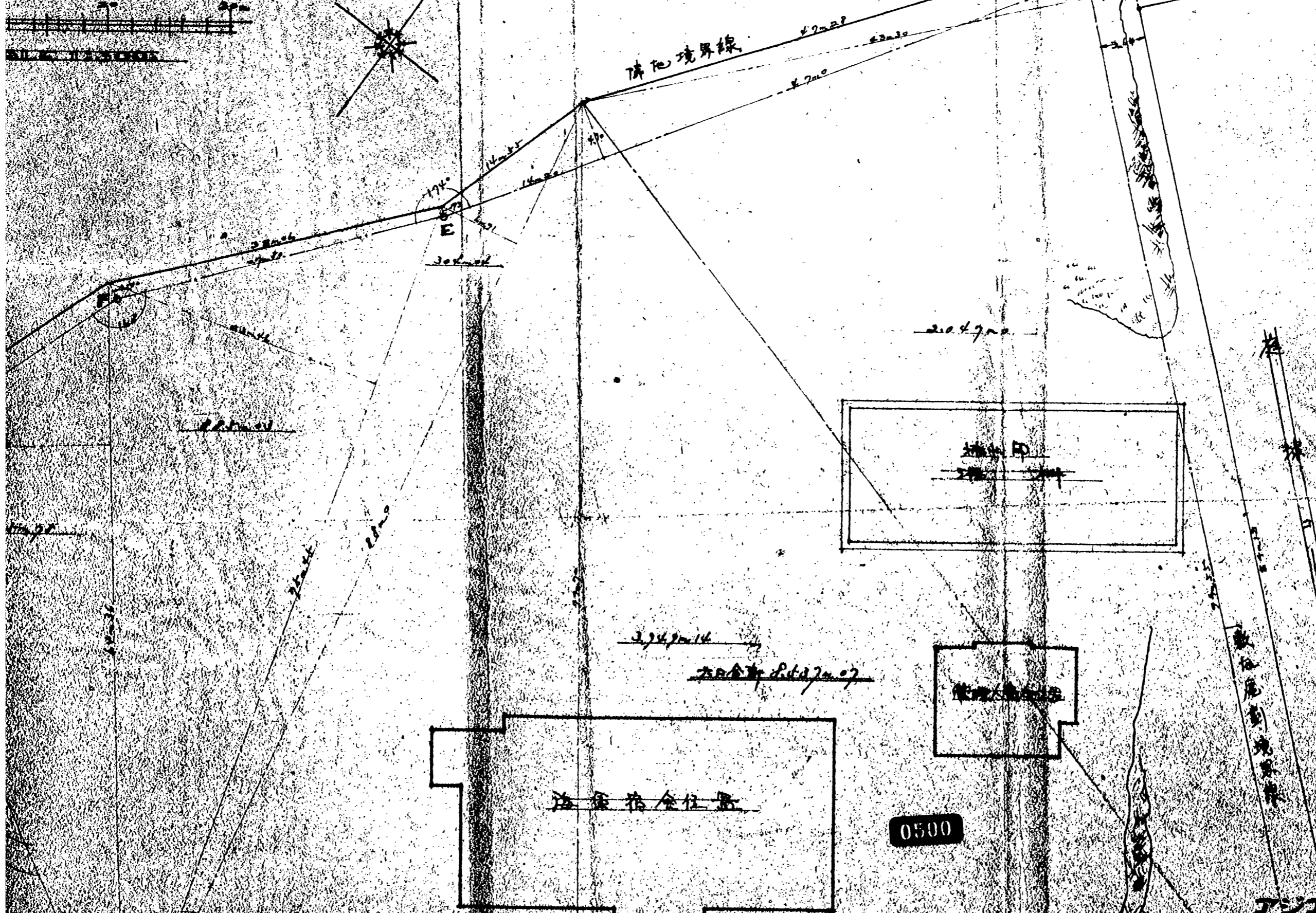


海軍記念位置

0500

横内一却交測圖

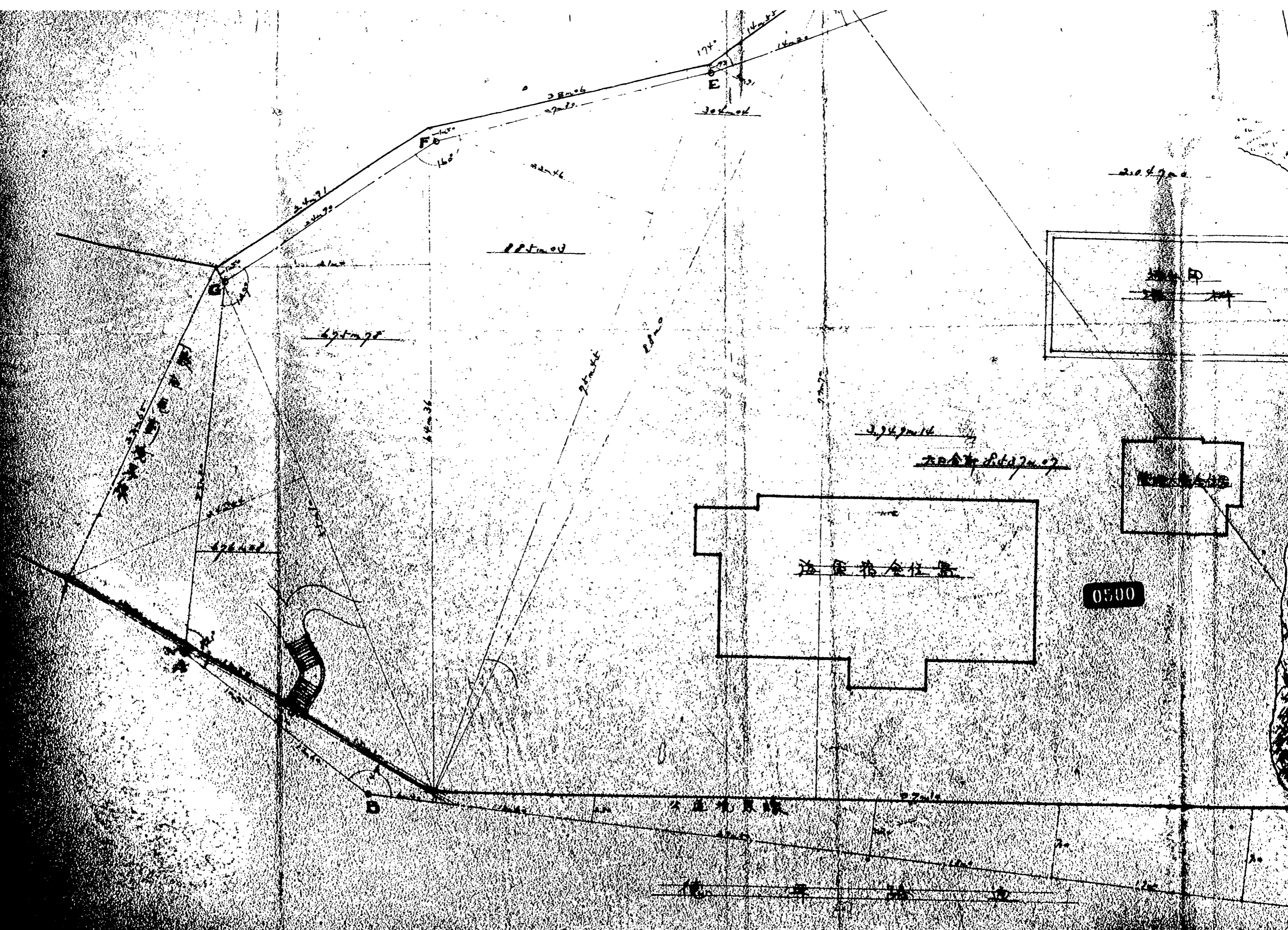
隣地境界線



海軍指合位置

0500

0501



0500

海保指合位置

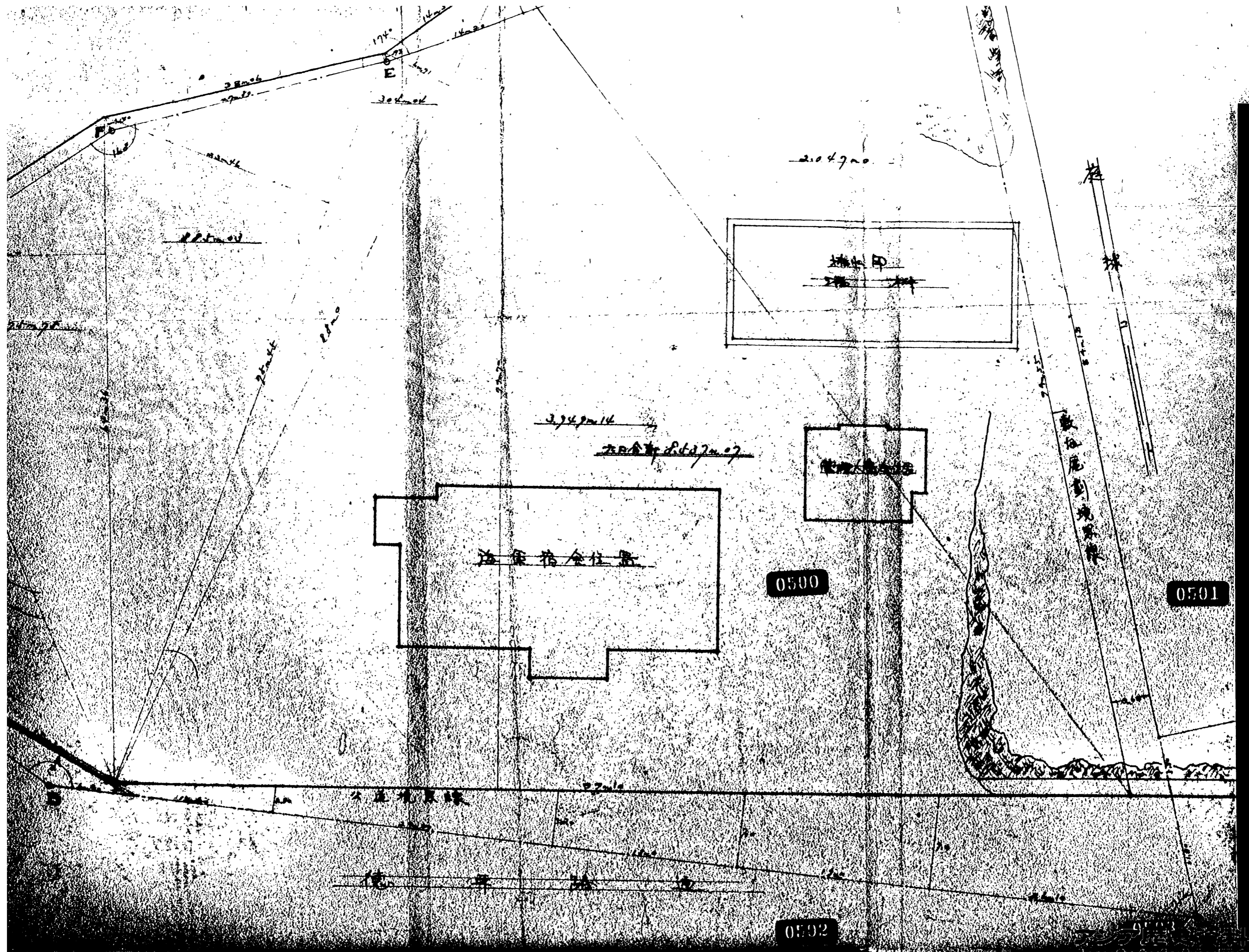
2049a

2049m07

3949m16

公道地界線

海保指合位置



0500

0501

0502

局員

0504

保期	3	20	永
機期	()	()	永
機			

佐世保海軍建築部第一課長

昭和十年六月十四日

海軍省建築局首席局員殿

青島海軍集會所敷地借入ニ関スル件 通知

五月二十八日佐鎮第六二号ノ一五三ヲ以テ本府司令長官ヨリ海軍大臣宛報告相成候首題契約締結ニ関シテハ不勘日敷ヲ要シ候処右ハ昭和七年六月十五日建第五四号ノ御照會ニ基キ爾來旅順要港部及青島居留民團等関係方面ニ對シ敷回ニ亘リ折衝ヲ重々漸ク別途報告書ノ通借入契約結了シタルモノニ付御了知ヲ得度

(紋)

建第五三六號

海軍



建第五四號

頭書敷地ニ関シテハ青島居留民團所有地約
 一〇〇坪ヲ無償借地スルコトニ第二遣外艦隊司令
 部ト同民團トノ間ニ協定進行中ニ付適当
 時期ニ於テ正式ノ借地契約締結相成度
 追テ第二遣外艦隊司令部ニ別紙寫ノ函入

青島集會所敷地借入契約ニ関ケル
 件照會
 佐世保建築部長宛

昭和七年六月十五日

建築局長

軍務局長

第二課長

經理局長

第一課長

發和濟

局理經
 7.6.11
 受換

建築局長

勸員

精

海軍

模造牛葉十三行綴紙

司務軍
 7.6.13
 課二第

6-10

照會置候條御了知相成度

海

軍

模造中葉十三行紙

(印)

建築局長

代理局長

第二課長

昭和六年六月十五日
建築局

第二遣外艦隊司令部宛

敷地借入ニ関スル件照會

青島集會所敷地借入ニ関スル正式契約ハ佐
世保海軍建築部ニ於テ締結スルコトニ相成
居候條敷地借入ニ関シ居留民團ト、協定成立
、上ハ其ノ内容ヲ佐世保建築部宛御通知相
成様致度

建第五五四號

一

(終)

發布濟

海軍

横造半葉十三行紙

軍務局
7.6.13
第二課

5 8050

編綴 關係	K.10/1	保 期 満 期	3	20

連築局
軍務局
經理局

横鎮第一七號ノ一二一ノ四

昭和十年七月二十四日

局員

第二課長
第一課長

公有水面使用ニ關スル件報告

第九課長

十六日官房機密

一五二七號訓令ニ依ル横濱航空隊

（假稱）施設ノ内公有水面ノ使用ニ關シテハ左記ノ通神奈川縣知事

ト協定致候

左記

使用位置

神奈川縣久良岐郡金澤町富岡字クツモ地先
公有水面二、三四七・〇四二平方米六一五ノ區域 別圖ノ通
（但シ埋立區域一〇三・七八七平方米三八五ヲ含マズ）

海軍


付臺帳ニ登記済

10.8.1

10.8.1
課二第

10.7.31

七月廿三日



102