

決裁指定

閣

連帶  
課名  
管事簿

大臣	受領 番號	件名	決裁濟認證	主務局長	大官大臣
次官	密受身五九二	要基北帯訟案施行件	主務局長	副官	高級副官
參事			課長	主務課員	主務副官
審判官			課長	主務課員	主務副官
書記			課長	主務課員	主務副官
事務			課長	主務課員	主務副官
事務			課長	主務課員	主務副官
事務			課長	主務課員	主務副官
事務			課長	主務課員	主務副官
事務			課長	主務課員	主務副官
事務			課長	主務課員	主務副官
事務			課長	主務課員	主務副官
事務			課長	主務課員	主務副官

決行後同  
覽課名

廳名  
築城部本部

正官事務四三三

Handwritten signatures and notes at the bottom of the page.

省記畢案番



外

田三郎

0036

官報生系 取付書成  
 二枚 文書  
 平例  
 海軍省  
 海軍省





4800

(陸軍) 參謀總長(陸軍)

左記西塞建設地之要案次第論、依別冊地帯概算  
圖ノ通其ノ區域ヲ告示致度、付至急意見承認致度  
也

陸軍省 陸軍部 二七三號 陸軍部 陸軍部 陸軍部

直ニ別冊ニ用済返度相成度也

左記

奄美大島

豊 隼

父 島

参謀部別冊返送度、リタリ


(陸軍) 海軍大臣(陸軍)

0038

225019  
陸軍部  
陸軍部  
陸軍部

草履

0038





左記要案建設地之要案地帯法之係別冊地帯  
概見草圖之通其區域之陸海軍大臣連署之  
告示致度之付至急之見承知致度也

進別冊之用濟返之相成度也

左記

二八二

號十月廿日

南軍大之島

豐 祿

之 島

参照中ノ島ノ事其君臣ノ事アリ也

告示案

陸

見

陸軍省 告示

三月五日官報掲載

要集地帯法第三條及第六條ニ依リ奄美大島、豊後  
父島ニ於ケル陸軍防衛管業造物ノ地帯ヲ左圖實線  
以内、同法第七條第二項ノ區域ヲ實線以外在在線以内ト  
シ各區域ハ實地ニ標識ヲ設ケテ之ヲ表示ス

大正九年 月 日

陸軍大臣

官報照合

陸軍 高官ヲ築城部本部長ノ通除

大正九年十一月二十一日申前領、件海軍大臣

ヲ別紙ノ通回答方之ニ條了知相成方也

自手標石等設置ノ度、海軍省事務

者、下提議相成、尚別紙、用済迄迄

相成迄迄

陸軍省 陸軍部 第五八五 號 三月八日

(海軍省、海軍省)

陸軍



0042

五九七號

第三七號

十月廿七日



手寫者

要塞地帶法實施相成度申

大正九年十月二十六日 築城部本部長松井庫之助

陸軍大臣男爵田中義一殿



左記要塞建設地ニ要塞地帶法實施

相成度別冊地帶概見草圖添附及

上申候也

追テ各地ニ於テル禁止制限解除ノ関ス

ル意見不日提出可致候

左記

奄美大島



0043

豊島  
文島

四

四



0044


第九二卷

陸軍大臣

要塞地帯法實施ノ件回答

一九一三年十二月廿七日

陸軍大臣乃爵田中義一殿



前題ノ件ニ對シ大正九年十二月十日陸軍  
第三七ノ號ニ於テ照會ノ趣異存無之

修也

直布左記用済ニ付及返戻ナ

一奄美大島要塞地帯概見草圖

一聖三線要塞地帯概見草圖

一父嶋要塞地帯概見草圖

陸軍

陸軍省 甲第三二號

陸軍省

甲第三二號

書類返戻ノ件通牒

大正十年二月二十五日

陸軍省副官松木直亮殿

二月八日陸普第五八五號ヲ以テ通牒ニ係ル要

塞地帯法實施ニ関スル書類用濟ニ付別紙

及返戻候也

陸軍

官房機密第一〇〇號

大正十年一月二十八日

海軍大臣男爵加藤友三郎

陸軍大臣男爵田中義一殿

要塞地帯告示ニ關スル件

本件ニ關シ客年十二月二十八日附陸密第二八二號ヲ以テ御照會ノ趣了承奄美大島要塞地帯概見草圖中海軍防禦營造物ノ為附圖朱線ノ通第三區ノ幅員及之ニ伴テ要塞地帯法第七條第二項ノ境界線ヲ擴大セラルルニ於テハ其他御申越ノ通御取計相成異存無之候

右回答ス

一

一

英漢全業十三行郵統

追々別冊八用濟二頁及返戻候  
(附圖一三冊葉添付)

消

旨

(終)

(小林印刷)

# 説明ターゲット

次の原稿青図のため不鮮明

7 年 7 月 18 日

主務者又は

撮影立会者

坂根嘉和



0048



奄美大島等蕃地寄附概見圖


0049

秘

奄美大鳴要塞地帯概見草圖



# 分割撮影ターゲット

分割した 部分の撮 影順序	<table border="1" data-bbox="619 481 992 772"><tr><td>3</td><td>4</td></tr><tr><td>1</td><td>2</td></tr></table>	3	4	1	2
3	4				
1	2				
分割撮影 した 理由	A 3判以上のため				
<p>上記のとおり分割撮影したことを 証明する</p> <p>7 年 7 月 18 日</p> <p>主務者又は 撮影立会者 坂根嘉和 </p>					

# 奄美大島

第六師管大隅國島郡

島嶼

## (其一) 奄美大島要地概見草圖

島

諸

西

南

島

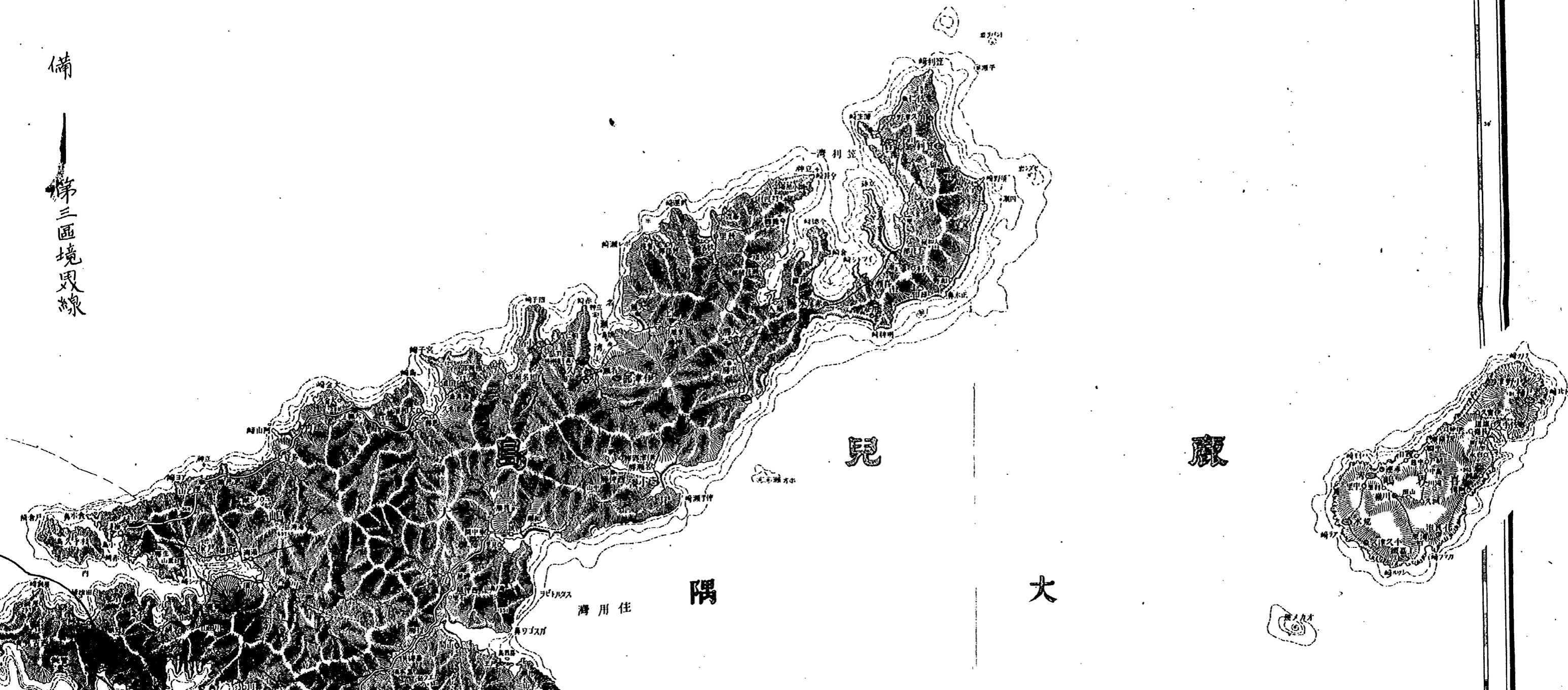
群

美

奄

備

第三區境界線



# 奄美大島要塞地帶概見草圖(其一)

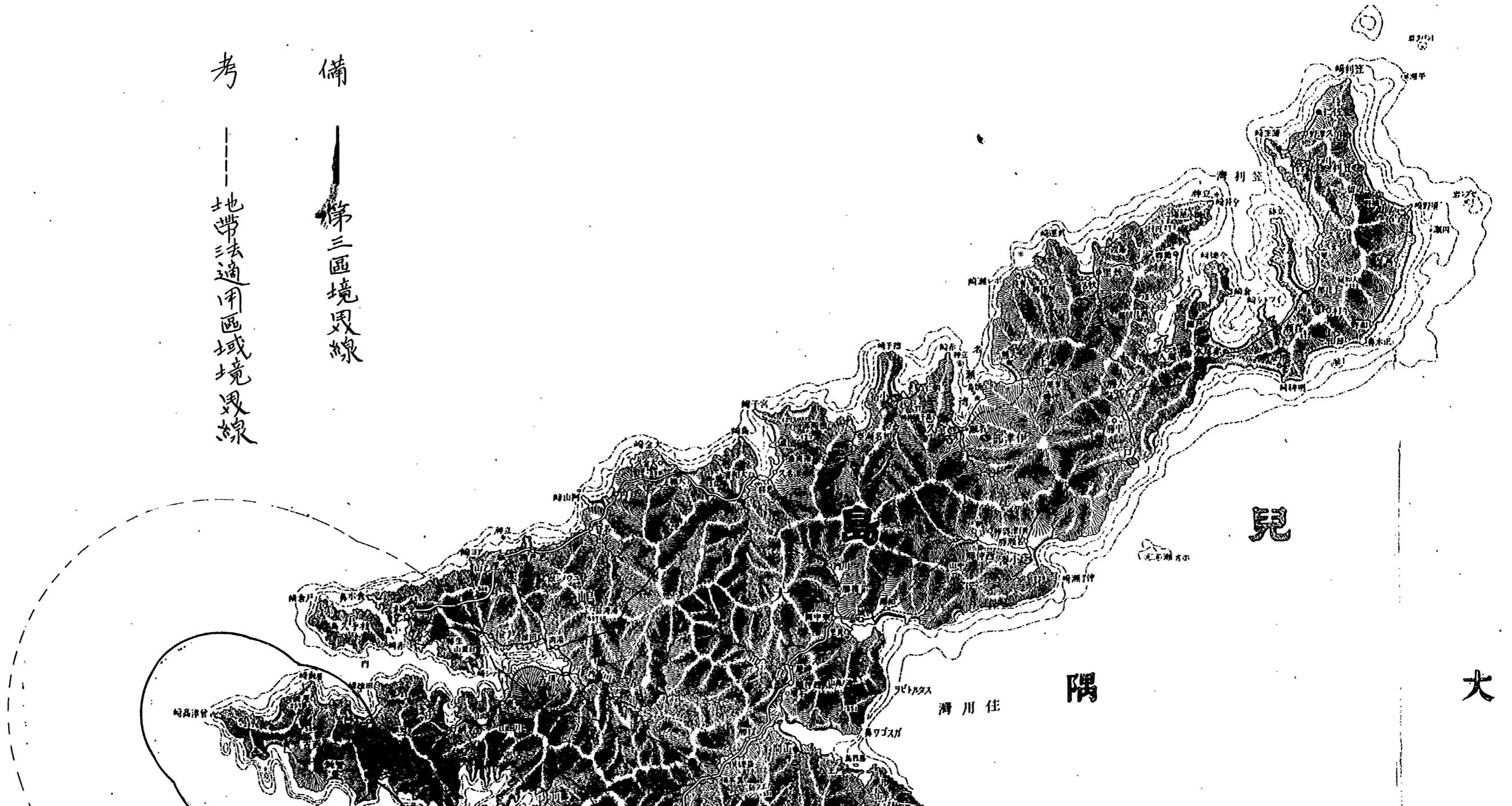
西 諸 島 東

奄 美 群 島 諸 島

備 考

—— 地帶法適用區域境界線

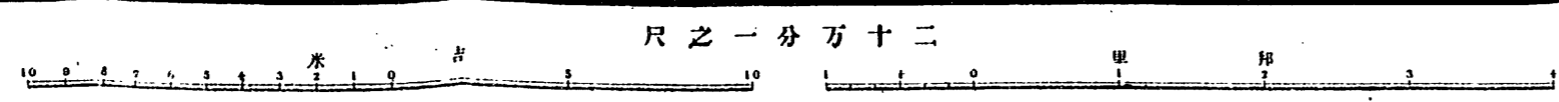
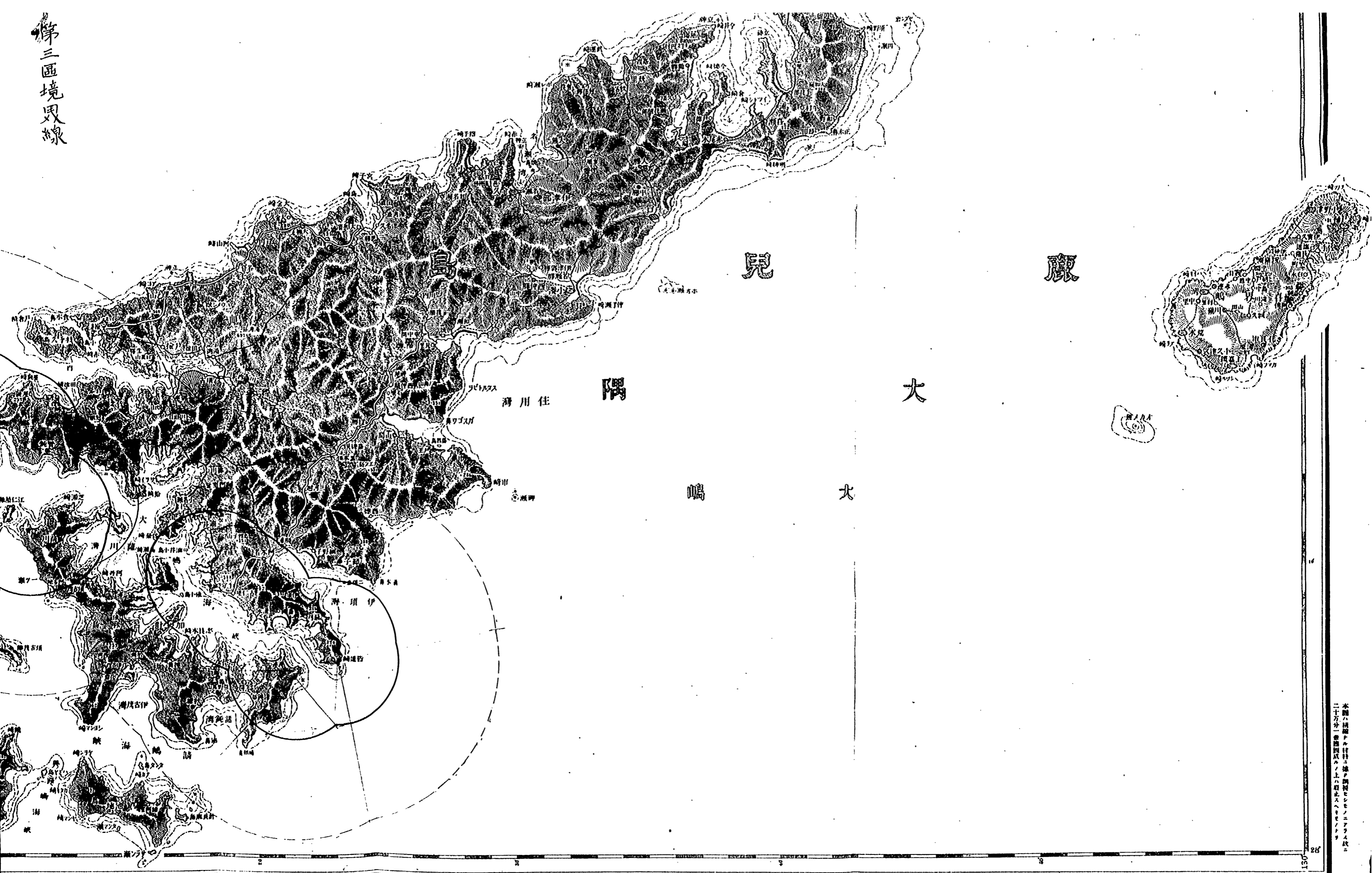
—— 第三區境界線



明治二十二年刊製 製版同二十五年再版

明治二

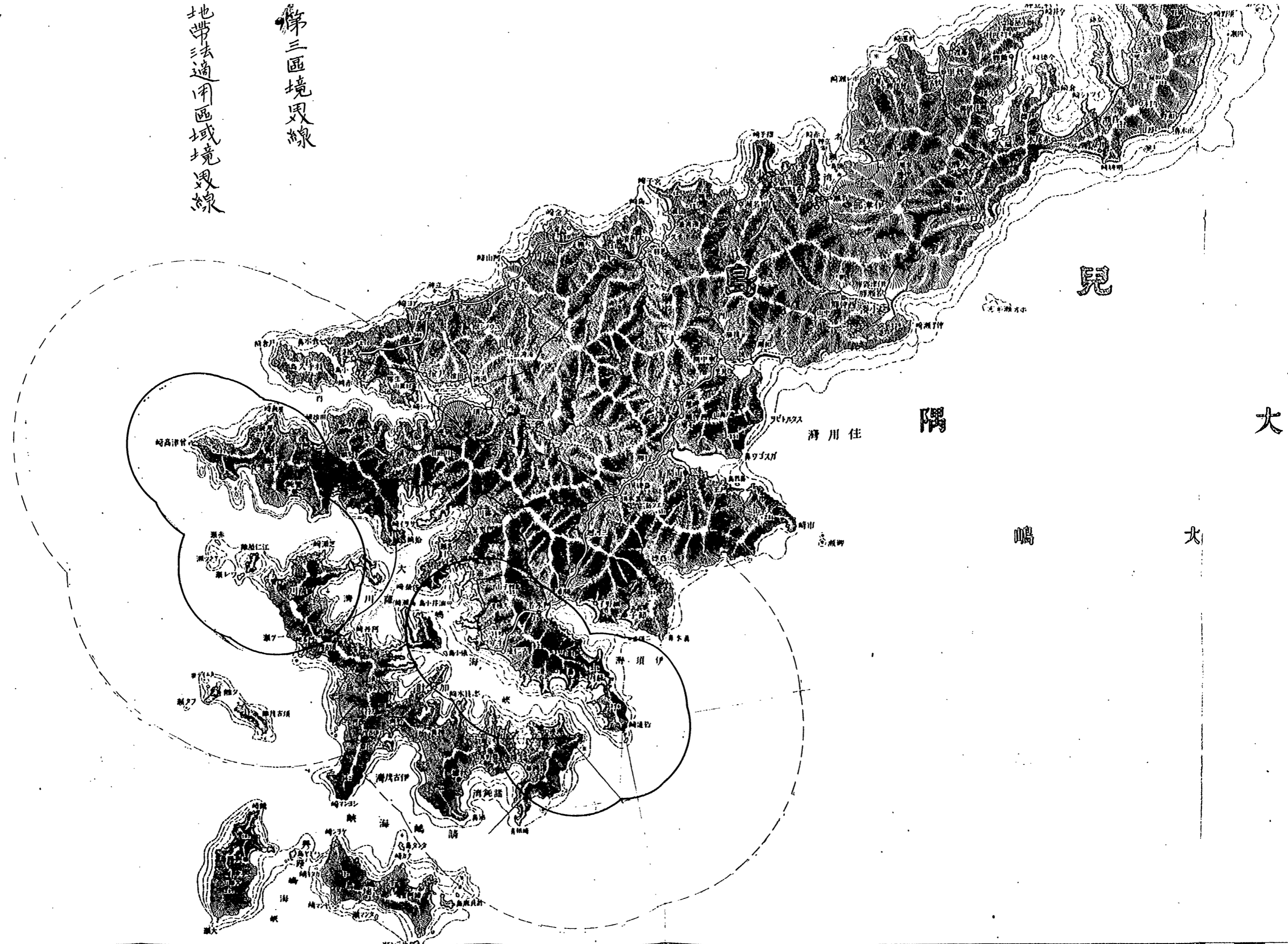
第三區境界線



0052

本圖ハ精細ナル材料ニ據リ調査セシモノニアラズ故ニ  
二十五分一ニ縮小スルノ上ハ直ニスヘキモノナリ  
ス要ナルヲ加テ四秒トハニ度程ノ概記上固本

第三區境界線  
 地帶適用區域境界線

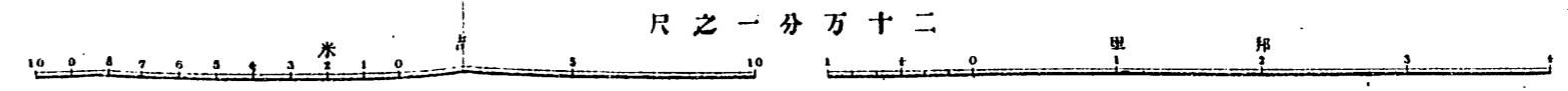


明治二十五年十一月二十四日印刷同十一月二十九日發行 著作権所有印刷兼發行 陸地測量部

陸地測量部

053

錢壹拾金價定




052

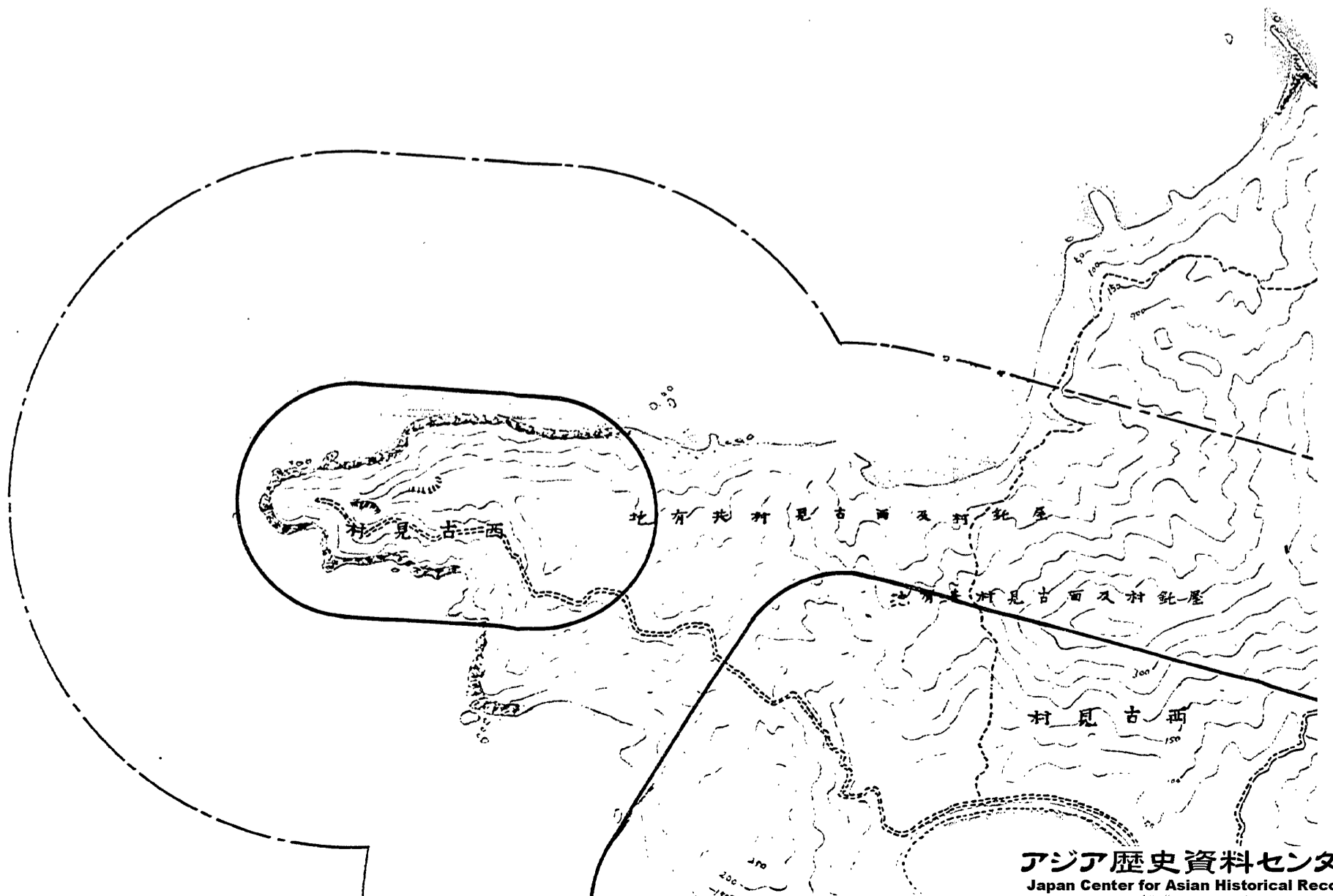
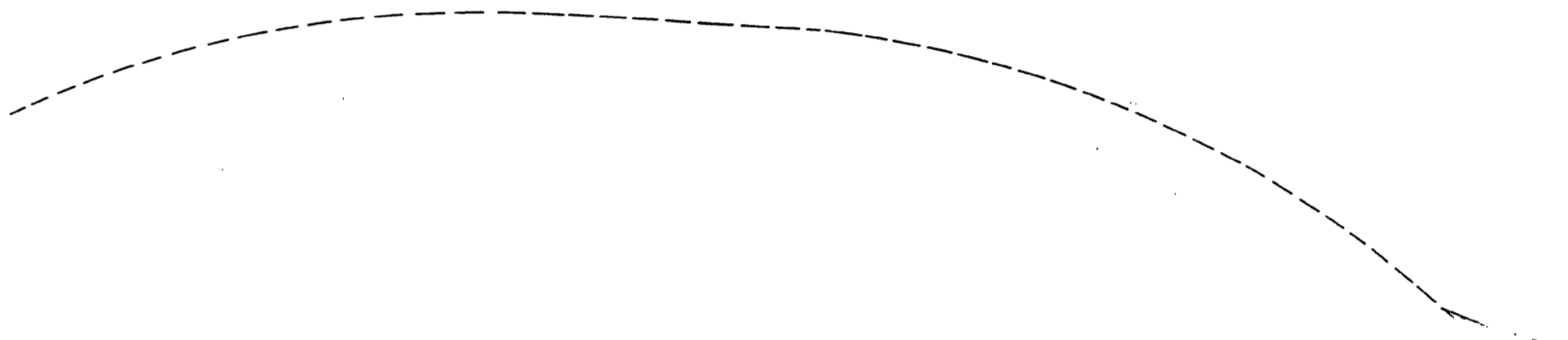
0054



# 分割撮影ターゲット

分割した 部分の撮 影順序	<table border="1" data-bbox="703 472 1077 790"><tr><td>7</td><td>8</td><td>9</td></tr><tr><td>4</td><td>5</td><td>6</td></tr><tr><td>1</td><td>2</td><td>3</td></tr></table>	7	8	9	4	5	6	1	2	3
7	8	9								
4	5	6								
1	2	3								
分割撮影 した 理由	A 3判以上のため									
<p>上記のとおり分割撮影したことを 証明する</p> <p>7 年 7 月 18 日</p> <p>主務者又は 撮影立会者 坂根嘉和 </p>										

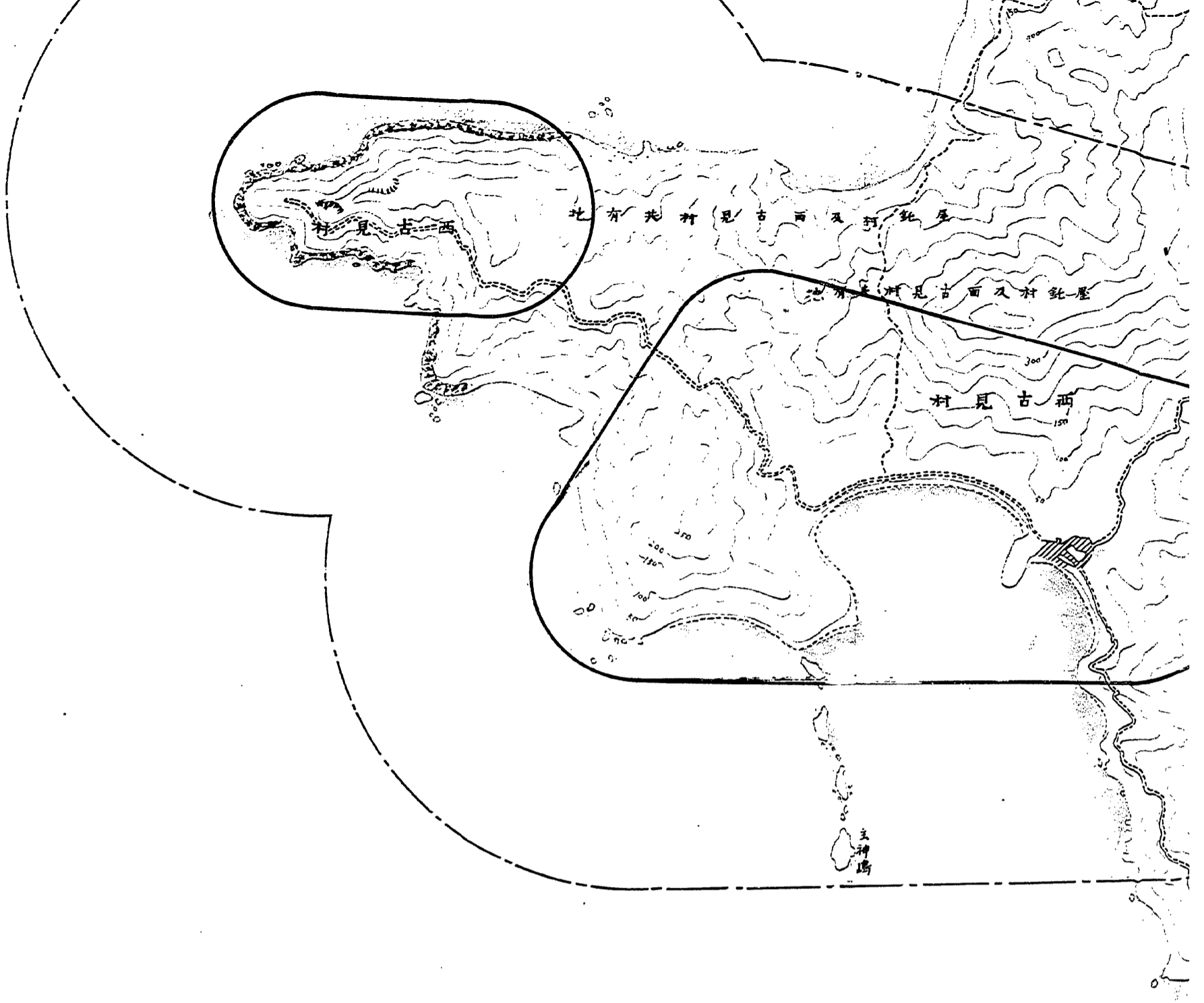
(一第其)圖草



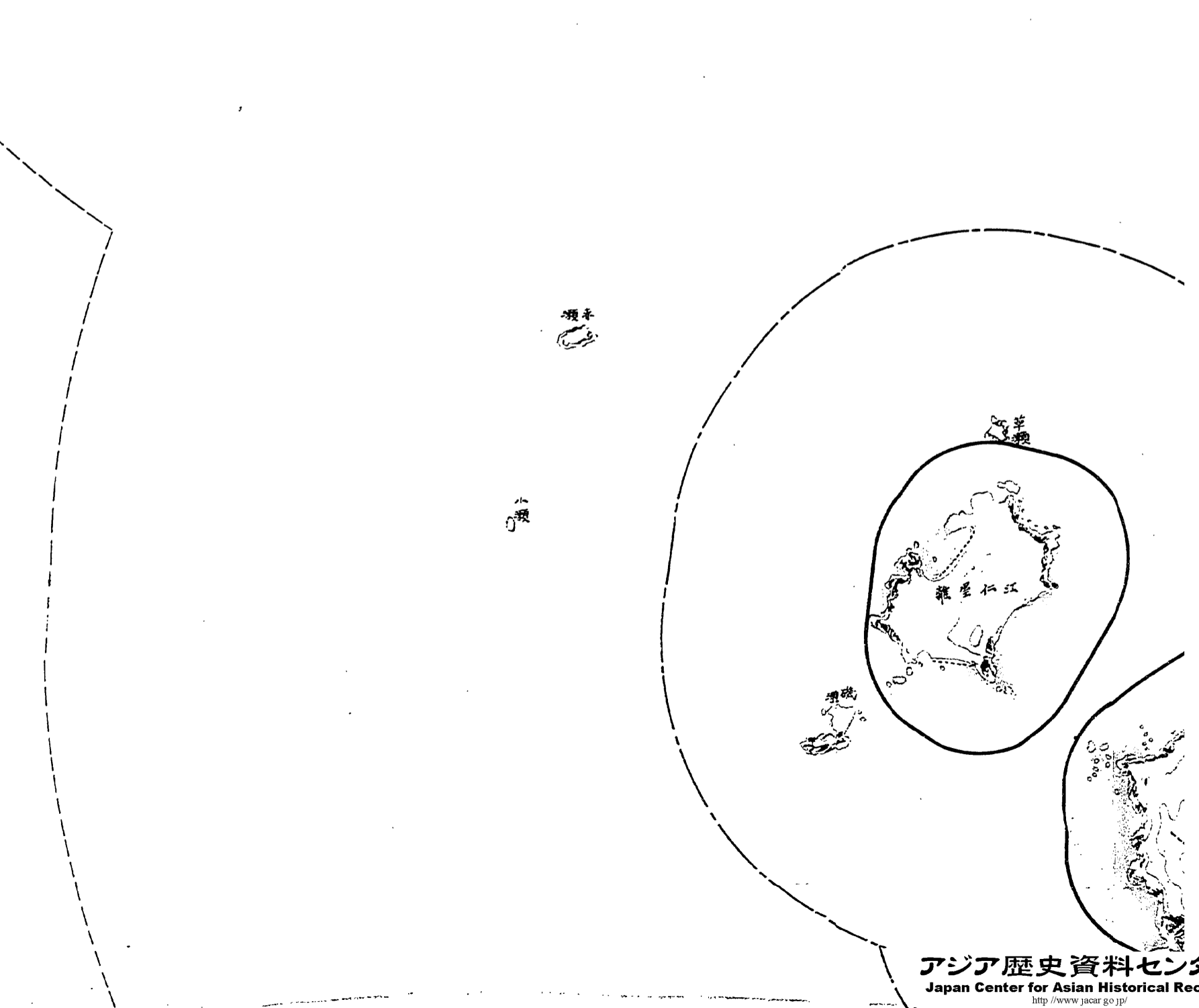
0055



0055

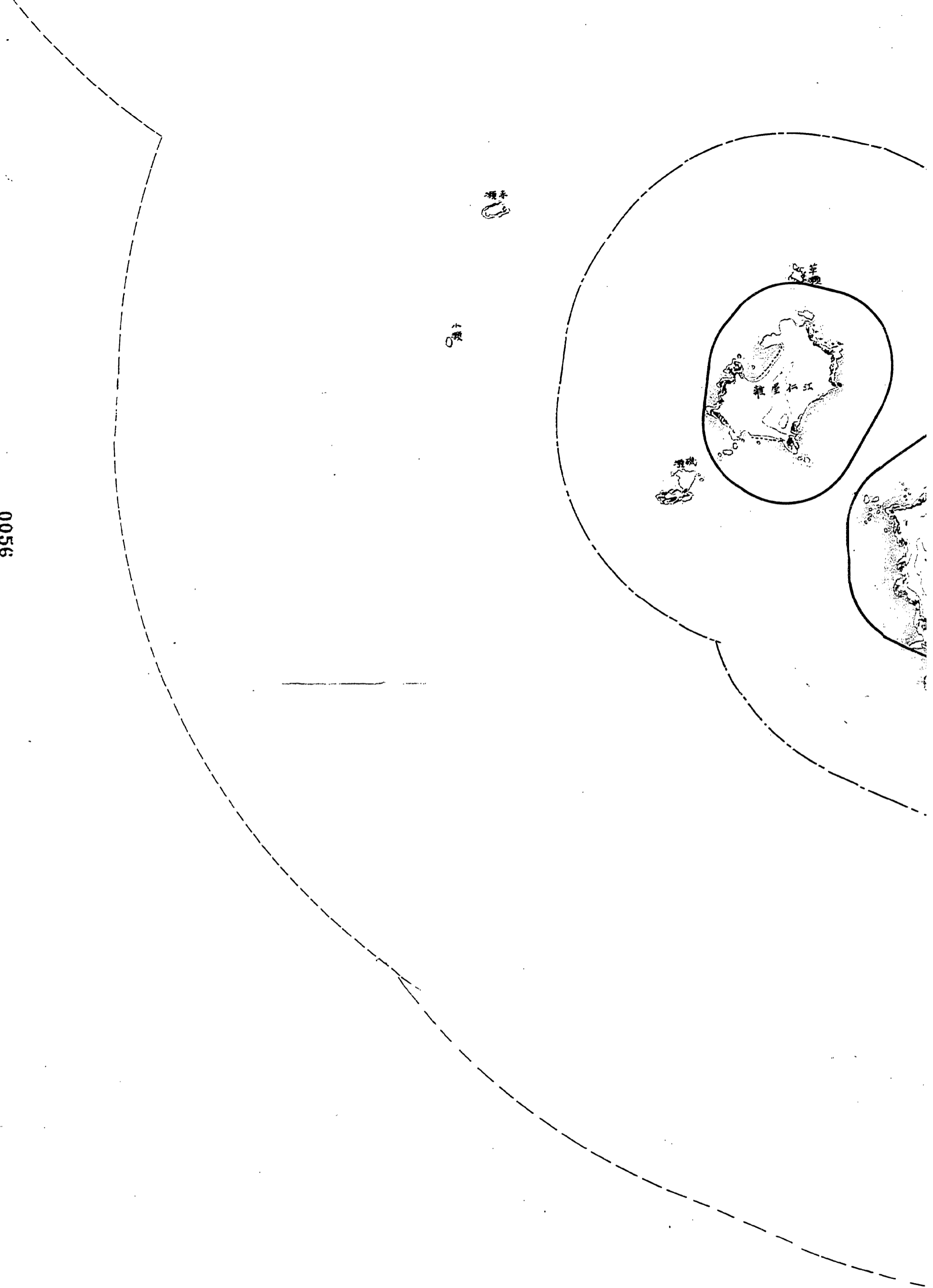


0056

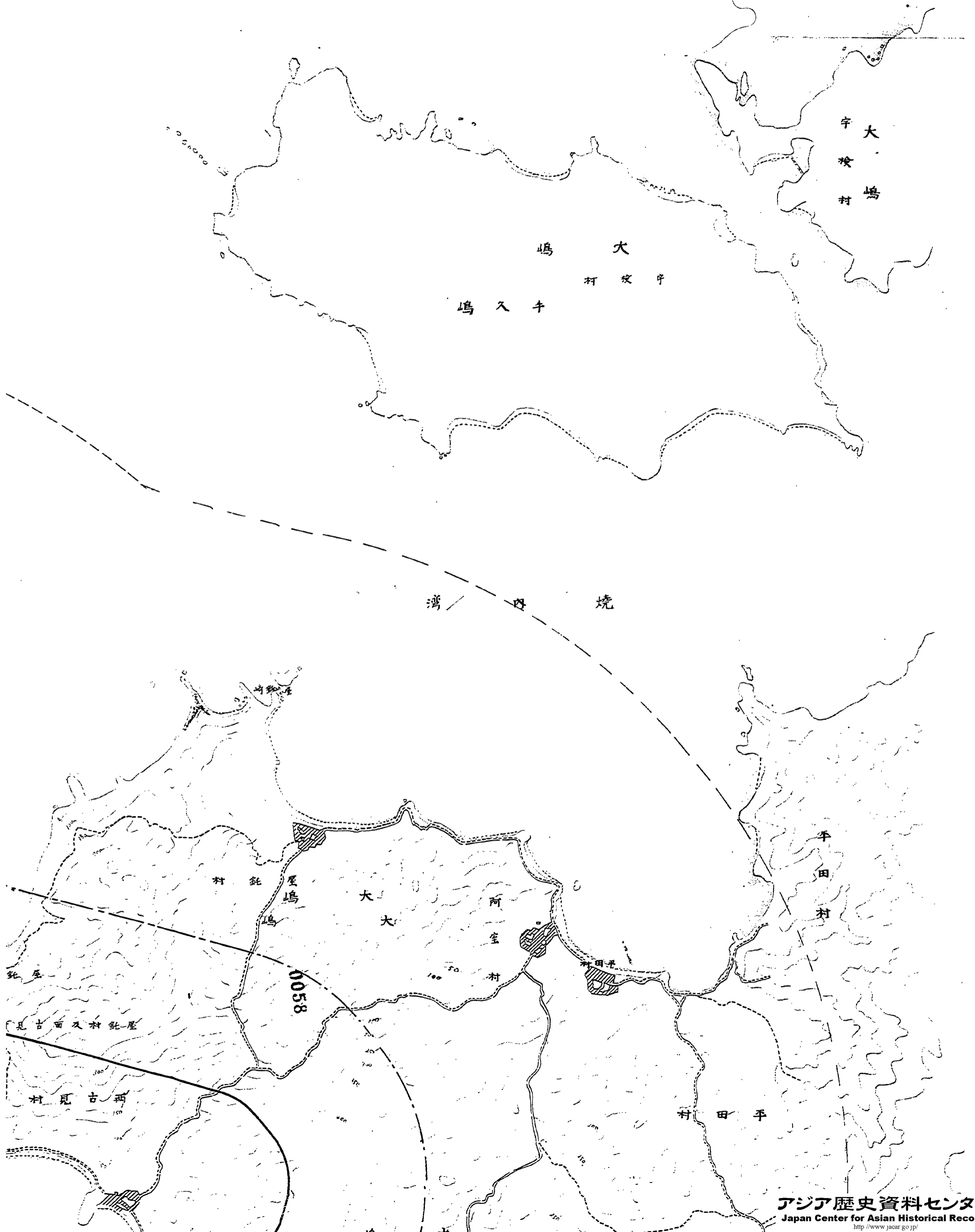


0056

0057

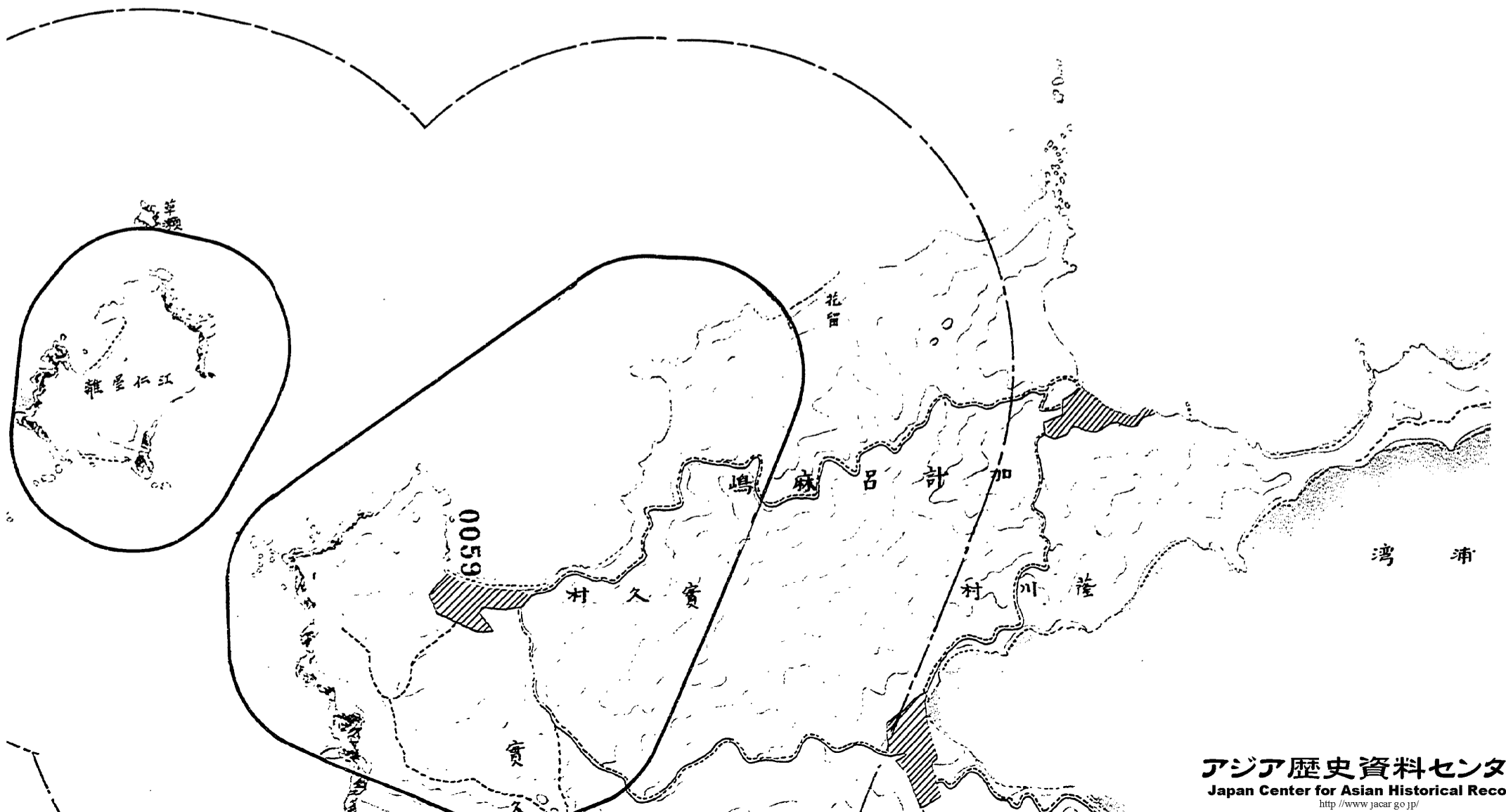


# 奄美大島要塞地帶概見草圖(其二)

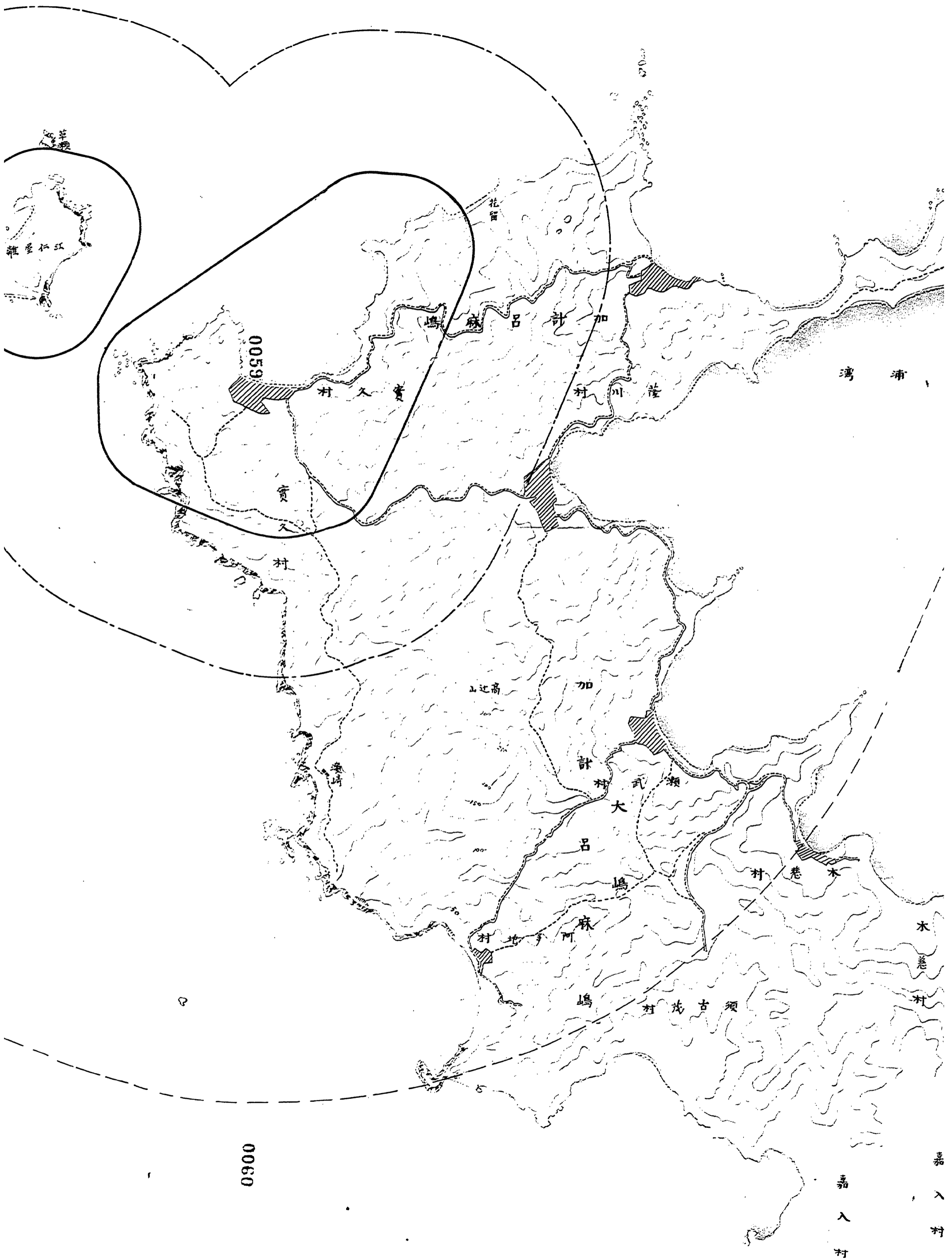




大 嶋 湾 峡

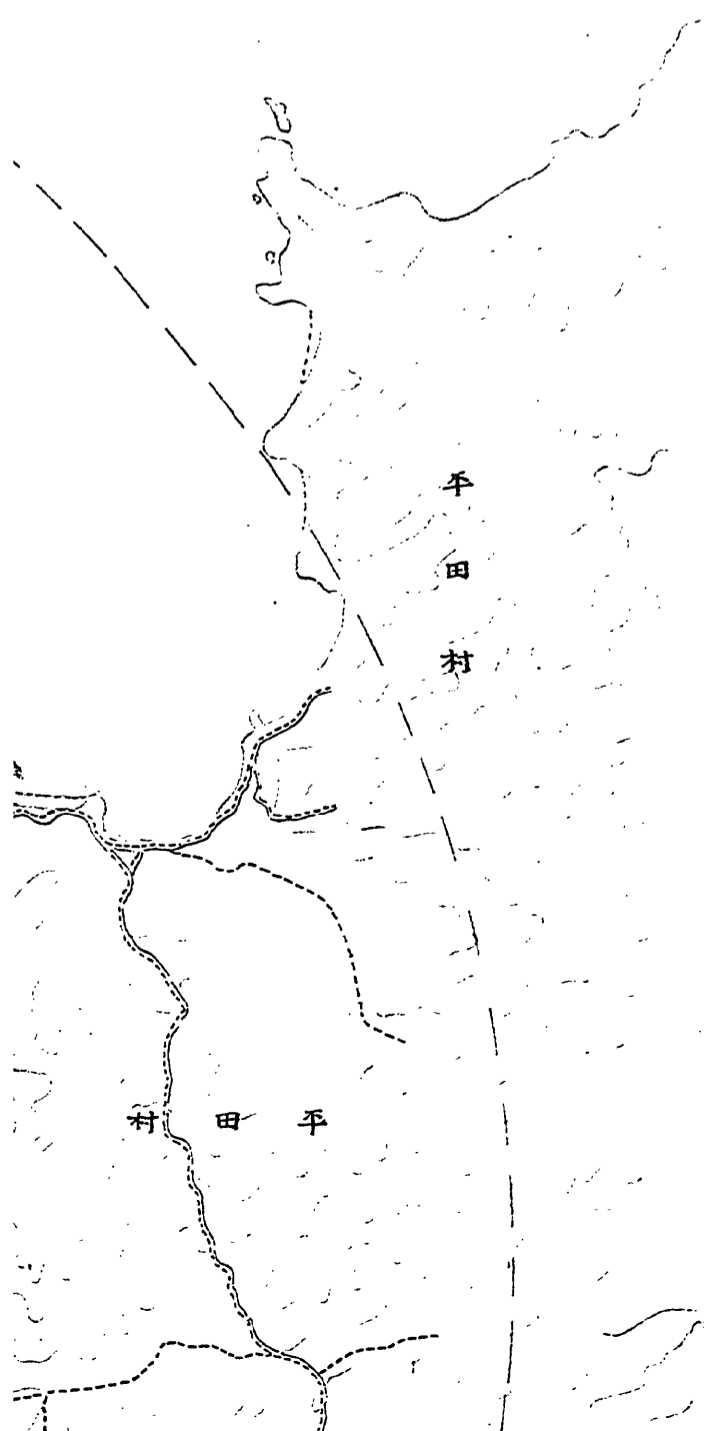


大 嶋 海 峽




# 美奄

秘



## 備考

- 第一區境界線
- - - 第二區境界線
- 第三區境界線



村柄名

0061

1  
20,000

村柄名

久  
巻  
村

大  
塚

大

嶋

海

峽

加

新

呂

麻

嶋

大  
浦  
湾

大

平  
田  
村

平  
田  
村

川  
陸




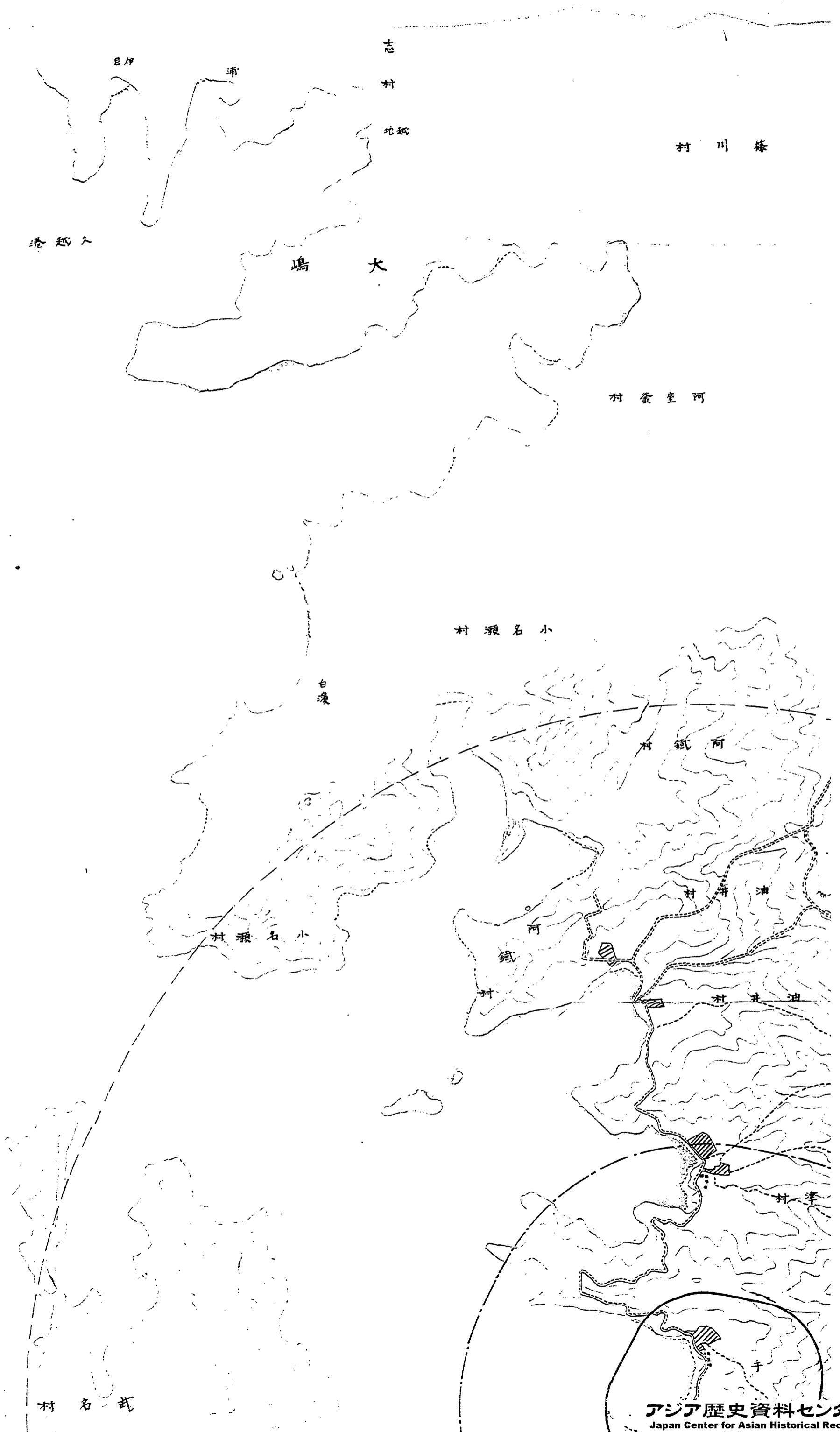
0062

0063



# 分割撮影ターゲット

分割した 部分の撮 影順序	<table border="1" data-bbox="635 481 1007 779"><tr><td>10</td><td>11</td><td>12</td></tr><tr><td>7</td><td>8</td><td>9</td></tr><tr><td>4</td><td>5</td><td>6</td></tr><tr><td>1</td><td>2</td><td>3</td></tr></table>	10	11	12	7	8	9	4	5	6	1	2	3
10	11	12											
7	8	9											
4	5	6											
1	2	3											
分割撮影 した 理由	A 3判以上のため												
<p>上記のとおり分割撮影したことを 証明する</p> <p>7 年 7 月 18 日</p> <p>主務者又は 撮影立会者 坂根嘉和 </p>													



目押

浦

志

村

地紙

村川條

港越入

大場

村釜釜河

村瀬名小

白瀬

河鐵河

村瀬名小

河

村井油

村

村井油

村津

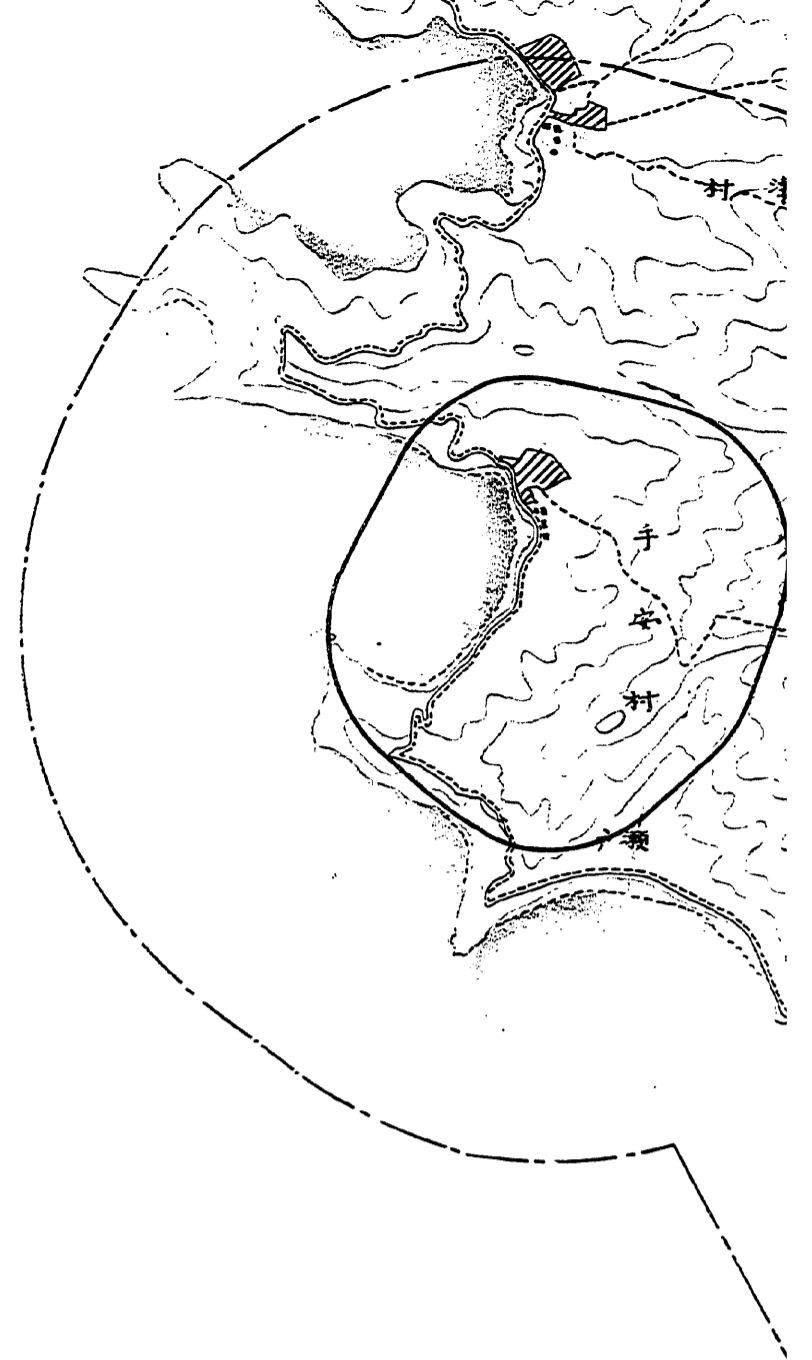
子

村名武

0064

武名村

浦村



押角村

瀬相村

橋

能

村

論有村

0065

大馬場

於馬場

森

呂

計

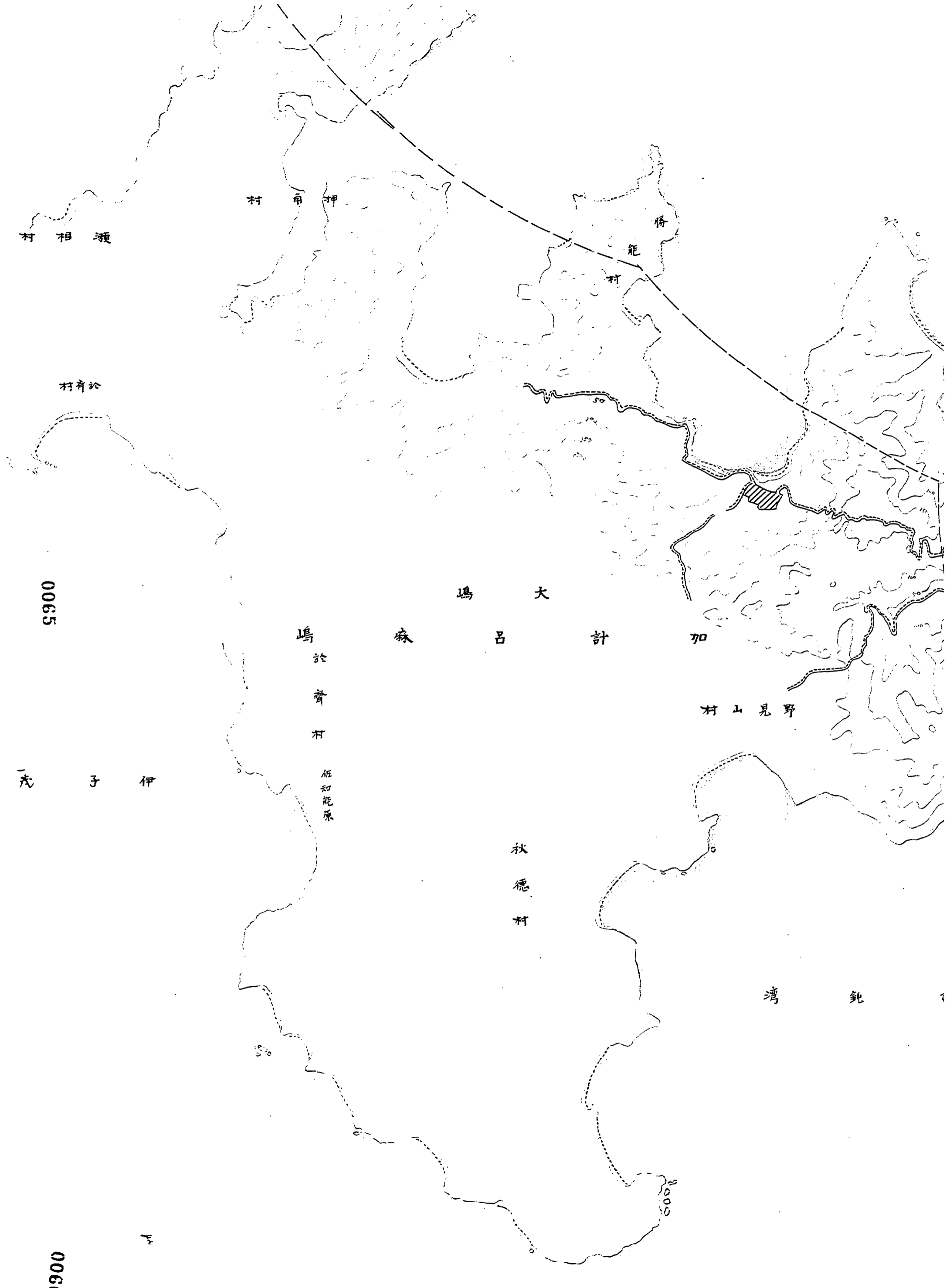
加

齊村

野見山村

伊子茂

和



瀬相村

押車村

勝能村

於育村

0065

大嶋

計呂麻嶋

於齊村

野見山村

伊子茂

原能和佐

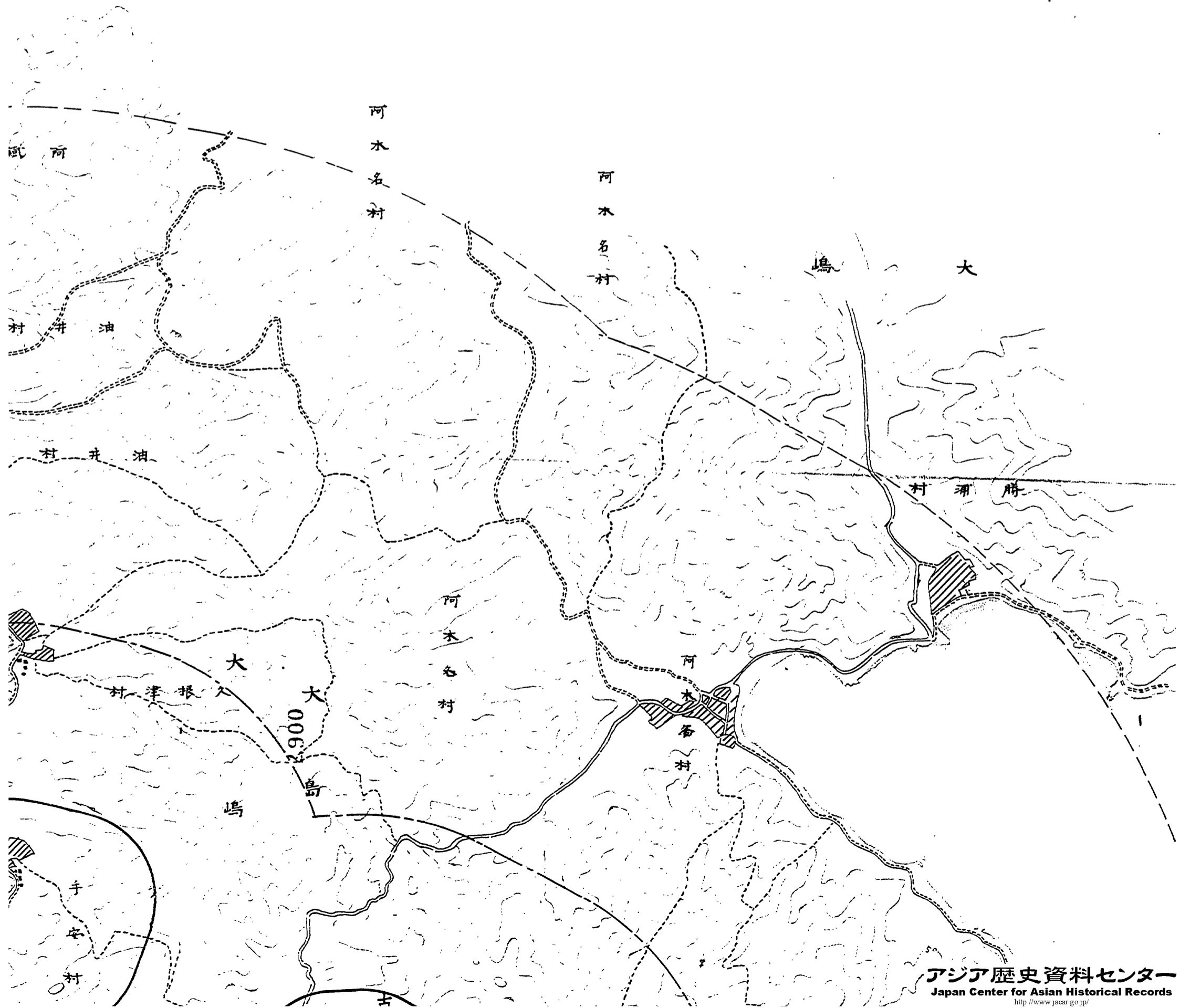
秋徳村

鈍湾

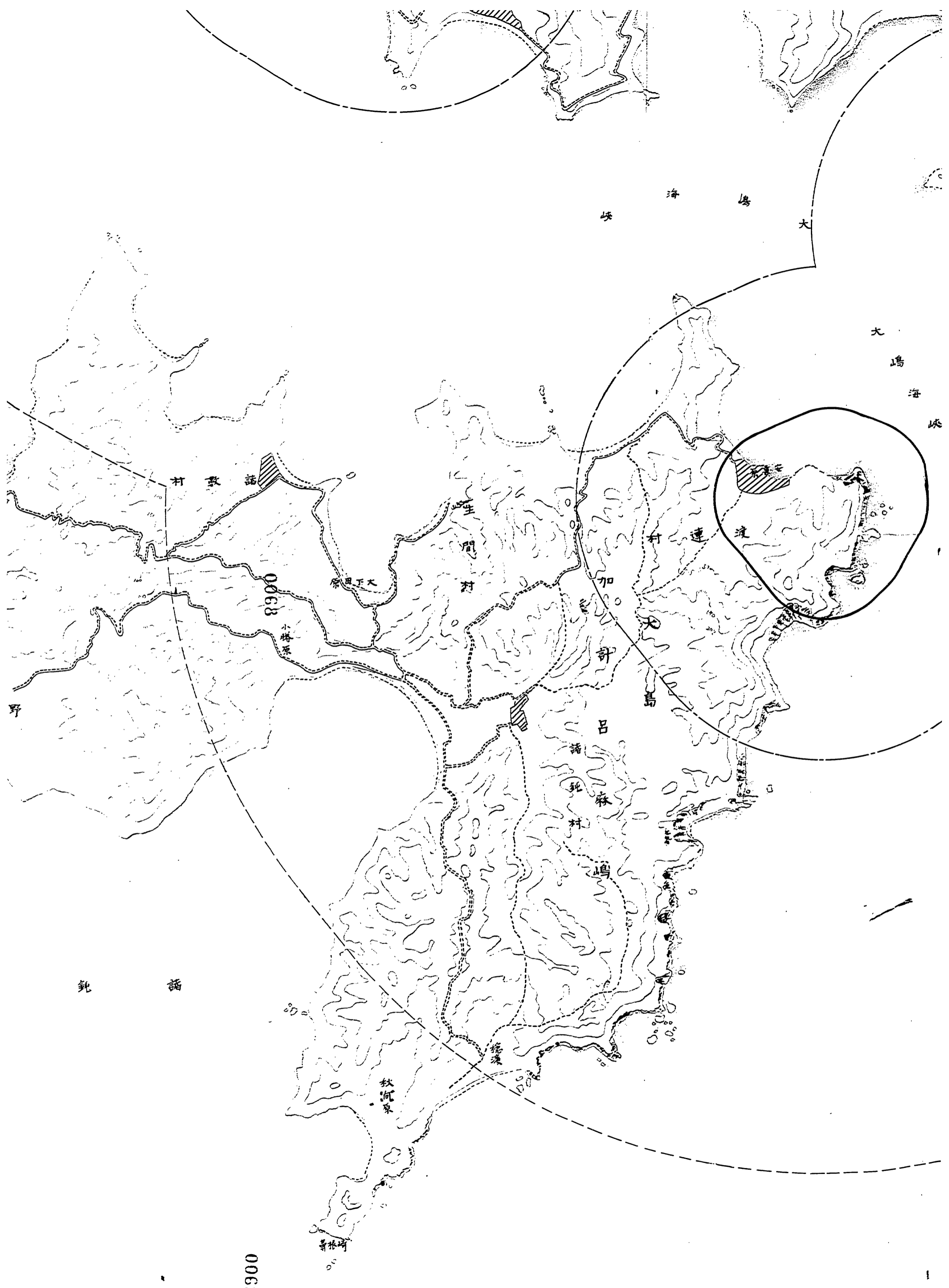
0066

# (二第其)圖草見概帶地塞要嶋大

至河







大島海峡

大島海峽

佐藤村

生間村

連村

大下田原

8900

小橋原

加那利島

加那利島

呂

佐藤村

佐藤村

嶋

鈍 詔

秋河原

新林崎

0069

# 奄美大島要塞

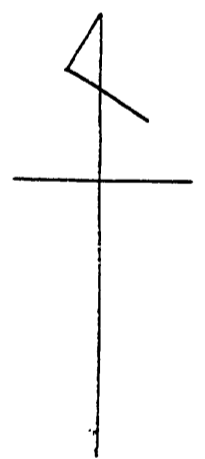
秘

考 備

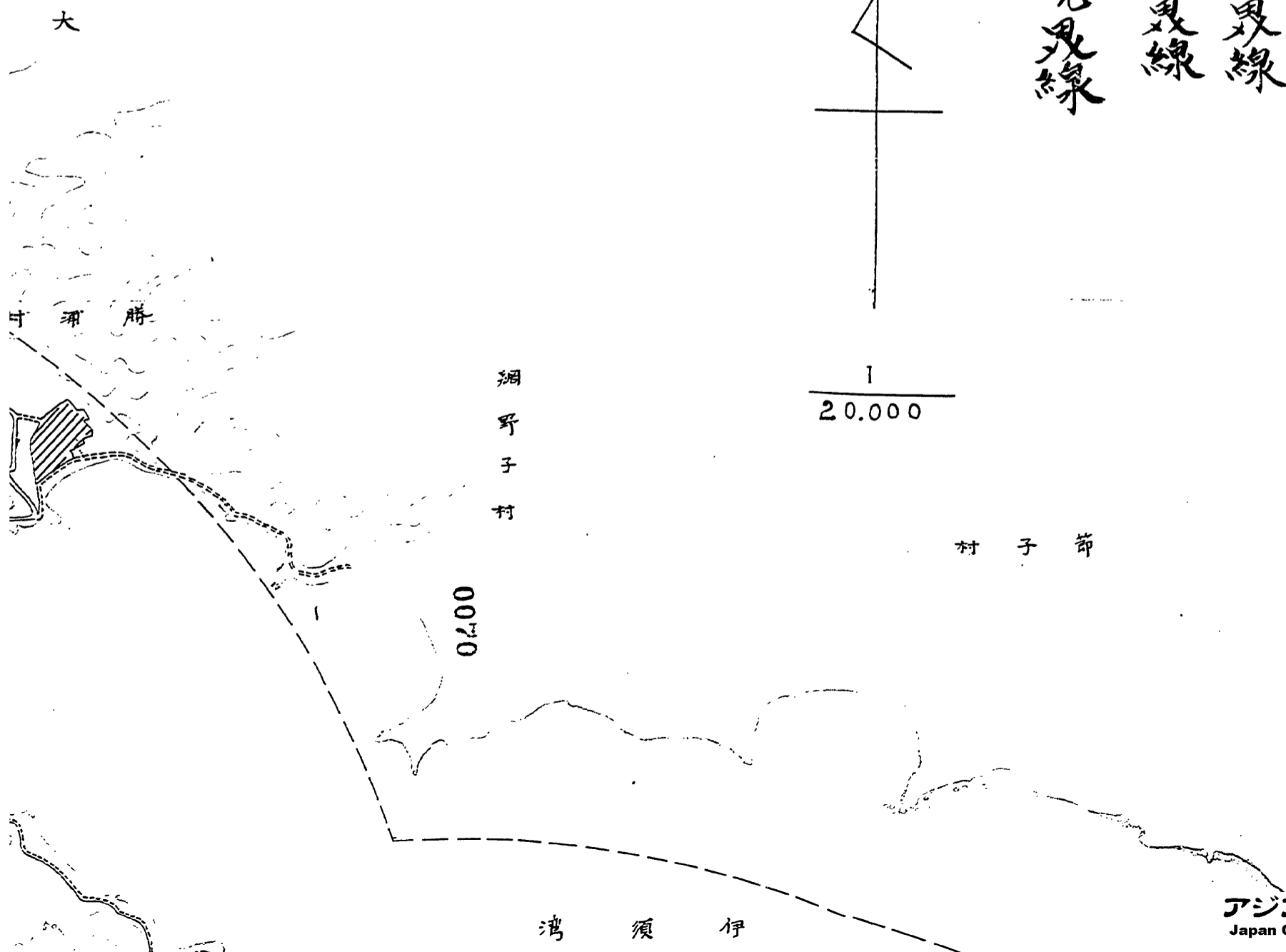
—— 第一區境界線

- - - 第二區境界線

· · · 第三區境界線



1  
20.000





1  
20.000

網野子村

村子節

0070

伊須湾

島村  
大須  
大

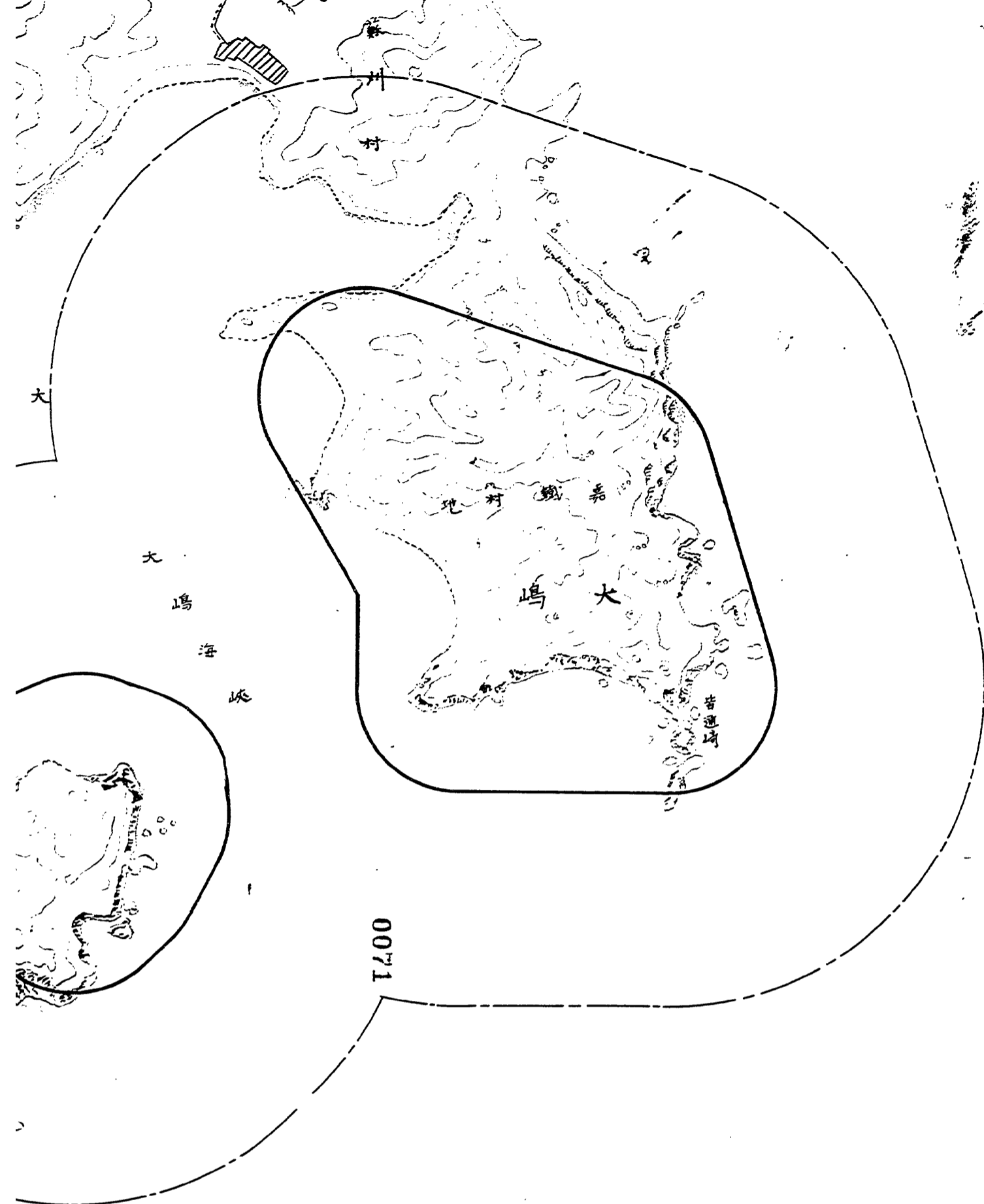
洲村

島嶺村

大島

大島海峡

0071



0071

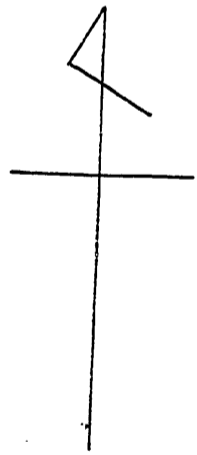
0072

奄

秘

備  
考

—— 第一區境界線  
- - - 第二區境界線  
- - - 第三區境界線



1  
20.000

網  
野  
子  
村

村  
子  
節

0070

0073

灣  
須  
伊

1  
20.000

網  
野  
子  
村

村  
子  
節

0073

0070

灣  
須  
伊



川  
村

北  
村  
磯  
嘉

大  
嶋

吉  
野

0071

0074



0071

0074

0072

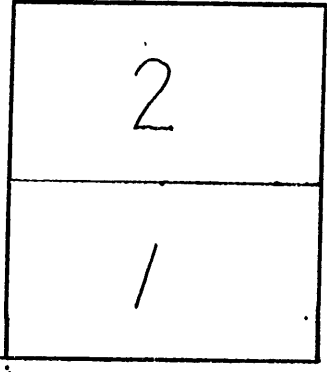

0075

9400

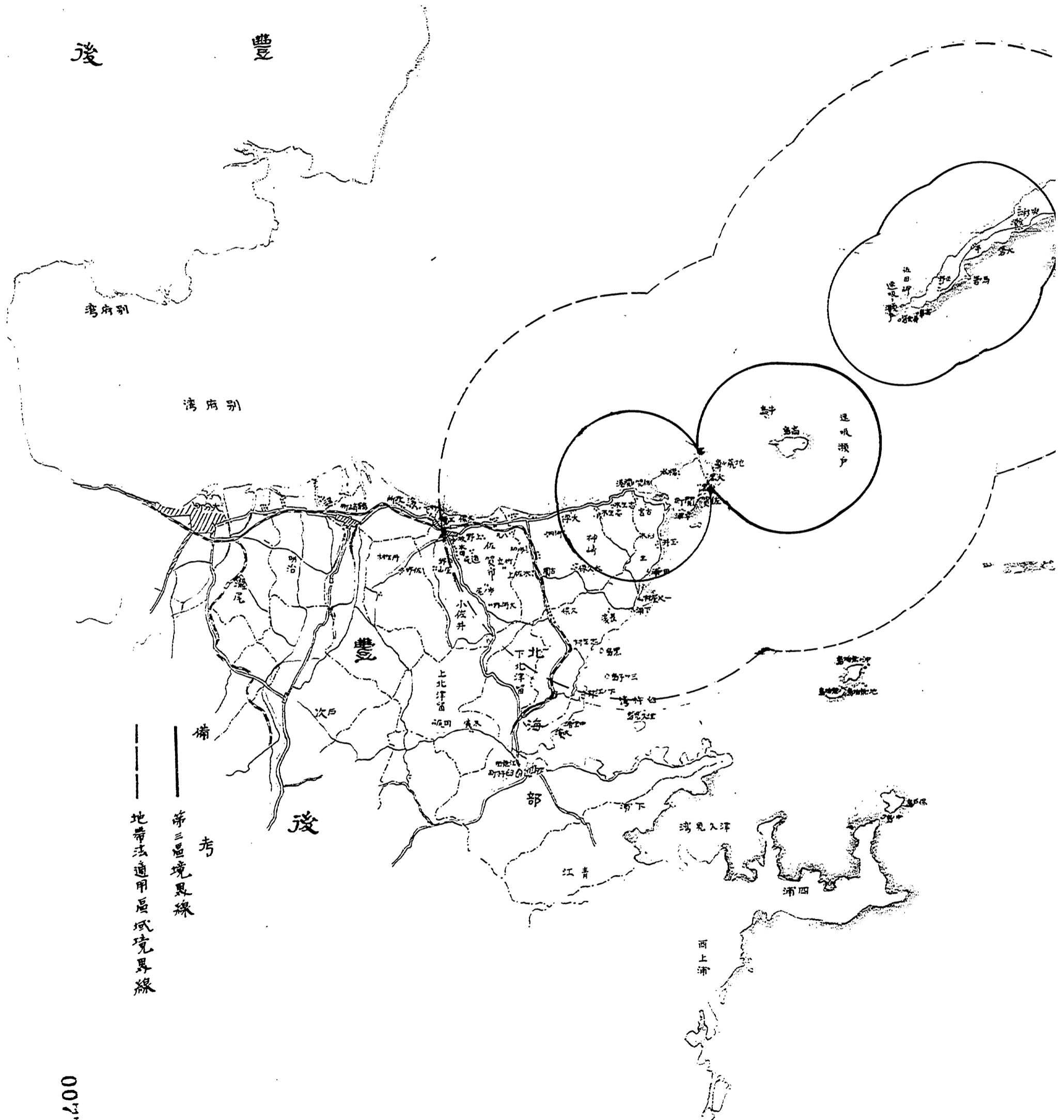
秘

豐豫要塞地帯概見草圖

# 分割撮影ターゲット

分割した 部分の撮 影順序	
分割撮影 した 理由	A 3判以上のため
<p>上記のとおり分割撮影したことを 証明する</p> <p>7 年 7 月 18 日</p> <p>主務者又は 撮影立会者 坂根嘉和 </p>	

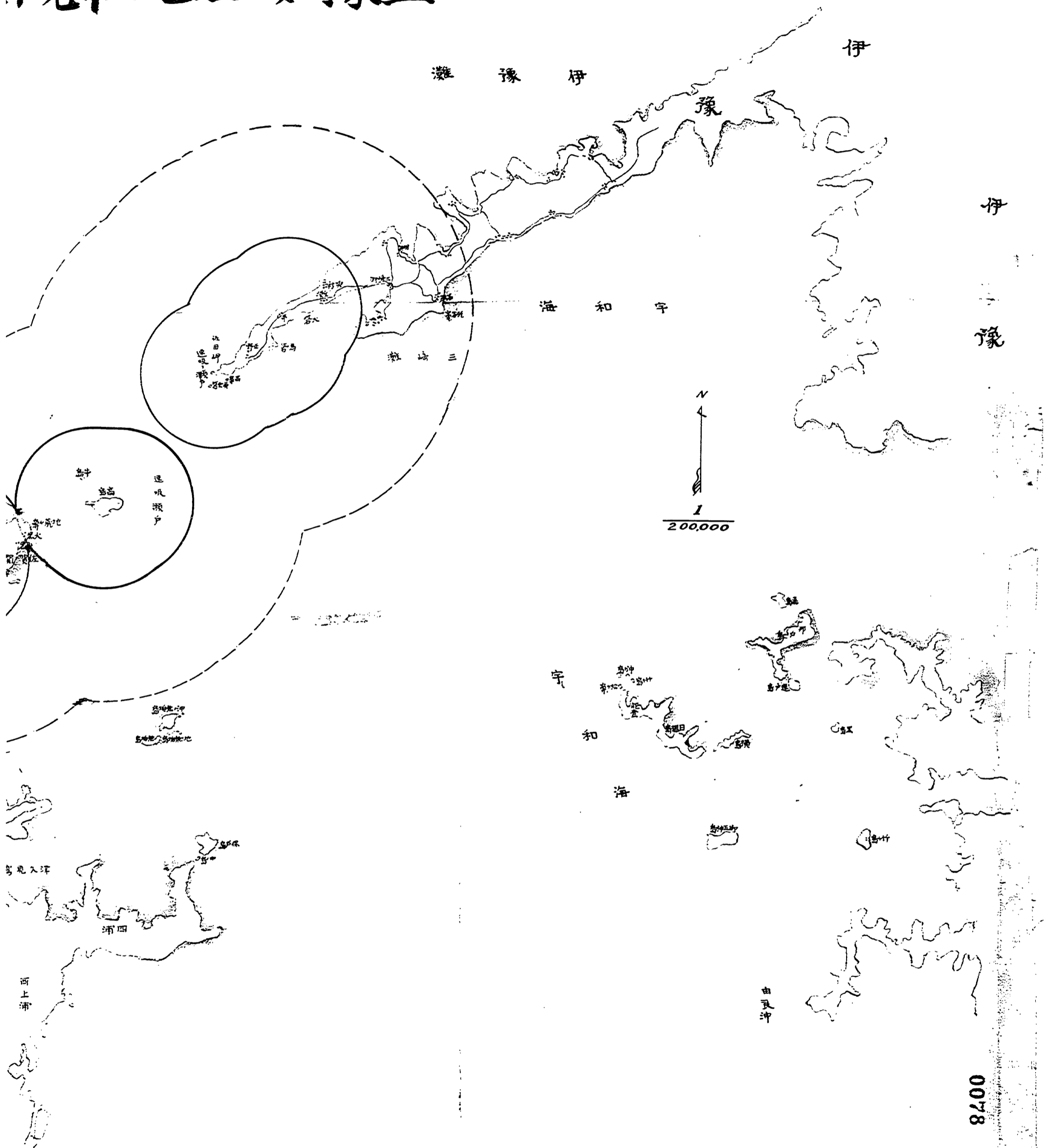
# (一其) 圖草見概帶地塞要務



0077




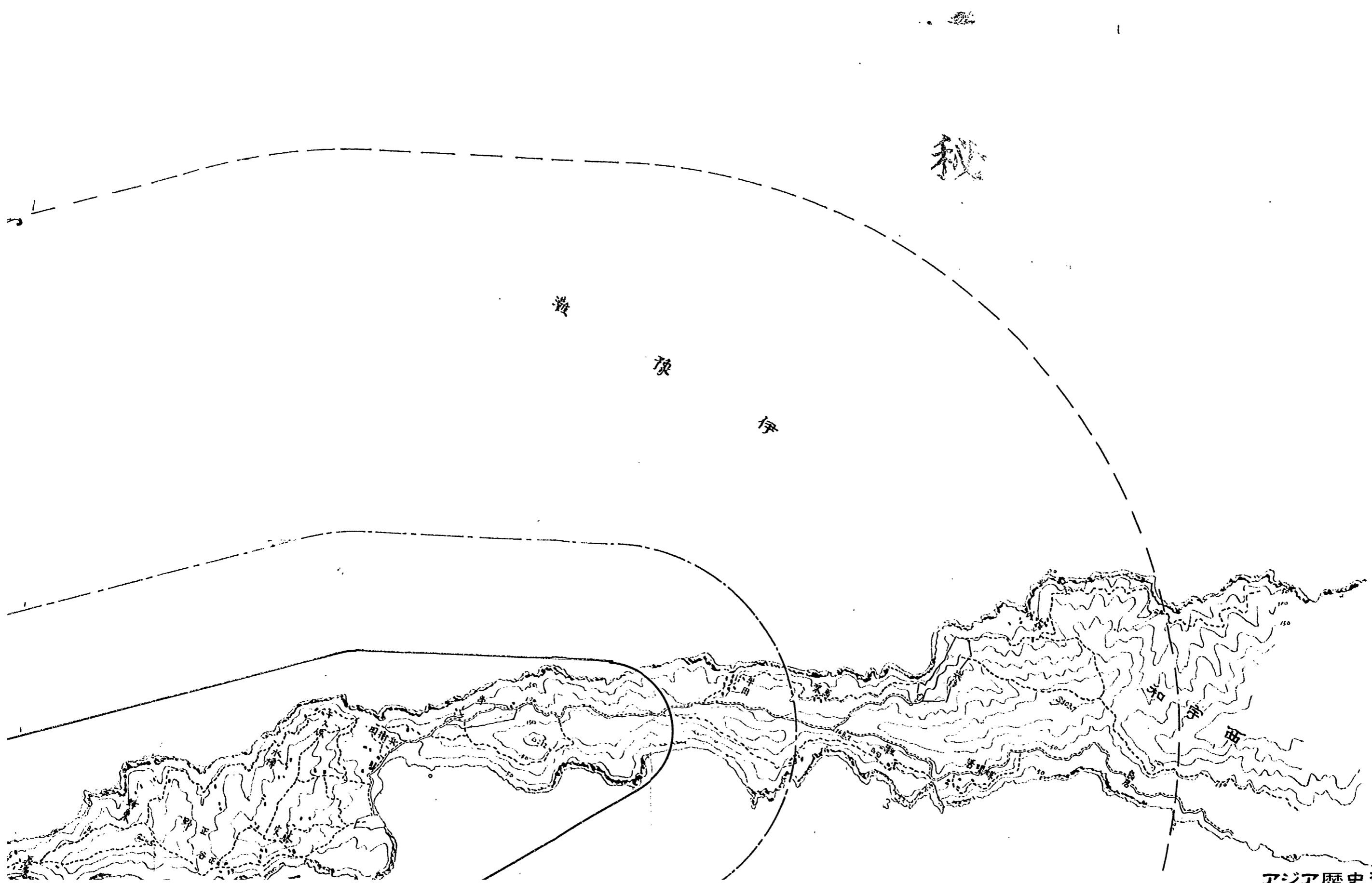
# 豊豫要塞地帯概略



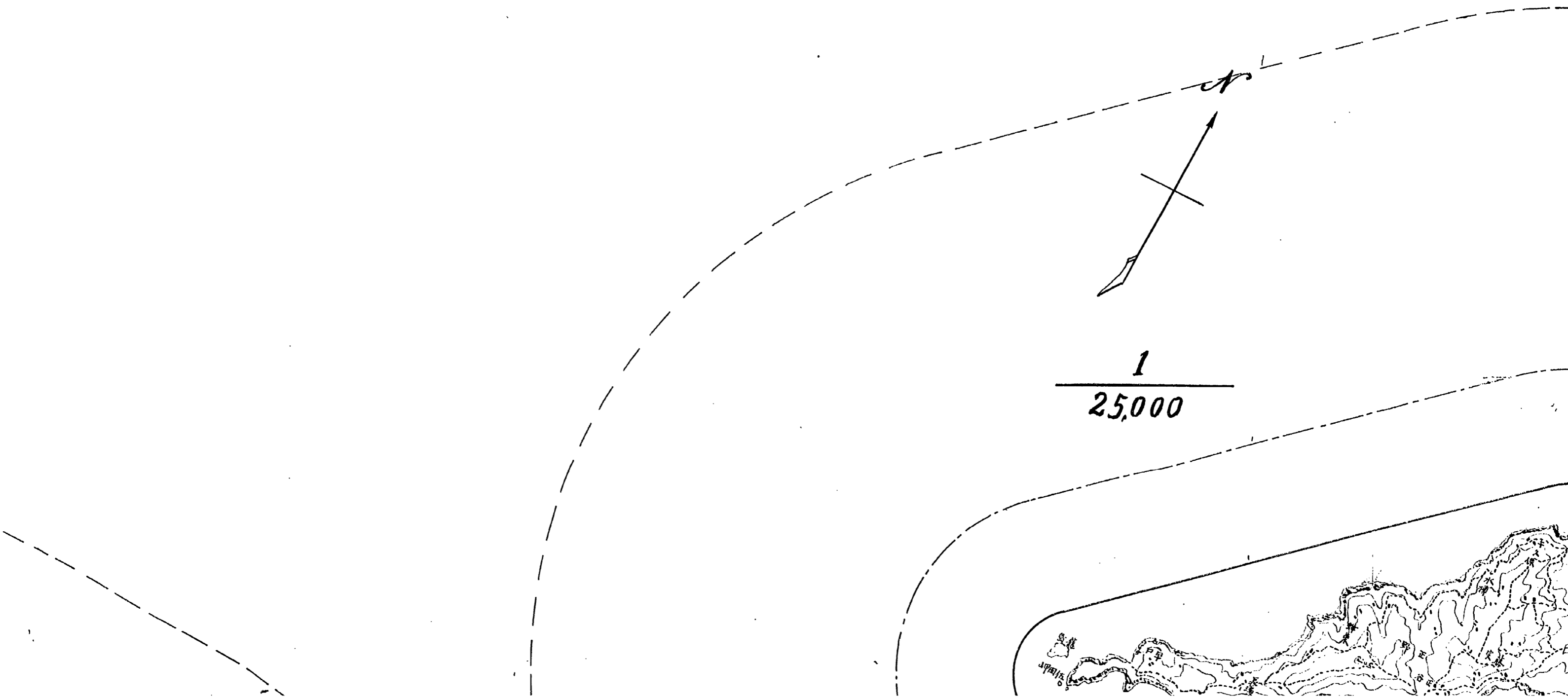
0078

# 分割撮影ターゲット


分割した 部分の撮 影順序	<table border="1" data-bbox="587 450 1082 725"><tr><td>11</td><td>12</td><td>13</td><td>14</td><td>15</td></tr><tr><td>6</td><td>7</td><td>8</td><td>9</td><td>10</td></tr><tr><td>1</td><td>2</td><td>3</td><td>4</td><td>5</td></tr></table>	11	12	13	14	15	6	7	8	9	10	1	2	3	4	5
11	12	13	14	15												
6	7	8	9	10												
1	2	3	4	5												
分割撮影 した 理由	A 3判以上のため															
<p>上記のとおり分割撮影したことを 証明する</p> <p>7 年 7 月 18 日</p> <p>主務者又は 撮影立会者 坂根嘉和 </p>																

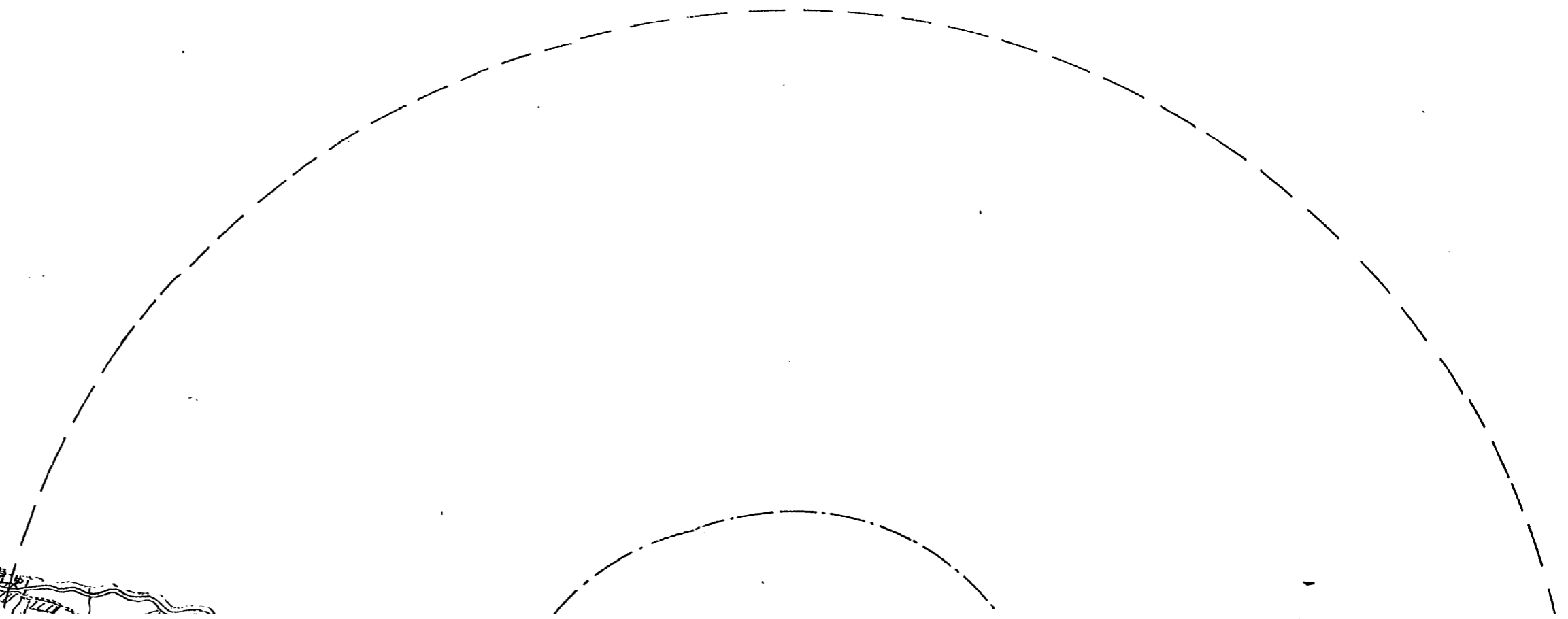
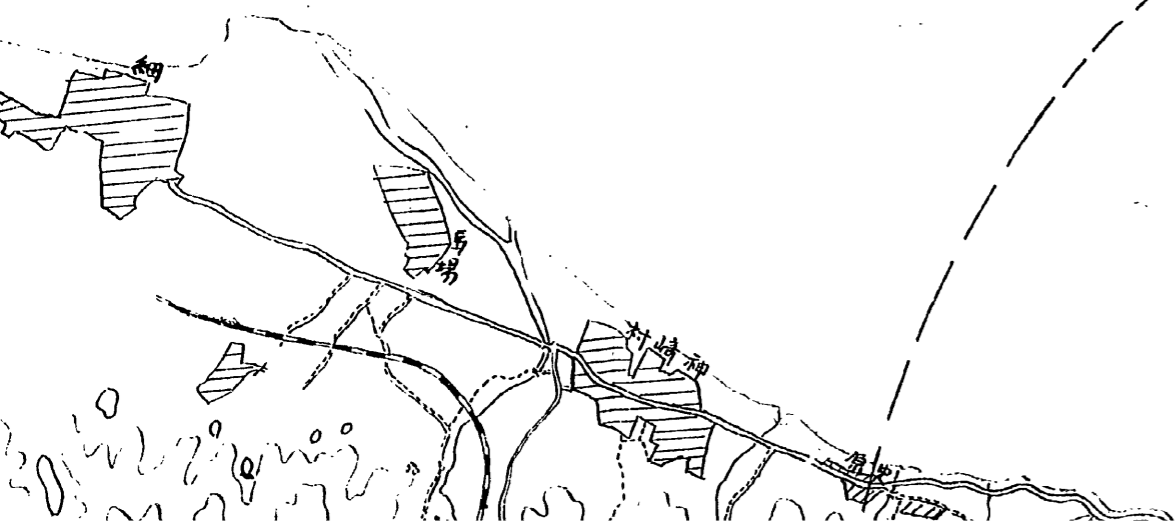


# 豐豫要塞地帶概見草圖



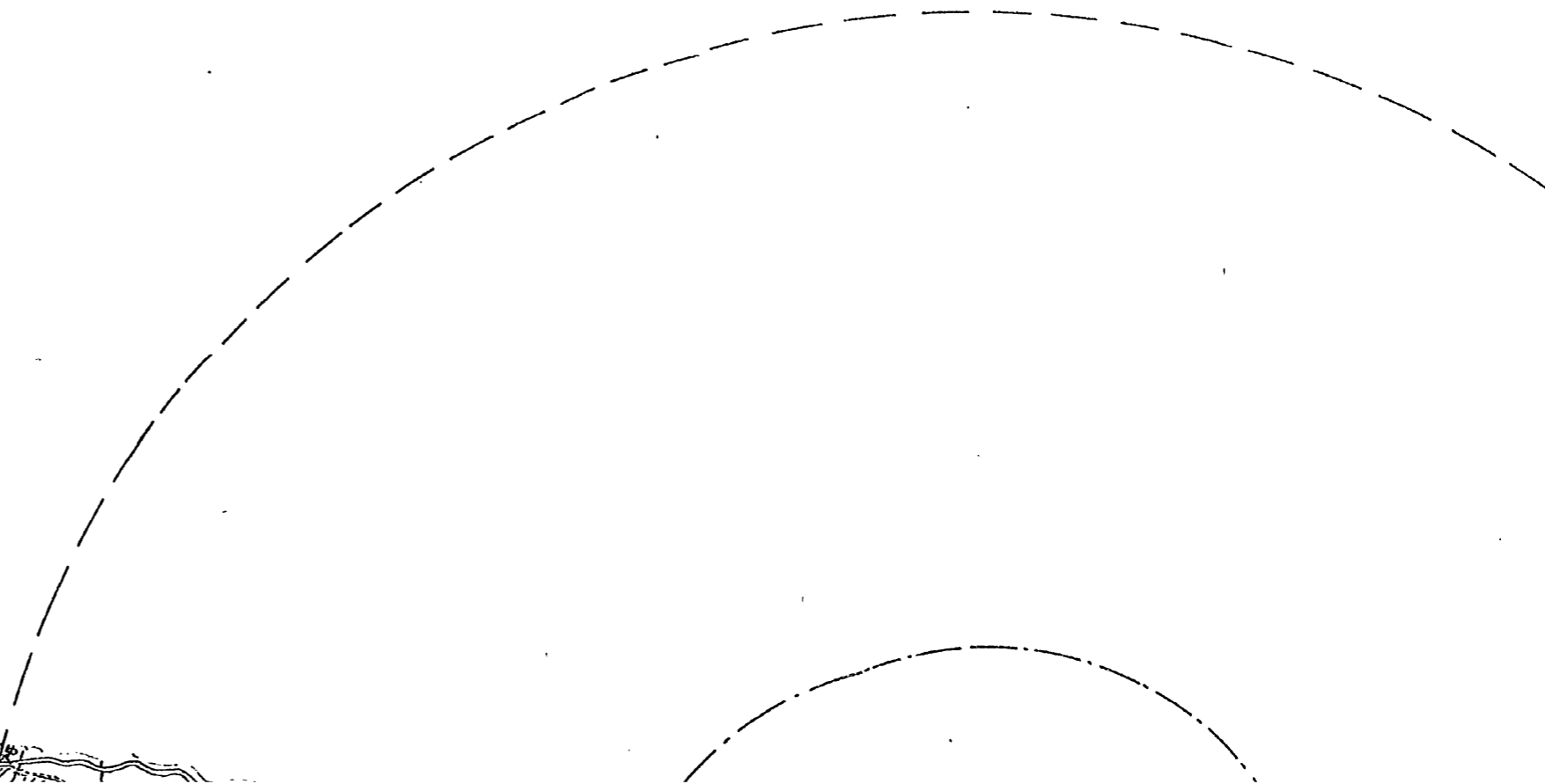
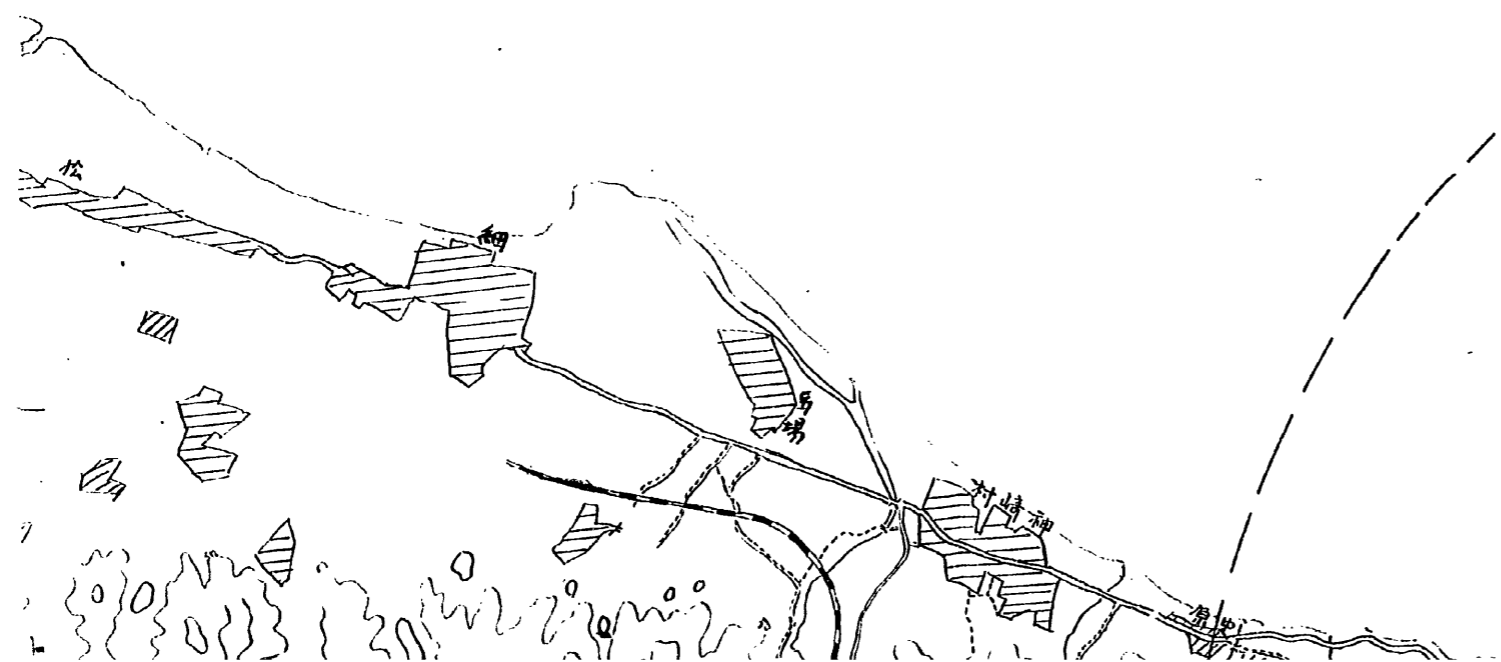
# (二其) 圖草見概帶

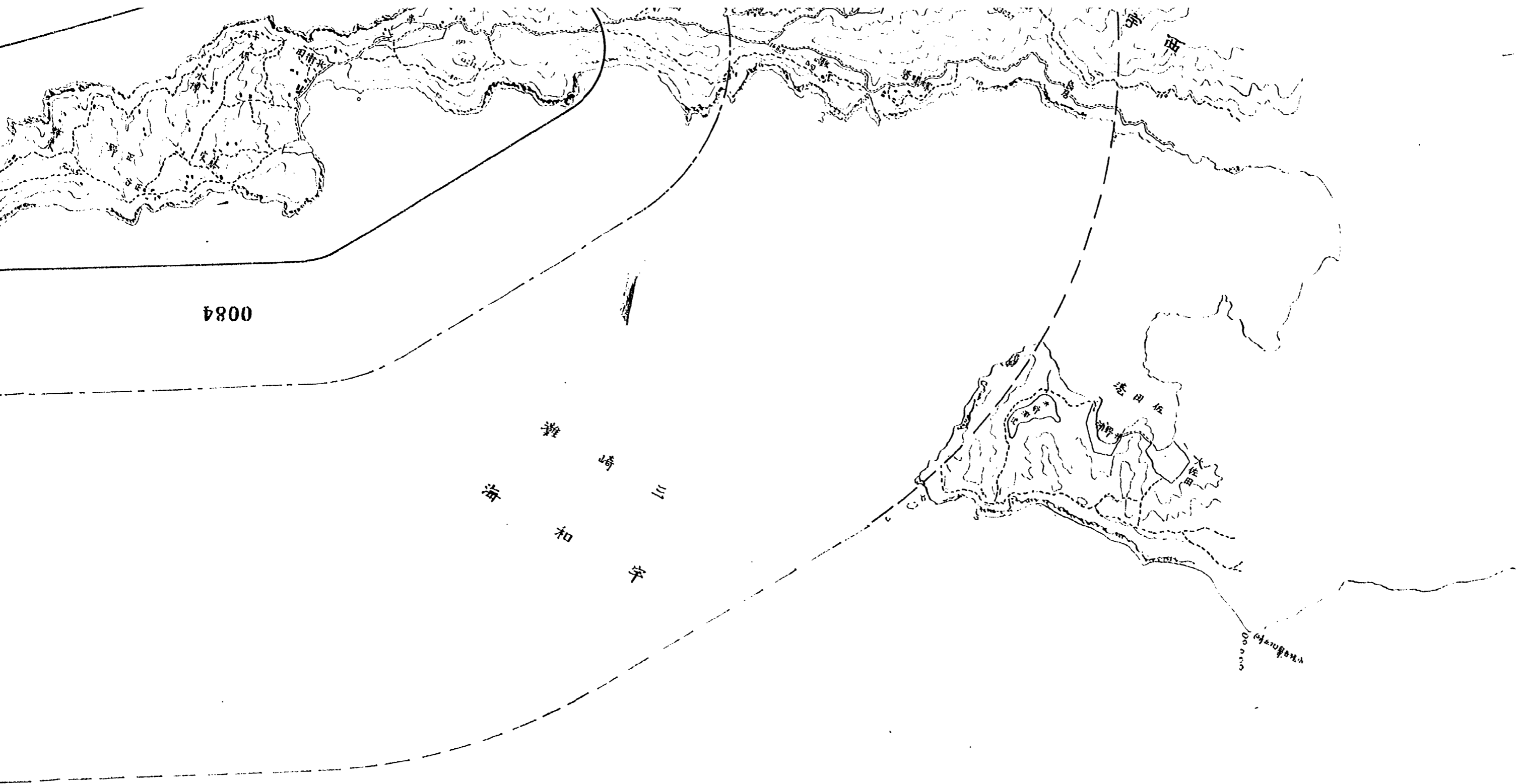




0083

0082





0084

海  
和  
崎  
川

港  
佐

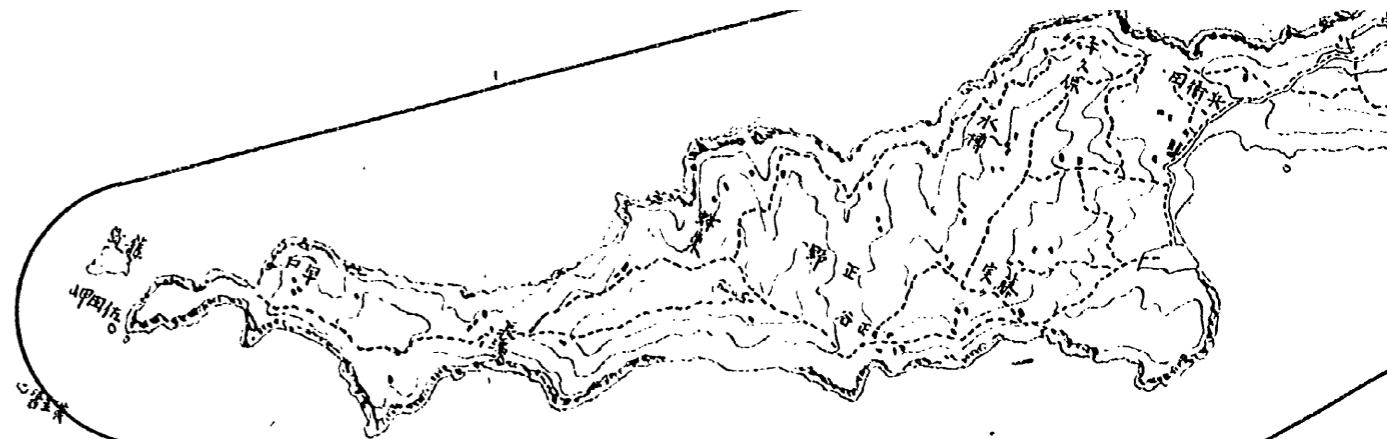
大  
田

Dennis




085

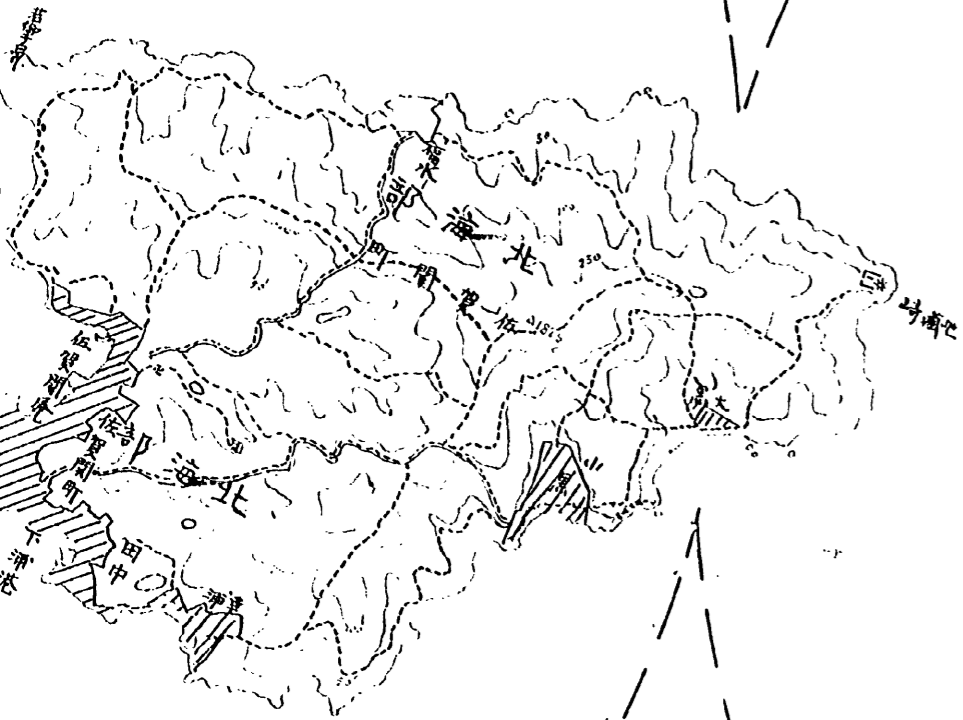
084



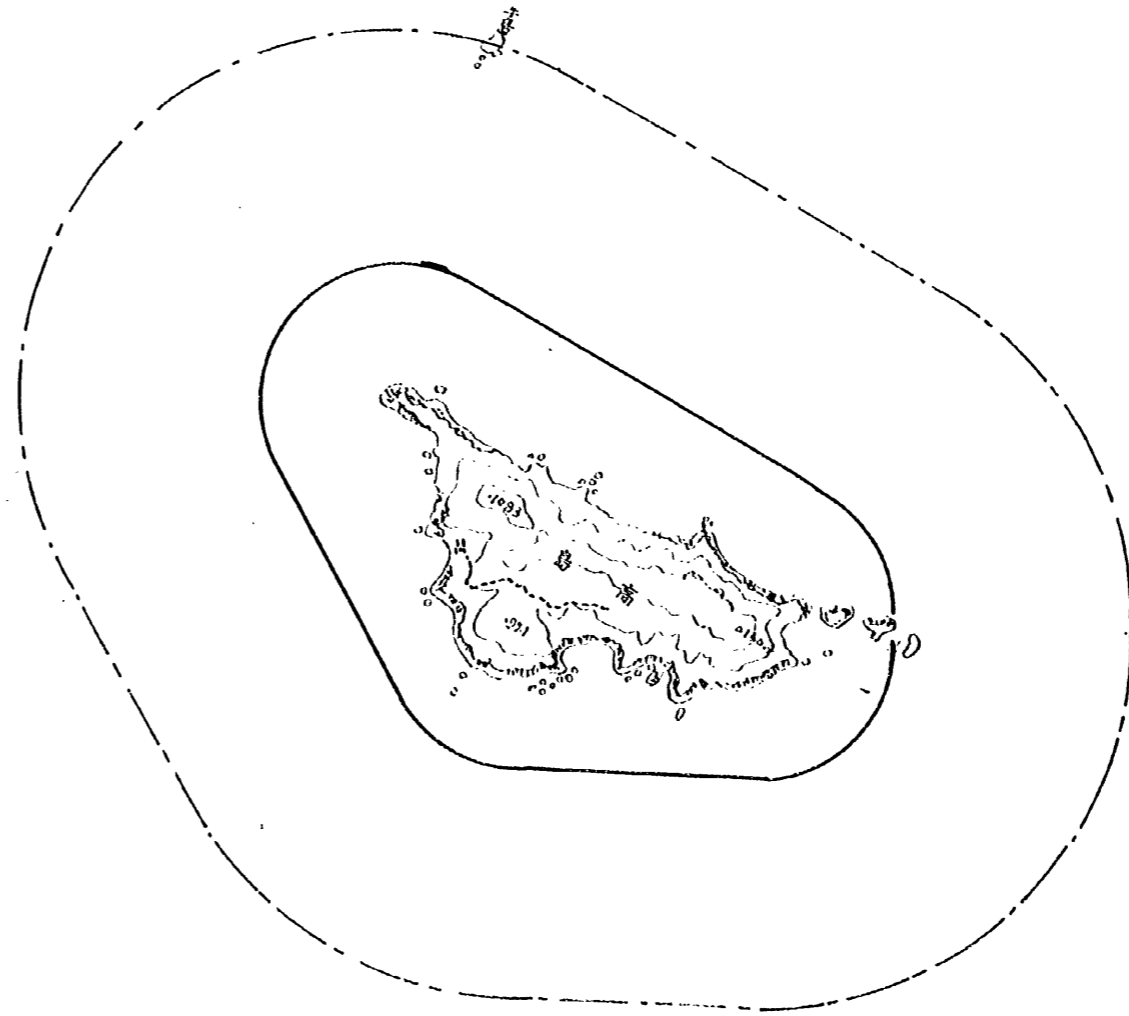
考 備

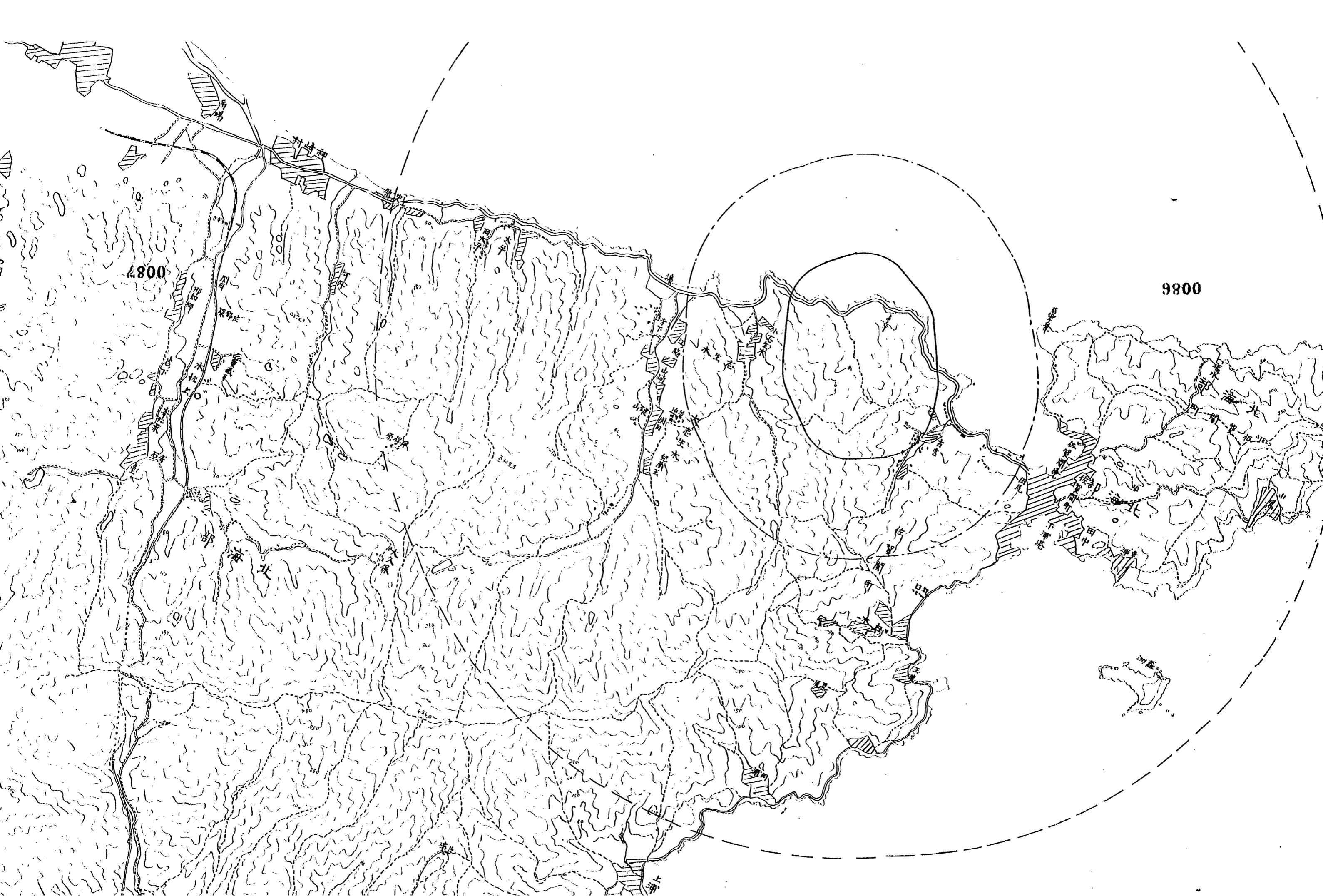


9800



9800






2800

9800





6800

考 備

第一区境界線  
第二区境界線  
第三区境界線

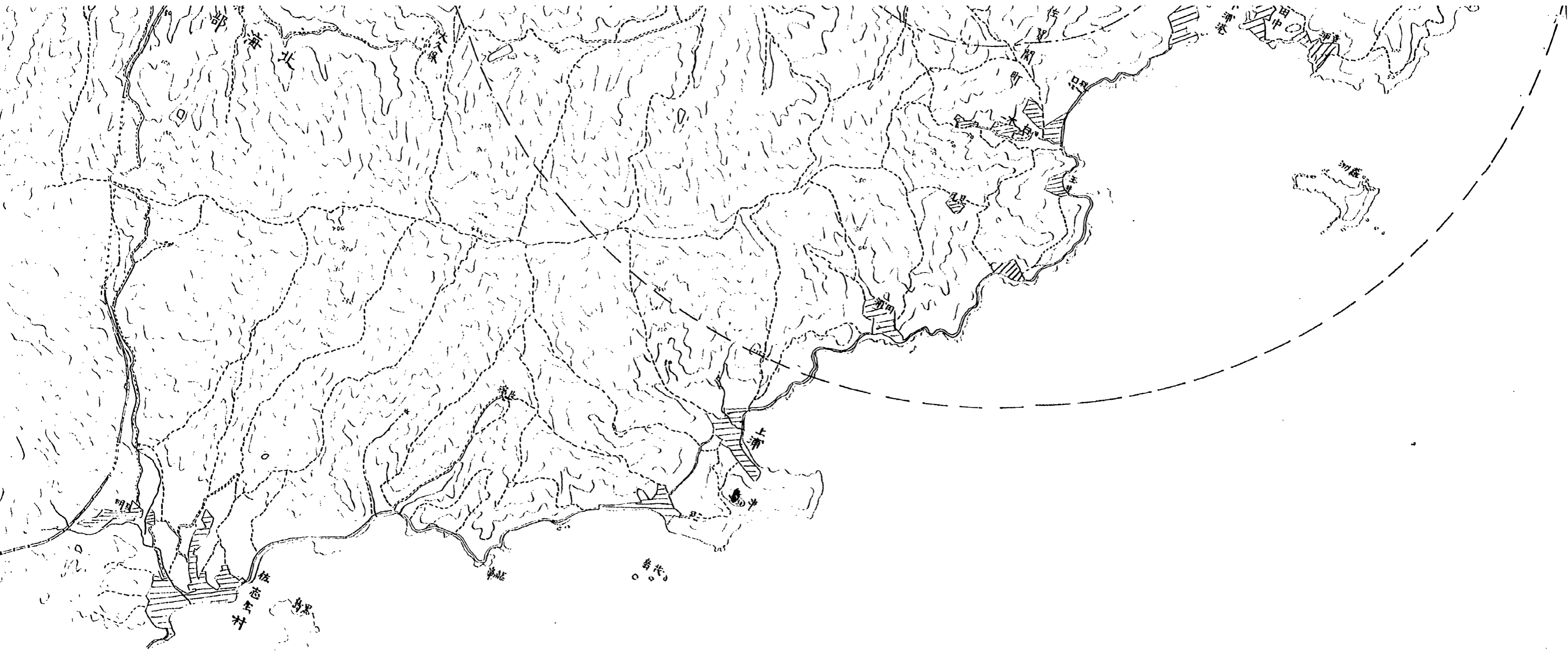
0600

6800



1600

0600



0092

1600





白井湾

0093


2600

0094

秘

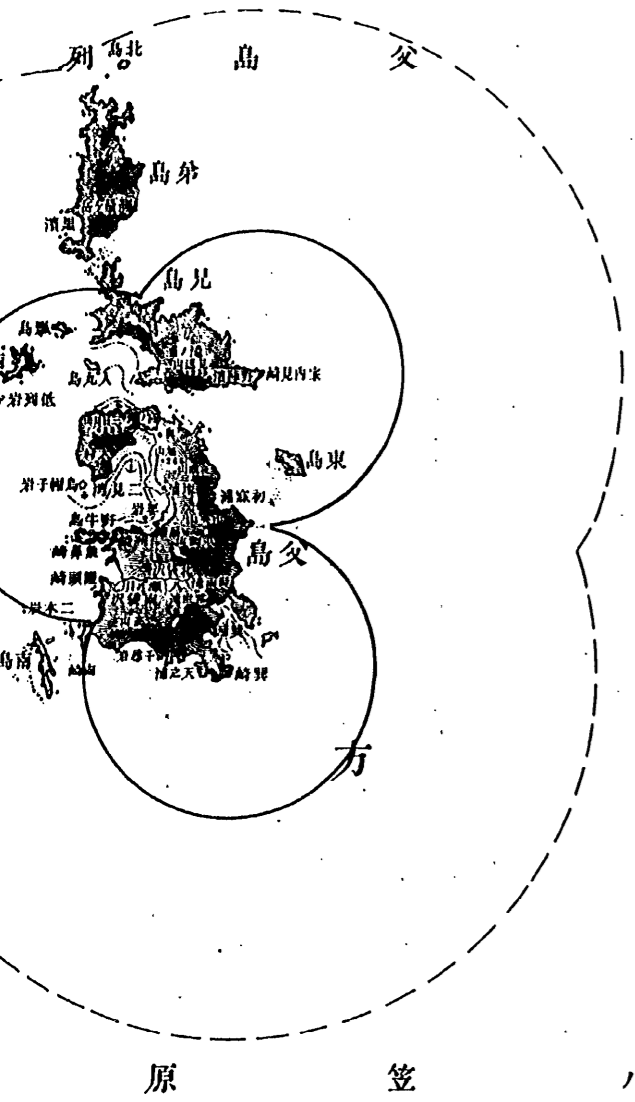
父嶋要塞地帯概見草圖

# 分割撮影ターゲット

分割した 部分の撮 影順序	<table border="1" data-bbox="683 450 1066 741"><tr><td>3</td><td>4</td></tr><tr><td>1</td><td>2</td></tr></table>	3	4	1	2
3	4				
1	2				
分割撮影 した 理由	A 3判以上のため				
<p>上記のとおり分割撮影したことを 証明する</p> <p>7 年 7 月 18 日</p> <p>主務者又は 撮影立会者 坂根嘉和 </p>					

(一其) 圖草見概帶地塞要嶋父

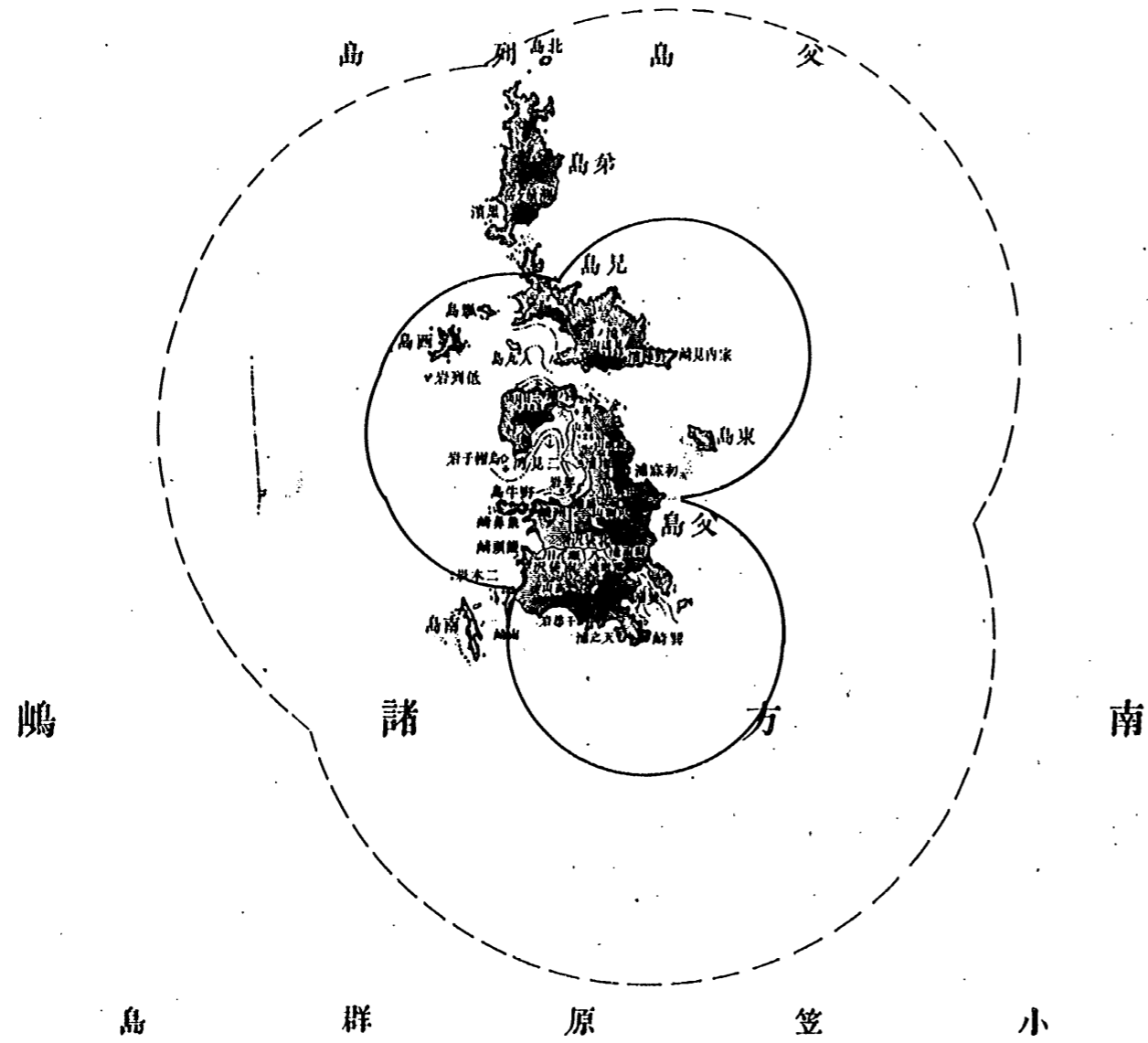
第十五行第三十七段



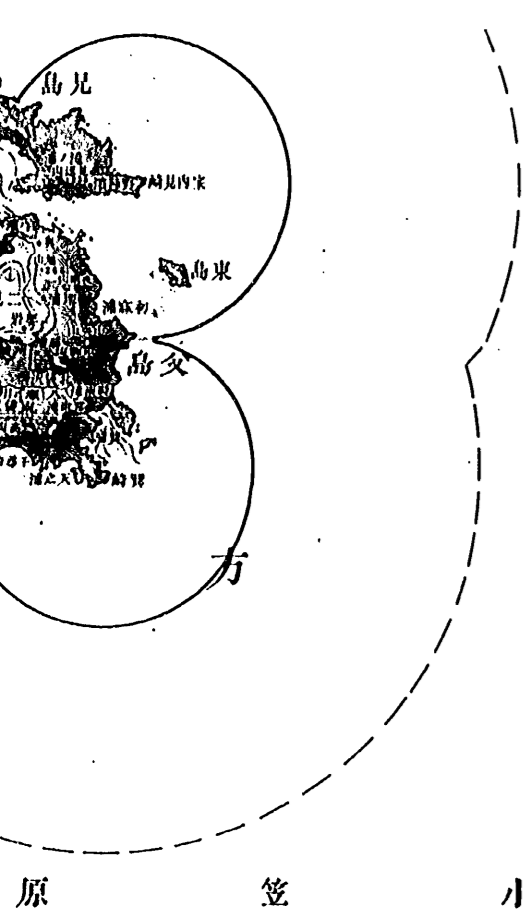
考——地帶適用區域境界線  
 備——第三區境界線

明治二十三年輯製製版同年出版

# (一其) 圖草見概帶地塞要嶋父



備——第三區境界線  
考——地帶法適用區域境界線

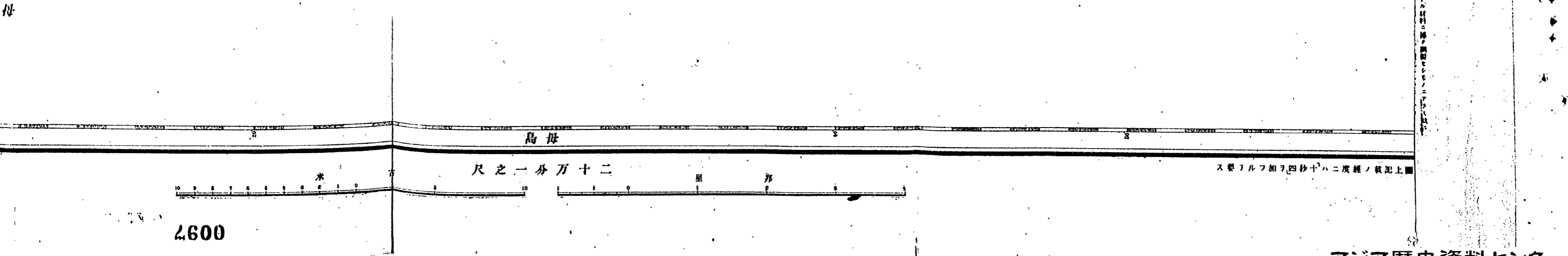


南

原 笠 小

東

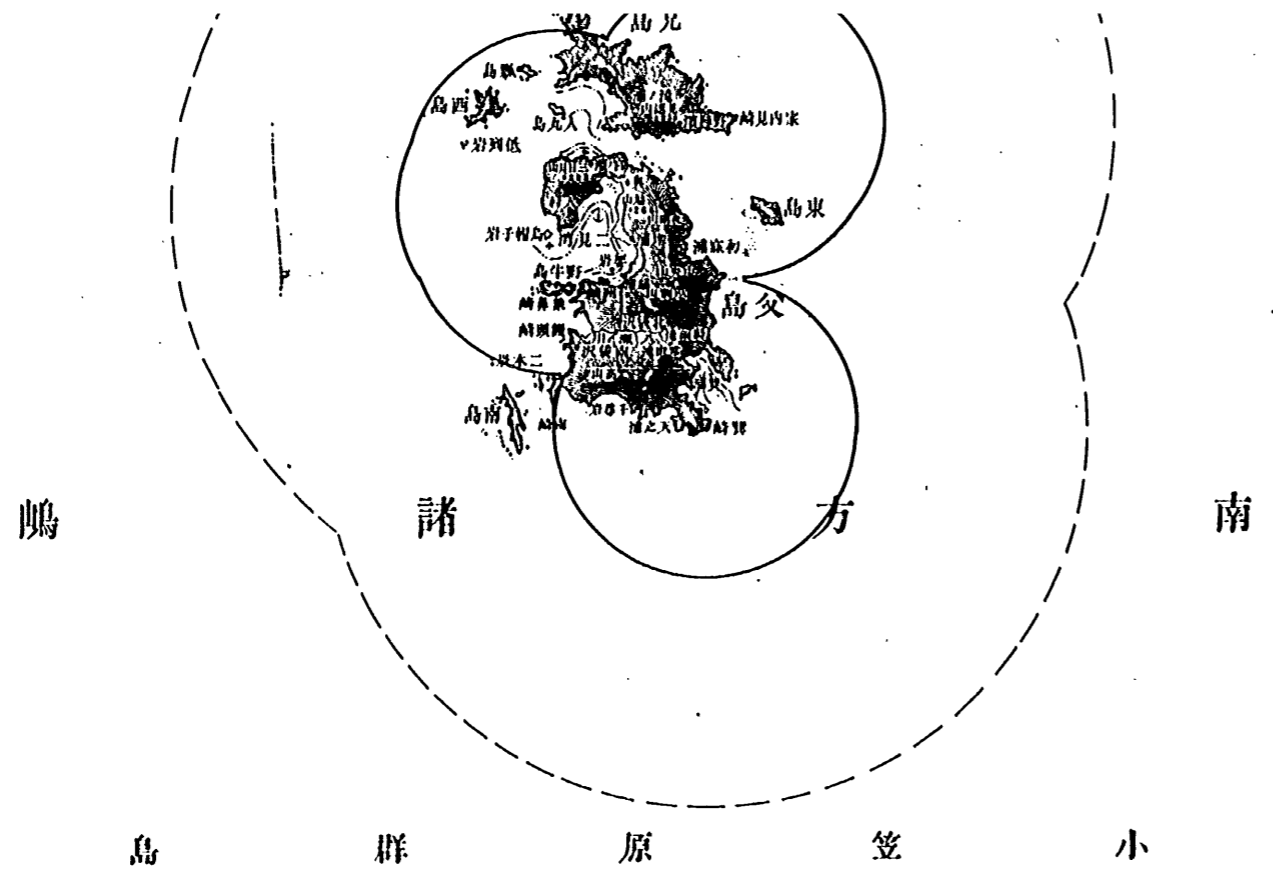
備——第三區境界線  
考——地帶法適用區域境界線



本圖の縮尺は凡そ四分の一に等しく、緯度ノ誤差ハニ度ニ至ルベシトス

備——第三區境界線

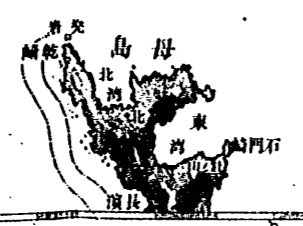
考——地帶法適用區域境界線



島群原笠小

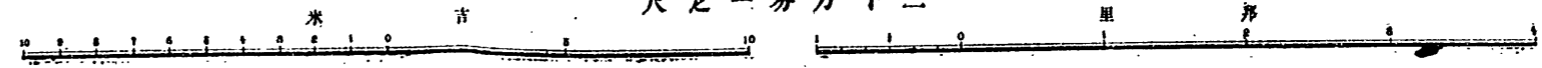
東東

島列島母



島母

尺之一分万十二



2600


陸地測量部

明治二十三年十一月二十四日印刷同十一月二十九日發行 著作權所有印刷兼發行者 陸地測量部

五錢七金價定  
銀壹拾金價定正改


8600

6600

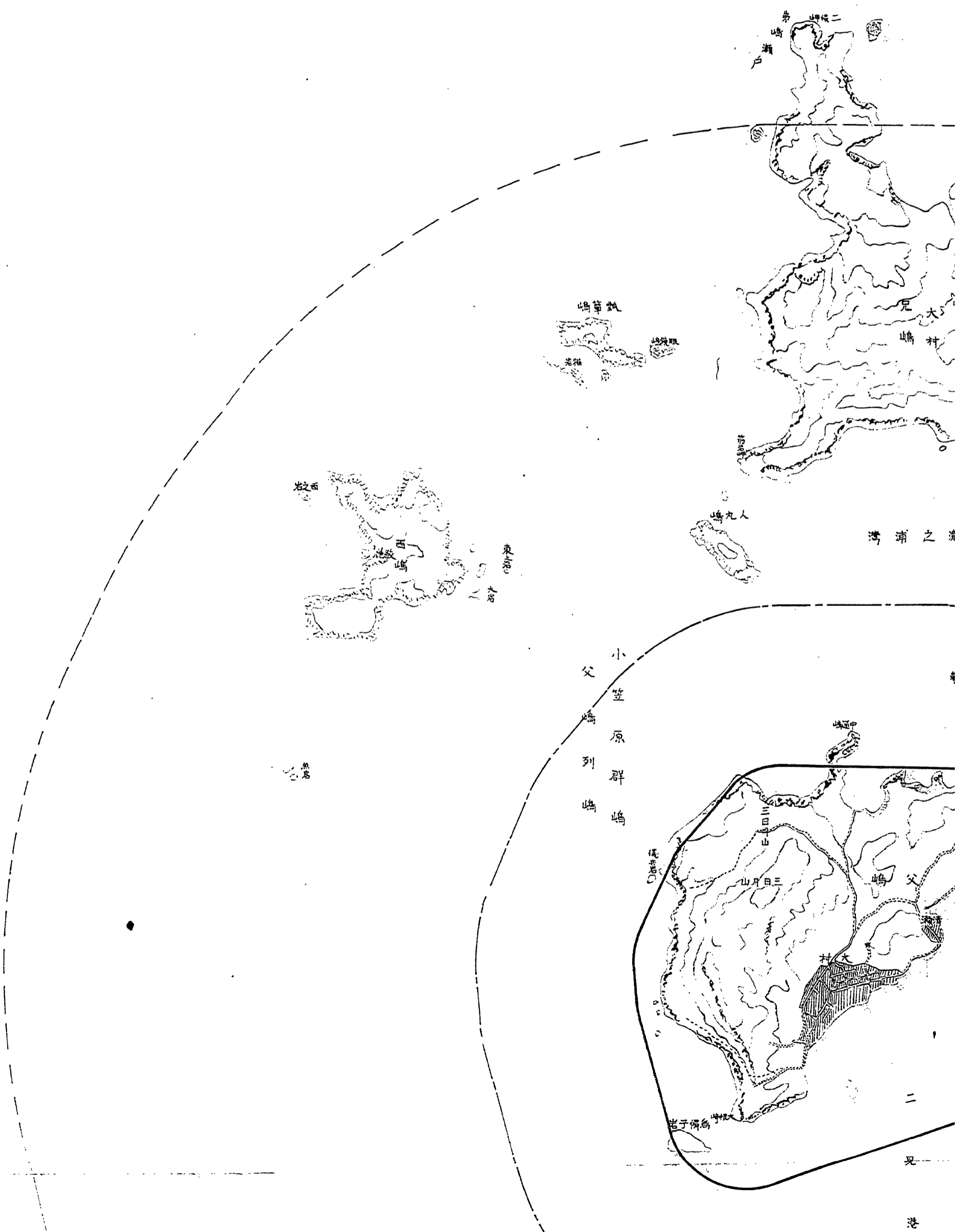




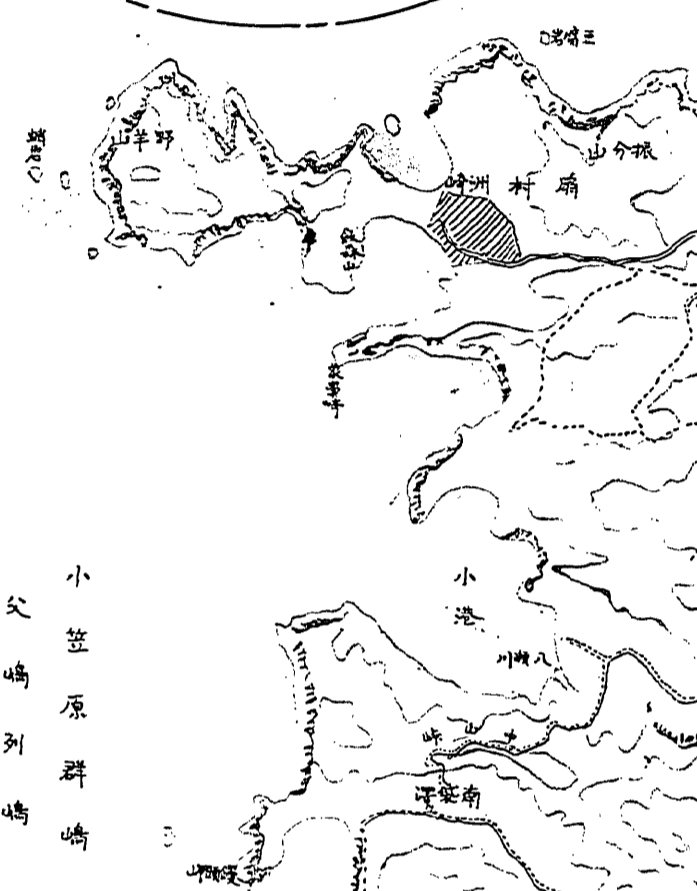
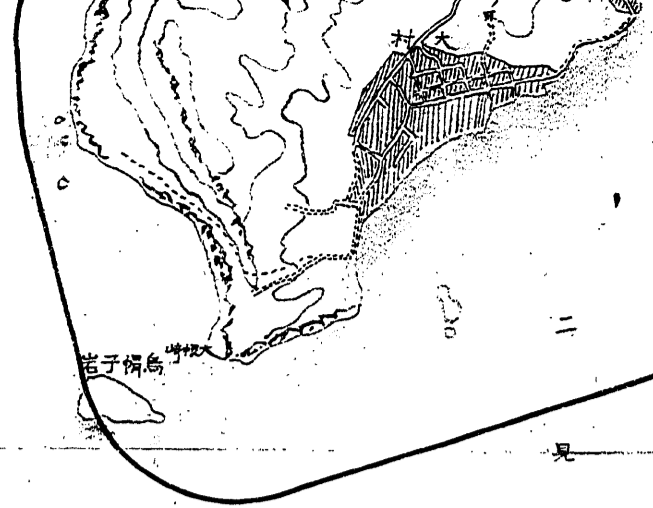
# 分割撮影ターゲット

分割した 部分の撮 影 順 序	<table border="1" data-bbox="671 488 1043 815"><tr><td>7</td><td>8</td><td>9</td></tr><tr><td>4</td><td>5</td><td>6</td></tr><tr><td>1</td><td>2</td><td>3</td></tr></table>	7	8	9	4	5	6	1	2	3	
7	8	9									
4	5	6									
1	2	3									
分割撮影 した 理 由	A 3判以上のため										
<p>上記のとおり分割撮影したことを 証明する</p> <p>7 年 7 月 18 日</p> <p>主務者又は 撮影立会者 坂根嘉和 </p>											

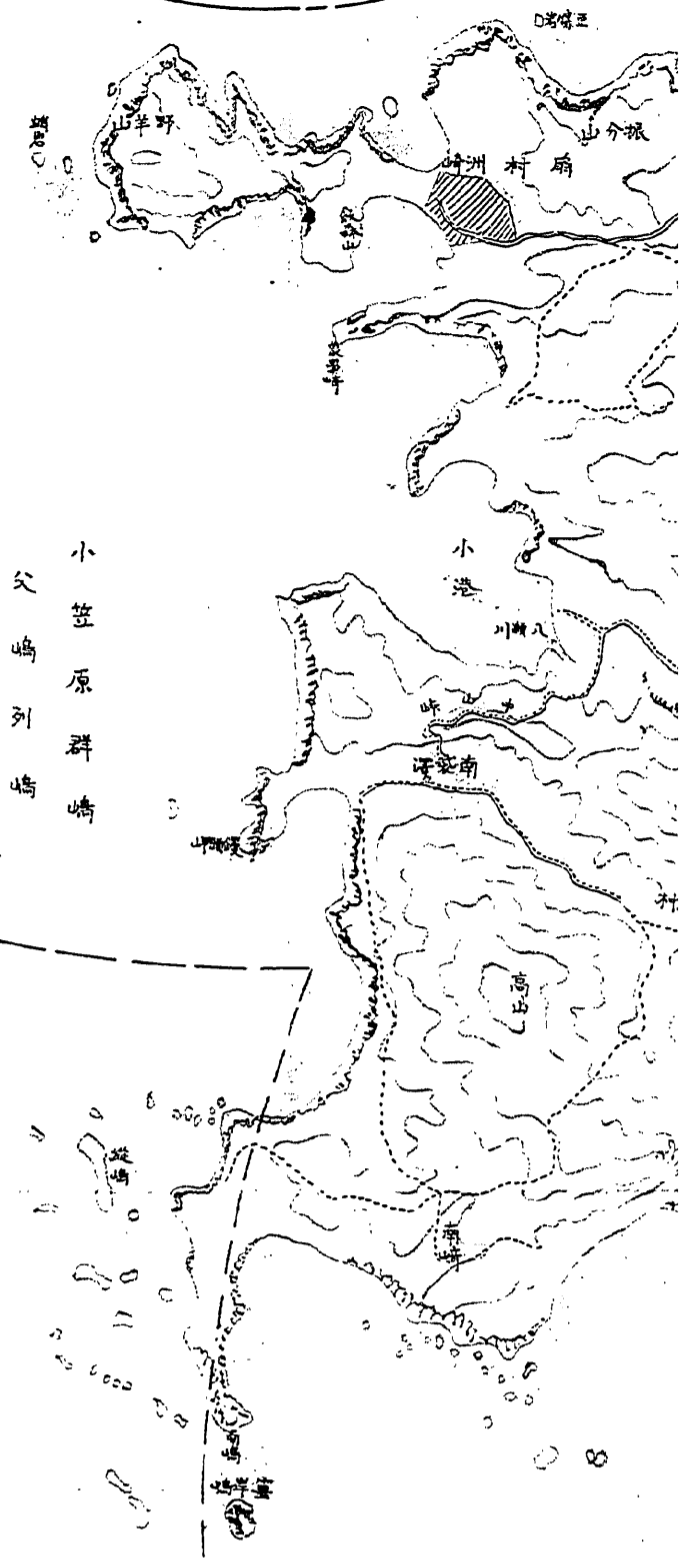
# (二其) 圖草



0100



備  
 第一區境且線  
 第二區境且線  
 考  
 第三區境且線

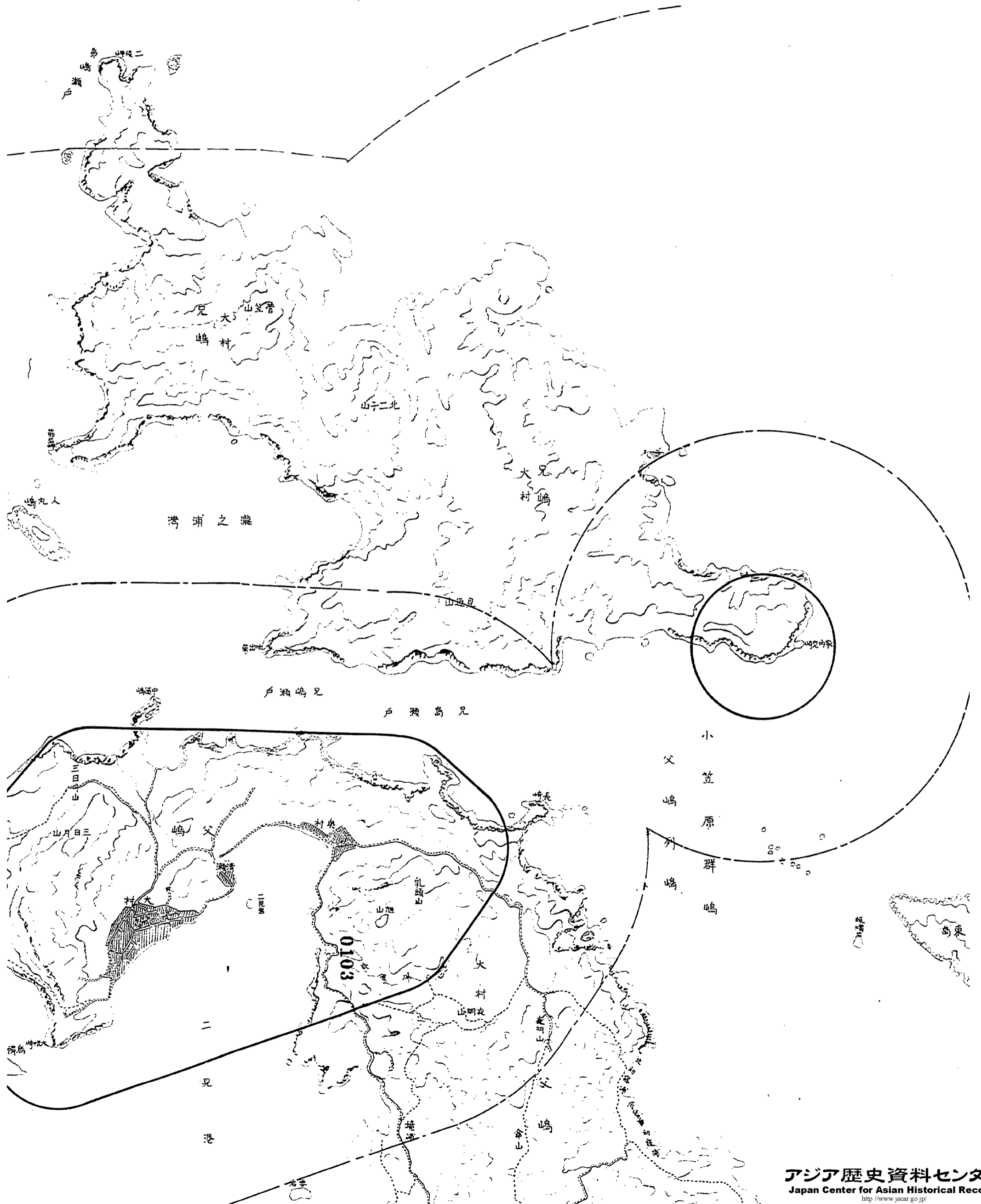


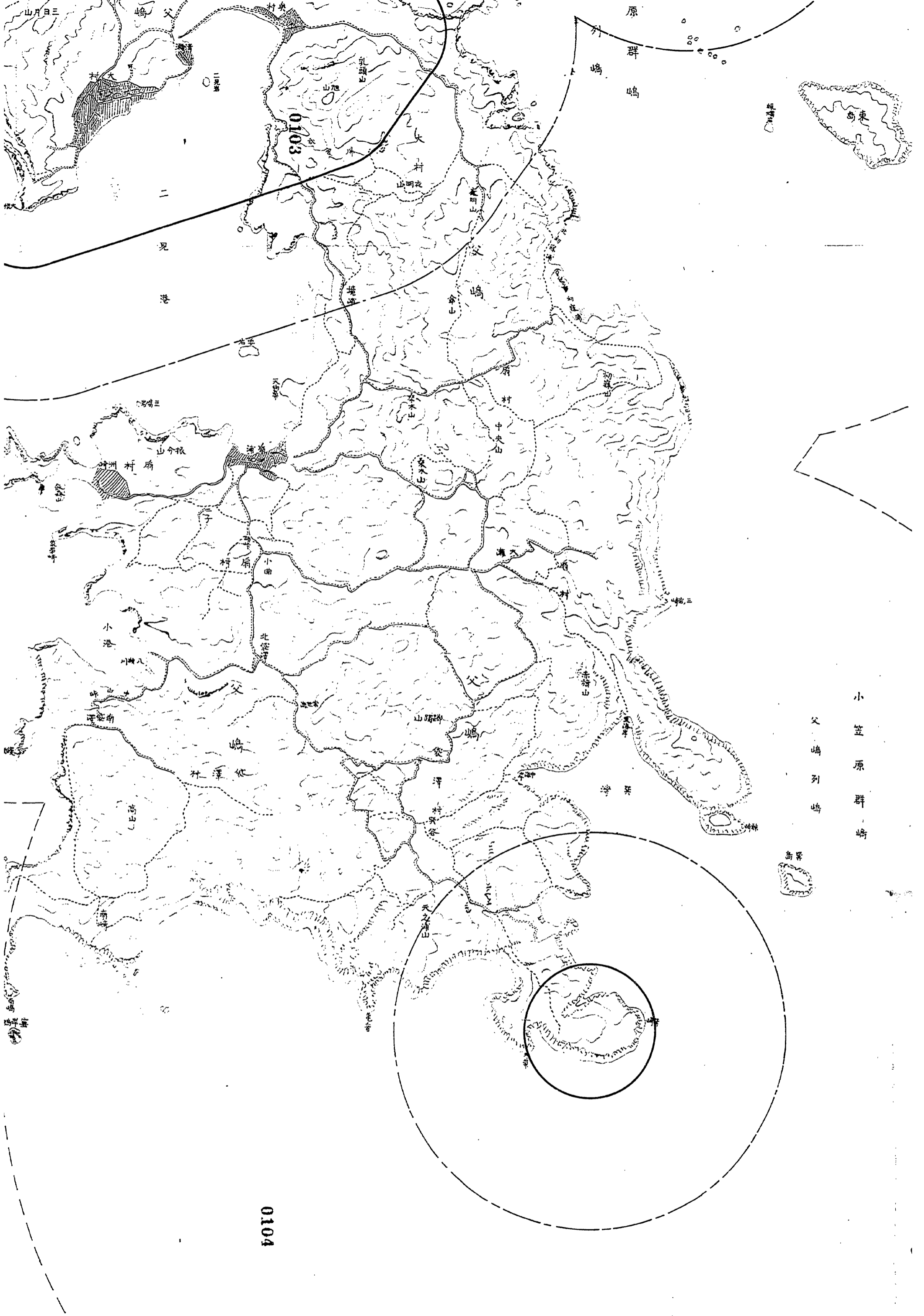
備  
 第一區境界線  
 考  
 第二區境界線  
 第三區境界線

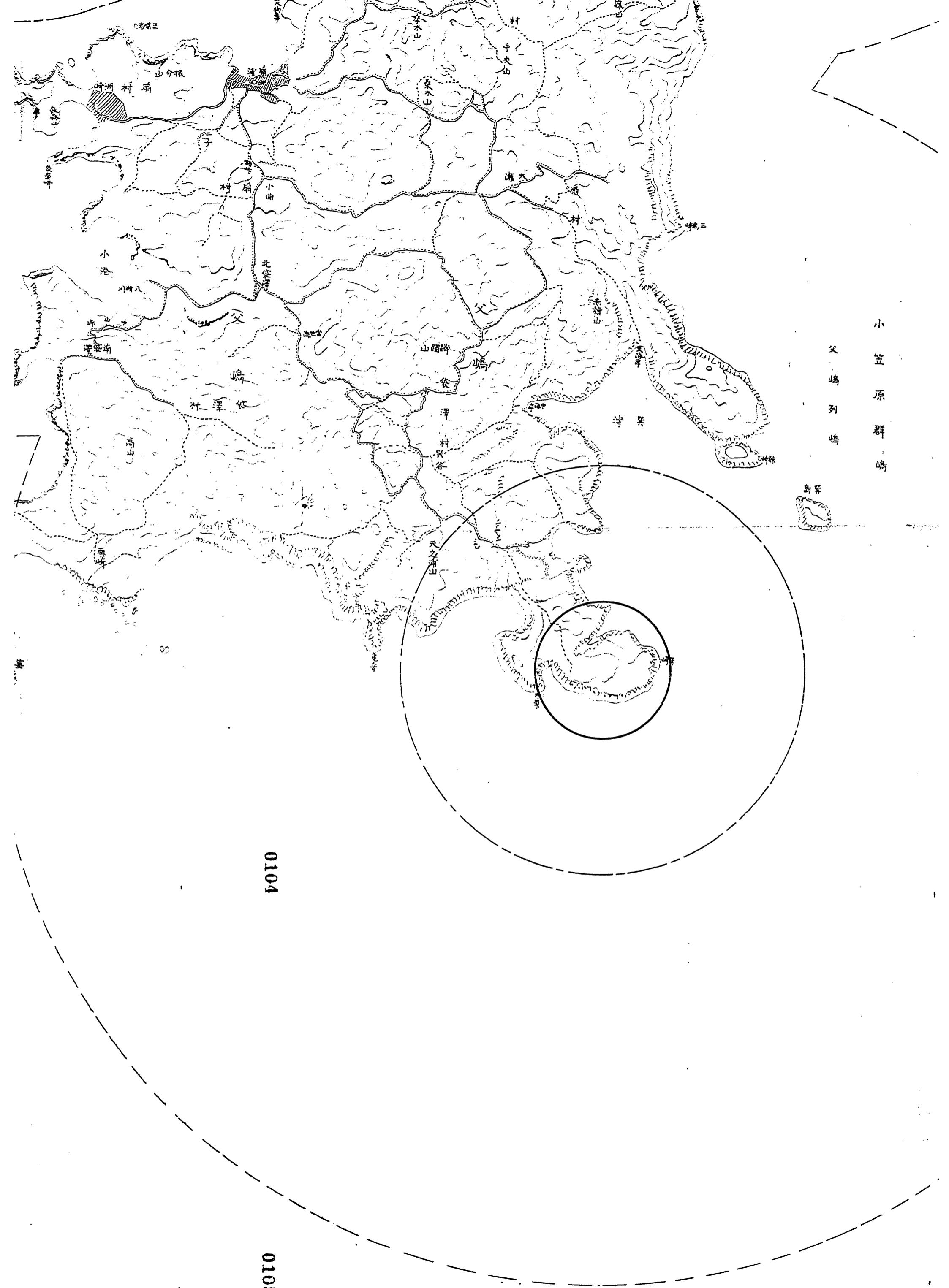
0101

0102

# (其二) 圖草見概帶地塞要嶋父







小笠原群島

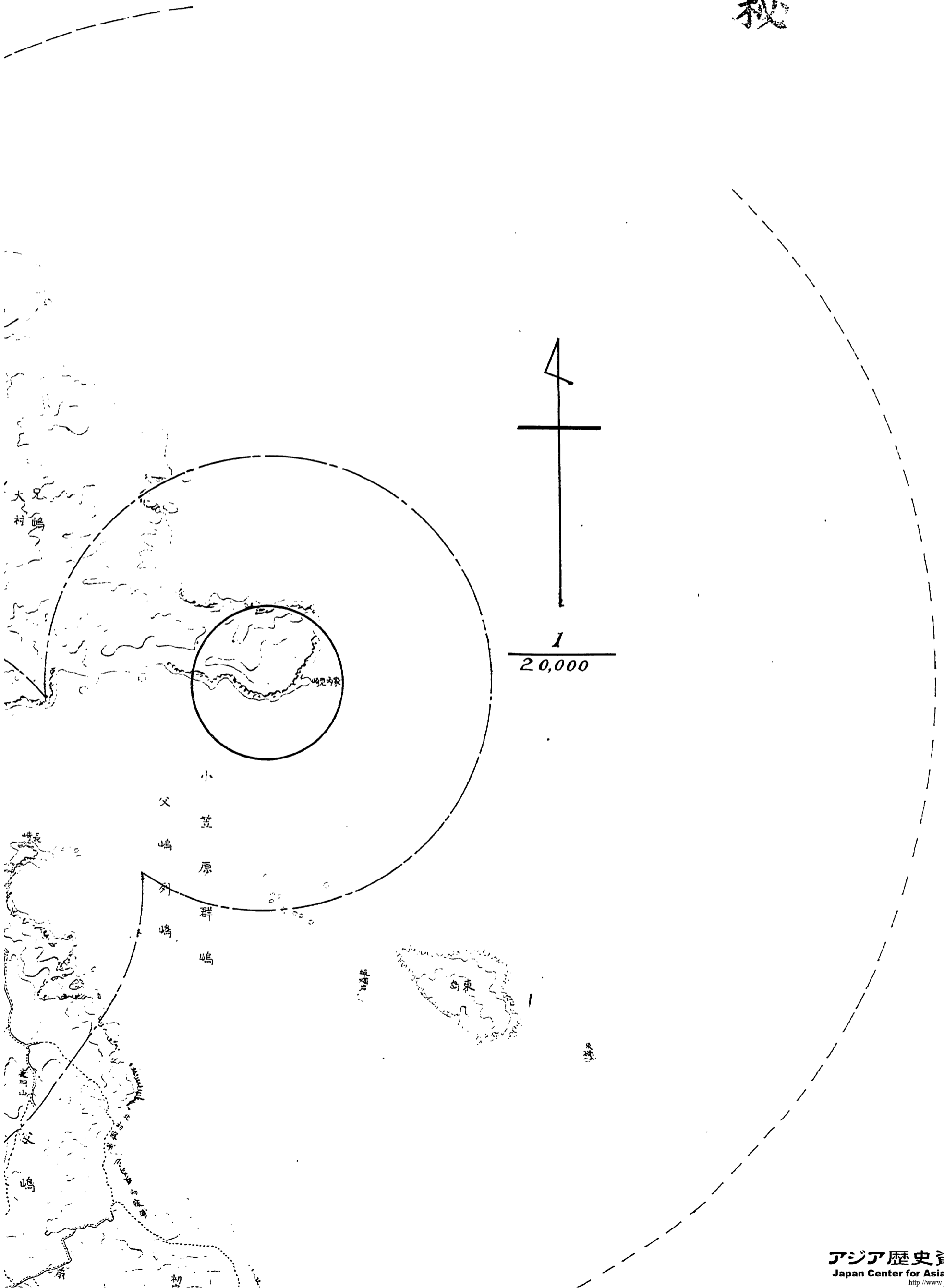
父島列島

0104

0105

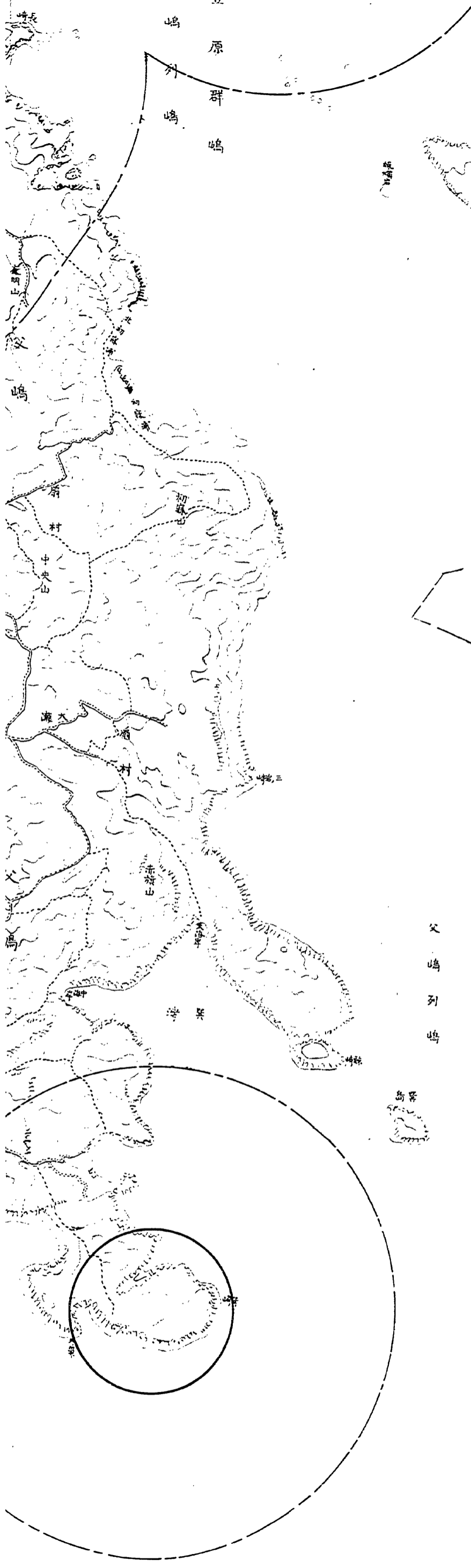
# 父嶋要

秘



0106



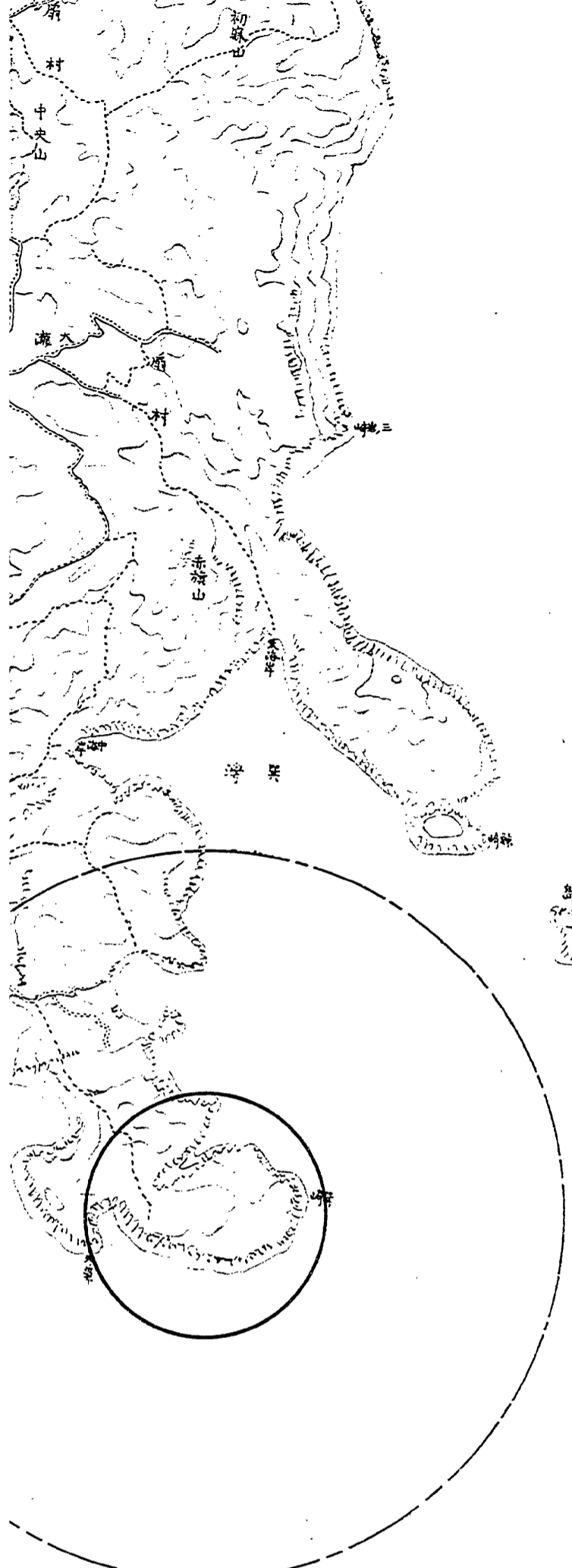


小笠原群島


父島列島

0106

0107



小笠原群島  
父島列島



0107

0108