

陸海

陸海軍省

副官ヨリ 航路標識管理所長(通牒)

経(下) 官廳事務司(金部)

八月二十日附航工第ニ五三六號ヲ以テ申請
相成候首題、件承認相成候也

三五三三

航工第二五三六號

大正十四年八月二十日

航路標識管理所長 野添 愛 善

陸軍大臣 宇垣 一成 殿

申請

壇ノ浦燈臺附屬敷地埋築其他工事ニ關スル件

所管壇ノ浦燈臺敷地ノ一部ヲ東邦電力株式會社所有地ト交換ニ關
 シ該社長ヨリ主務大臣ニ出願ノ處聽許相成今回授受ヲ了シ候處之
 レニ伴ヒ交換受領地ト併セテ從來ノ遞信省用地（滿潮時ハ水面ト
 ナル）ヲ埋立テ別紙圖面竝ニ仕様書ノ通リ事務舎其他建物及工作
 物ノ移轉新築等左記條項ニ依リ施行ヲ要シ候條御許可相成度要塞
 地帶法施行規則第四條ニ依リ此段及申請候也



記

| | | |
|---|----|-------------------------------|
| 一 | 位置 | 山口縣豐浦郡長府町大字前田地内 |
| 二 | 目的 | 壇ノ浦燈臺敷地埋立及營造物ノ移轉、新增築 |
| 三 | 區域 | 面積約壹千參百八拾坪 (別紙圖面ノ通) |
| 四 | 設計 | 別紙仕様書並ニ圖面ノ通 |
| 五 | 期限 | 大正十四年九月一日着手 同十六年八月卅一日落成ノ豫定 |

以上

埋立并ニ護岸石垣工事仕様書

第一 埋立工

一 埋立用土砂ハ指定ノ箇所ヨリ運搬シ護岸石垣工ノ出来スルニ伴ヒ漸次所定ノ高サニ埋築スルモノトス

二 埋立高サハ最大満潮位以上三尺ハ現在燧亭官舎ト同高トス

三 埋立表土ハ不陸無キ様態ク振均スモノトス

第二 護岸石垣工

四 河川及海ニ面スル部分ハ全部埋立地ト同高ノ護岸石垣工ヲ施ス

五 表石垣ハ堅質ノ花崗石間知石ヲ使用シ谷楕ミ線築キトス石垣ハ上部ハ

法高十二尺マテハ控一尺五寸ソレ以下ハ控二尺ノ間知石ヲ用ヒ表面勾

配三分トス

六 石垣ノ築造ハ赤貝ノ指挿ヲ待テ正確ナル遣リ形ヲ取設ケタル上成ルヘ

| | | | | | | | | | | | |
|---------------------------------|---------------------------------|---------------------------------|----------------------|----------------------------------|--------------------|----------------------------------|---------------|----------------------------------|---------------------------------|---------------------------------|--------------|
| ク大石ヲ撰ミテ砂石トナシ目地ハ「モルター」ヲ敷ル各層石ノ左右繼 | 目ハ石巾ノ四分ノ一以上ヲ離隔セシメ削削尻削其油栗石ヲ以テ堅固ニ | 削堅メ間隙ニハ混凝土（配合一、三、六、）ヲ練込ミ小棒ニテ能ク搗 | 固メ天端見地リハ修整ヨク切揃ヘルモノトス | セ積石ノ控裏ニハ設計圖ノ油栗石混凝土ヲ練築シ充分締締メ更ニ裏面ニ | 所定ノ油栗石ヲ丈夫ニ累積スルモノトス | ハ御理ハ設計圖ニ當ヒ所要ノ掘取ヲ爲シ工事中土砂ノ崩壊セサル様前後 | 其相當ノ土圍ヲ爲スモノトス | 凡石垣地盤ノ軟弱ナル場所ハ梯子土砂ヲ加工ス梯子脚木ハ牛松丸太長サ | 一週以上ノモノ皮綱キヲ爲シ積石ノ控ヲ外レサル位置ニ二本并へ算盤 | 木ハ一尺五寸間ニ土盛木ニ敷ニ飯込ミ釘止メトス間隙ニハ油栗石ヲ詰 | 堅メ目潰砂利ヲ充填スヘシ |
|---------------------------------|---------------------------------|---------------------------------|----------------------|----------------------------------|--------------------|----------------------------------|---------------|----------------------------------|---------------------------------|---------------------------------|--------------|

一、石垣ハ野面石控ニ尺二寸以上ヲ使用シ一分法リトス空槽ミ合端玄
翁指合セトス

一、石垣ノ天端ハ巾二尺五寸トシテ厚サ五寸筋リ混凝土（配合一、三、
六、）ヲ施シ波瀾ノ爲メ沈割ヲ筋クモノトス

一、河川ノ下流ニ沿接スル部分延長拾五間ハ河水衝激ノ爲メ根元ヲ掘ラ
ル、戻アルヲ以テ根固メ工トシテ根巻キ張石工ヲ施ス張石ハ控一尺

二寸以上ノ野面石ヲ用ヒ合端「モル多」内部潮氣石混凝土トス

一、石垣ノ根元ニ三尺毎ニ徑二吋ノ節抜竹ヲ埋込ミ裏面ノ排水用トス

一、埋立地適當ノ位置ニ排水用ノ土管（内徑八寸）ヲ布設ス土管ハ品質

上等ノ藥付焼キシテ繼目ハ「モル多」使ヒトス

一、溜溝ハ内法二尺五寸方深四尺トシ混凝土造（配合一、二、四、）トス

建物其他移轉及新築工事示板書

一 位置

整定ノ位置ニ於テハ其儘遺影狂ヒ無キ様堅固ニ取計ケノ事

一 木造建物

建物厨キ壊シニ際シテハ仕口其儘破損セサル様町階ニ解方爲シ木部

ハ下ク洗ヒノ上各御意ニ應ジ散亂セサル様一纏ト爲シ移轉現場ニ運

搬スヘシ骨及建具類ハ兩面ニサラサレサル様在野ノ事

基礎ハ地盤面ヨリ勝サ三尺堀下ケ大軒ヲ以テ充分ニ掘削メ掘柴石巾

掘石下二尺荷持柱下三尺其間其他ハ一尺五寸角トシ毎一尺毎ニ掘削メ

ノ上現在建物並石掘出来得ル高さ掘上ノ量「ト」爲シ石不墜無ク

在來ニ依ヒ掘削ケノ事

建方ハ在來通り堅固ニ杜ヒ無ク組立テ腐朽又ハ破損ノ箇所ハ在來品

ニ準シ新品取替へ原工等左百工等其在來池ノ町等ニ施工ノ部
建具類及壁其破損ノ箇所ハ在來池ノ管等ノ部

ニ採瓦倉庫

此及小築類其瓦其部置ノ部ノ町等ニ地方ニシ有及類瓦ニ部奉ノ「セ
ルタル」ハ極劣ス事

基礎ハ面即探サ迄堀下ケ高面メ潮栗石巾三尺既二尺トシ混成土調合

一、二、六、七、七寸巾一尺九寸打子在此部ヲ壁石柱爲スヘシ

類瓦ハ既及高サ其在來池ノトシ表層ハ管第一節類瓦ヲ使用シ其部

トシテ古類瓦ヲ使用調合一、三、「セタル」ニテ柱立テ積石其他

管等ケノ部

小築類、瓦葺其部其部置取替等其部置シ其工ノ部

ニ外池及排水等ハ御指定地ニ施工ノ部


一 瓦斯發生爐其他機械類ハ現在進リ基礎其進築造ノ上移轉シ機械ヲ生シ

タル場合ハ夫々復舊ノ事

一 其移築新築ハ新屋コンクリート造トシ瓦葺蒸造所増ハ木造ニテ在來

ニ在シ施工ノ事


分割撮影ターゲット

| | | | |
|---|---|---|---|
| 分割した 部分の撮 影 順 序 | <table border="1" data-bbox="676 539 1145 792"><tr><td data-bbox="676 539 906 792">1</td><td data-bbox="906 539 1145 792">2</td></tr></table> | 1 | 2 |
| 1 | 2 | | |
| 分割撮影 した 理 由 | A 3 判以上のため | | |
| <p data-bbox="252 1218 1318 1379">上記のとおり分割撮影したことを 証明する</p> <p data-bbox="368 1536 919 1615">6 年 9 月 6 日</p> <p data-bbox="517 1733 815 1794">主務者又は</p> <p data-bbox="517 1890 1422 1989">撮影立会者 加部東 保夫 </p> | | | |

1895

留録

分割撮影ターゲット


| | | | | |
|---|--|---|---|---|
| 分割した 部分の撮 影 順 序 | <table border="1" data-bbox="694 461 1018 824"><tr><td>3</td></tr><tr><td>2</td></tr><tr><td>1</td></tr></table> | 3 | 2 | 1 |
| 3 | | | | |
| 2 | | | | |
| 1 | | | | |
| 分割撮影 した 理 由 | A 3 判以上のため | | | |
| <p>上記のとおり分割撮影したことを 証明する</p> <p>5 年 9 月 6 日</p> <p>主務者又は</p> <p>撮影立会者 加部東 保夫 </p> | | | | |

1397

1398

1399

分割撮影ターゲット

| | | | | | |
|--|---|---|---|---|---|
| 分割した 部分の撮 影 順 序 | <table border="1" data-bbox="715 501 1078 801"><tr><td>3</td><td>4</td></tr><tr><td>1</td><td>2</td></tr></table> | 3 | 4 | 1 | 2 |
| 3 | 4 | | | | |
| 1 | 2 | | | | |
| 分割撮影 した 理 由 | A 3判以上のため | | | | |
| <p>上記のとおり分割撮影したことを 証明する</p> <p>5年 9月 6日</p> <p>主務者又は</p> <p>撮影立会者 加部東 保夫 </p> | | | | | |

1401

1400

1402

1403


1402

奉 七四


本件水面埋立出願ハ當要塞防
禦上ニハ支障無之ト認メ候
追テ出願地ハ別紙附圖ノ通
當要塞地帯第二區ニ付申候

大正拾四年九月八日

下關要塞司令官 福田彦助



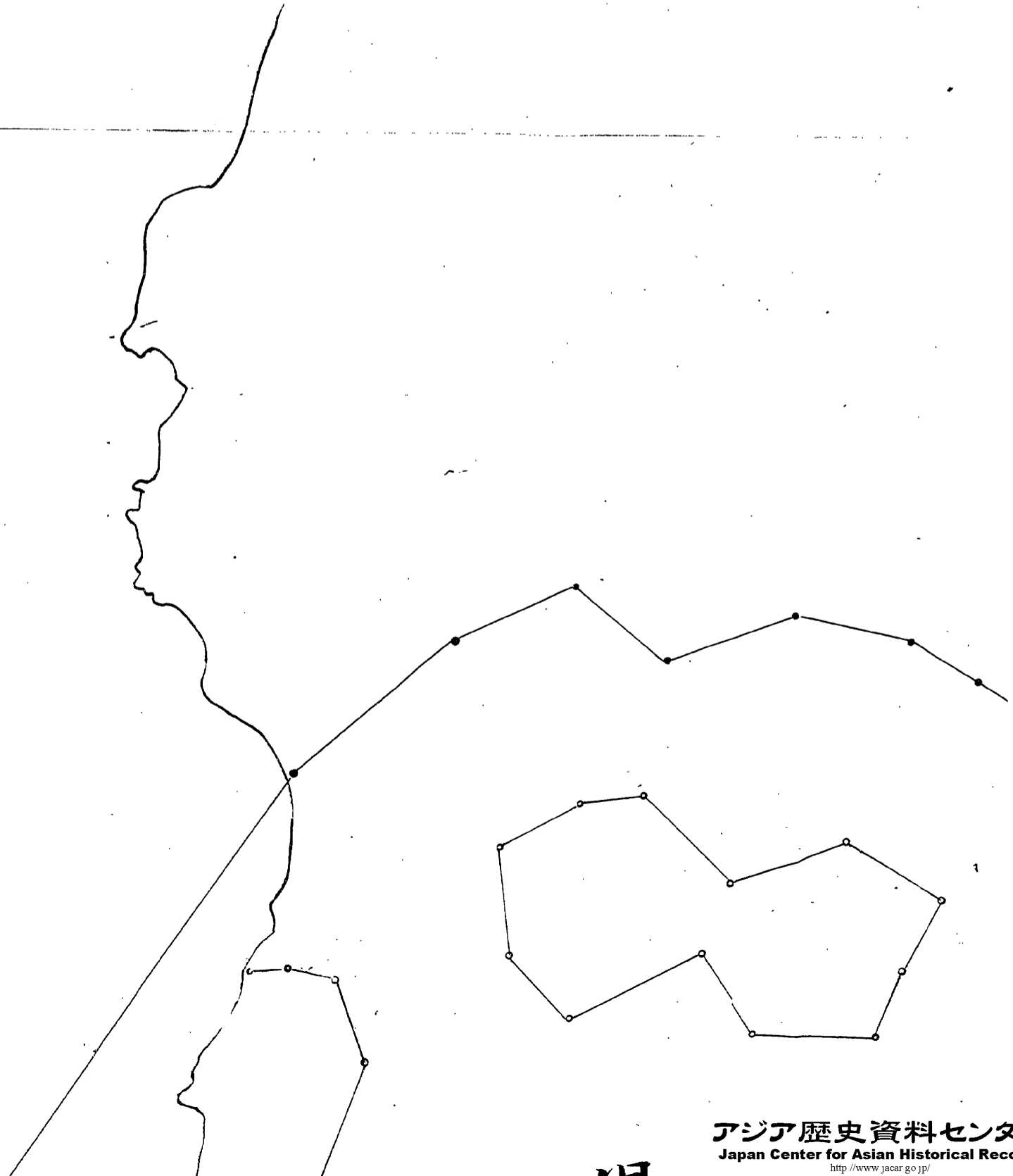
分割撮影ターゲット

| | | | | | | | |
|---|--|---|---|---|---|---|---|
| 分割した 部分の撮 影順序 | <table border="1" data-bbox="671 488 1002 857"><tr><td>5</td><td>6</td></tr><tr><td>3</td><td>4</td></tr><tr><td>1</td><td>2</td></tr></table> | 5 | 6 | 3 | 4 | 1 | 2 |
| 5 | 6 | | | | | | |
| 3 | 4 | | | | | | |
| 1 | 2 | | | | | | |
| 分割撮影 した 理由 | A3判以上のため | | | | | | |
| <p>上記のとおり分割撮影したことを 証明する</p> <p>6年 9月 6日</p> <p>主務者又は 撮影立会者 加部東 保夫 </p> | | | | | | | |

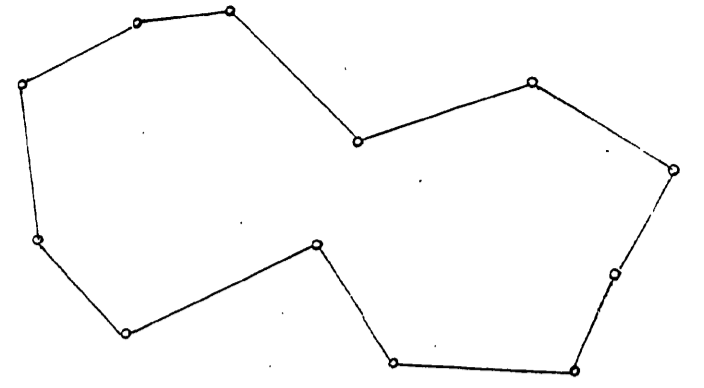
見草圖



$\frac{1}{20,000}$



1405



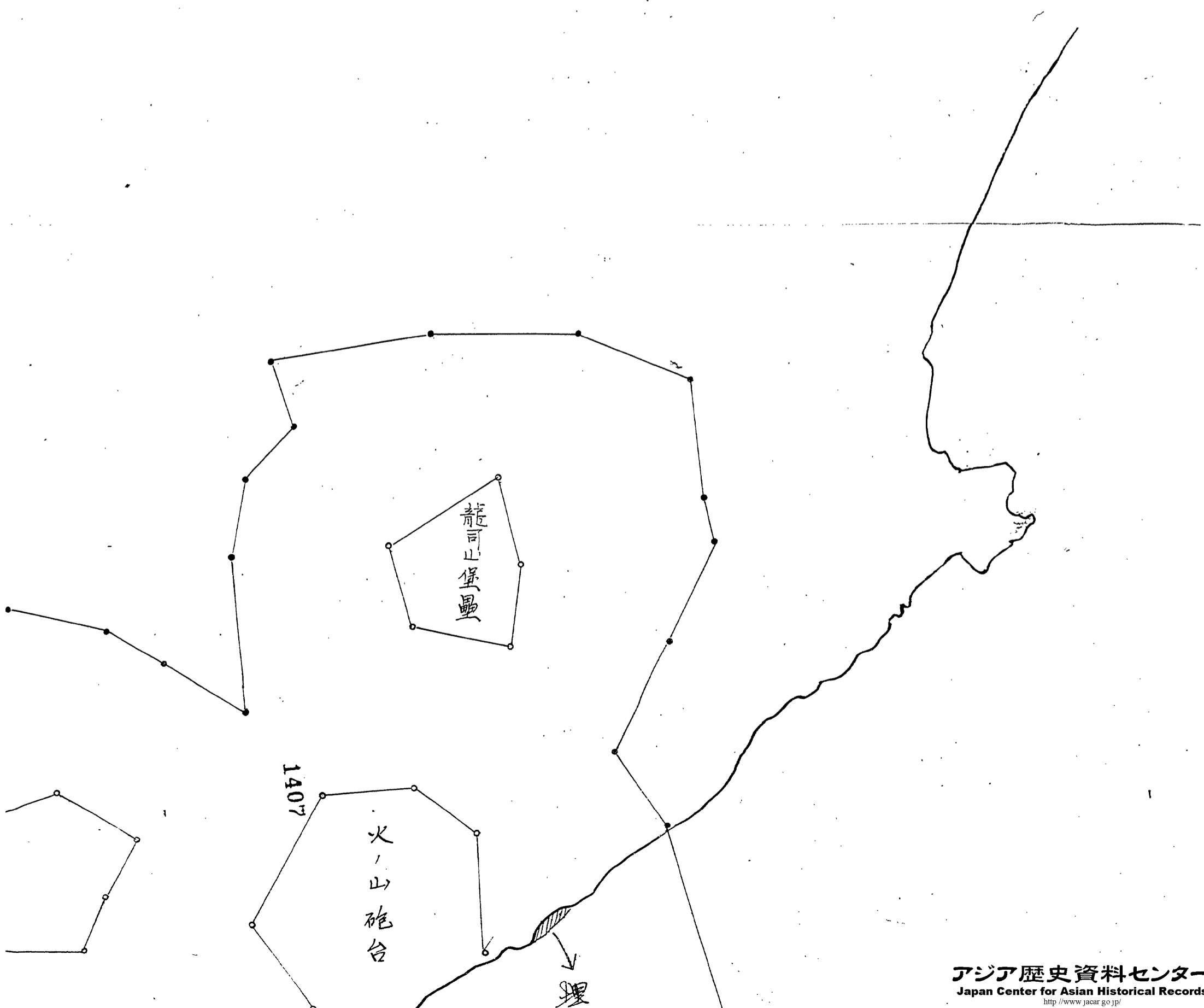
下 関 市

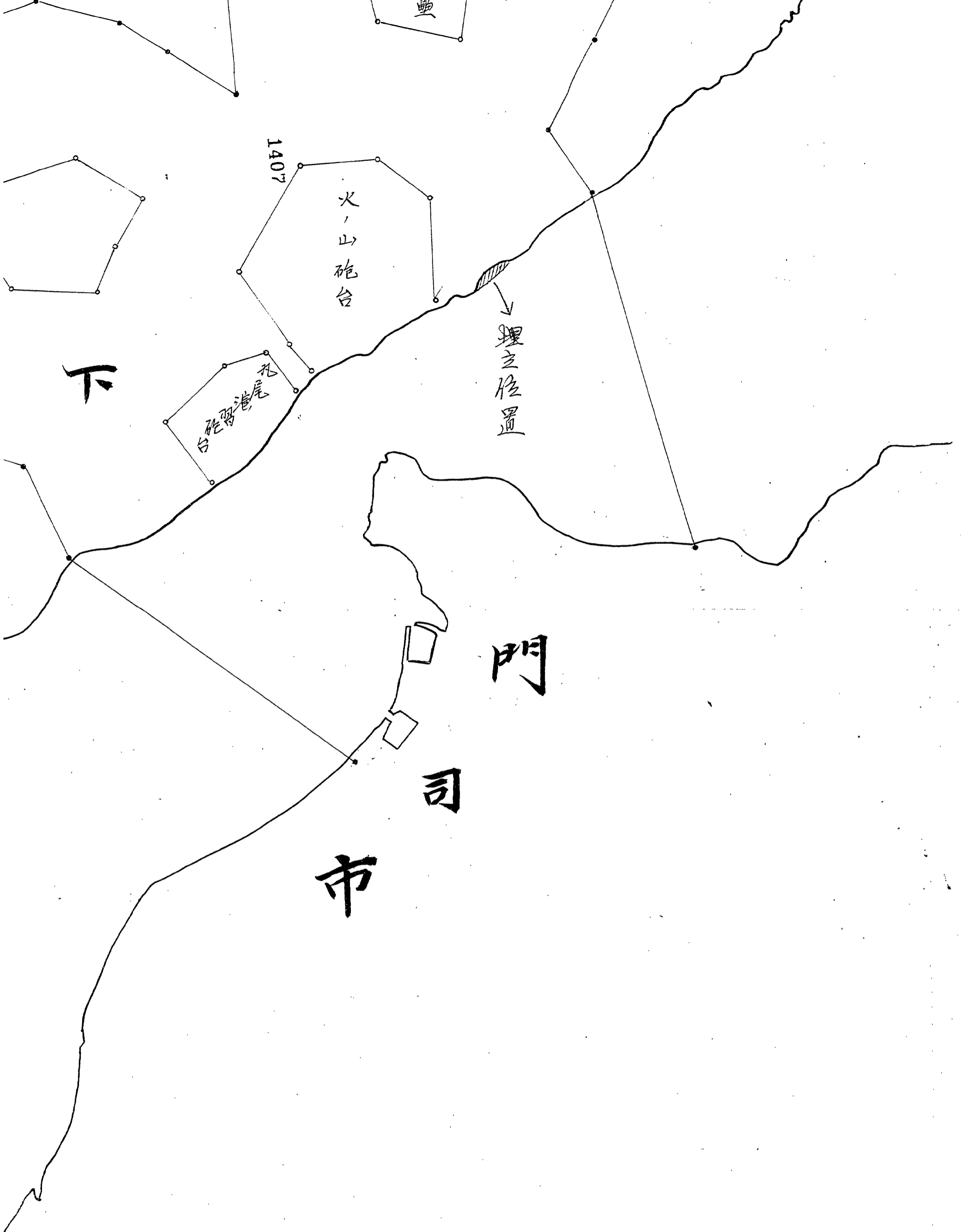
彦

島

町

關要塞地帶概見



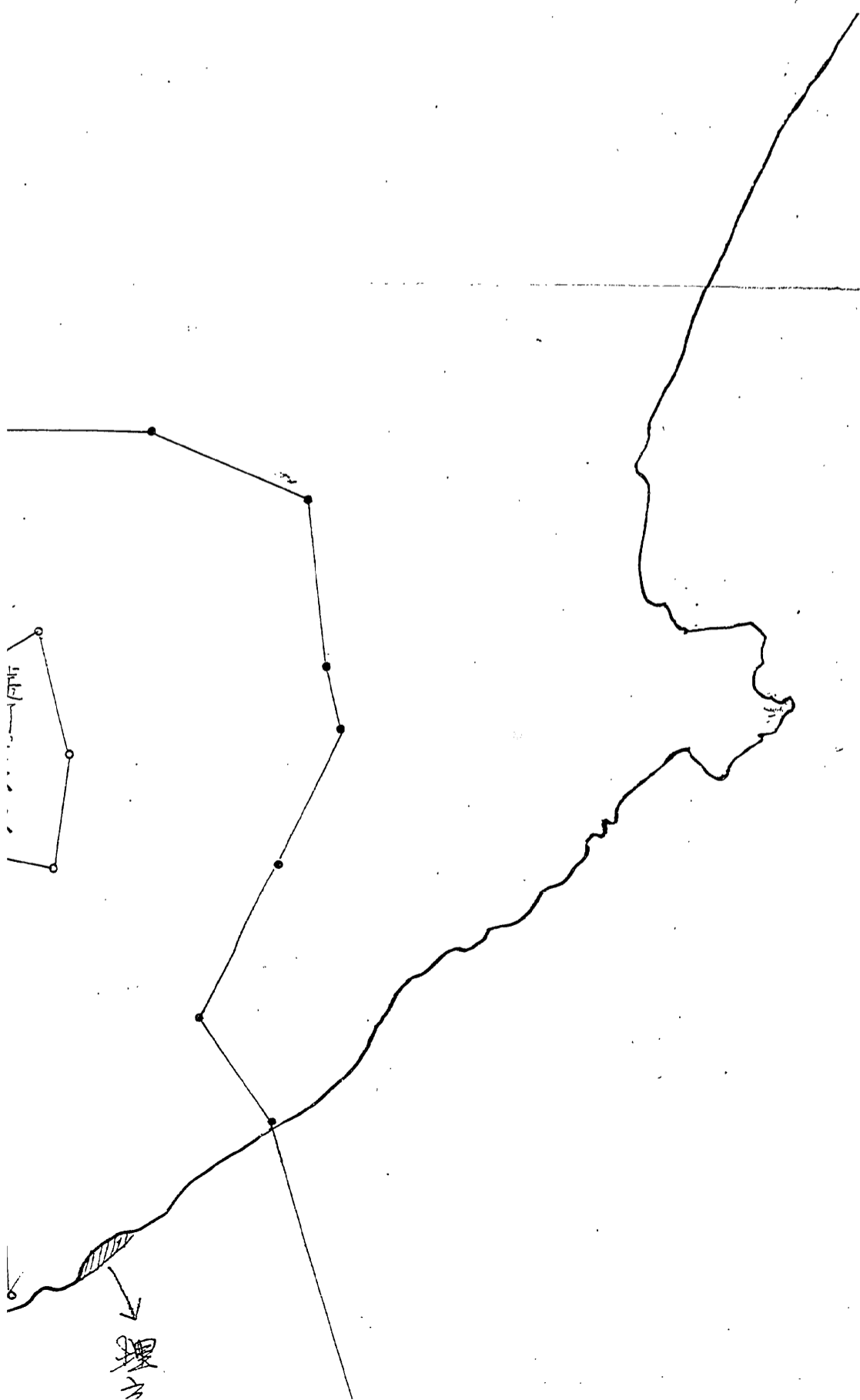


1408

下關要塞地

附圖第一

秘



1409



門

門