

第一六一

大 臣	主 務 局
受 領 番 號	受 領 番 號
昭 和 年 月 日	昭 和 年 月 日
昭 和 年 月 日	昭 和 年 月 日

提 出	提 出
昭 和 年 二 月 廿 八 日	昭 和 年 二 月 廿 八 日
昭 和 年 二 月 廿 八 日	昭 和 年 二 月 廿 八 日

大 臣	主 務 局
受 領 番 號	受 領 番 號
昭 和 年 月 日	昭 和 年 月 日
昭 和 年 月 日	昭 和 年 月 日

大臣 委

次官 委

高級 副官

主務副官

主務課員

書記官

審案 筆記者

件 名 滿洲及朝鮮地圖秘密解除件

受 領 番 號 密受第二〇八號

起元應(課)名 參謀本部

政務次官 回付 決裁前連帶 軍事



文書圖書 回覽課名



副官ヨリ官房(各掛分添付)省内各局長
軍事調査部長(各課分添付)へ通牒

昭和八年三月諺製參謀本部發行機秘(密地圖)一覽圖
ニ示ス滿洲及朝鮮地圖中別紙(解秘地圖)一覽表其ハ
其三^{如秘}秘密ヲ解除セラレシニ^{就テハ}解秘處置ノ為必要ナルニ
付解秘圖全部ヲ取纏メ返納目錄ニ通テ附シ三月十五日
迄ニ官房へ返納相成度

進而解秘後必要ノ向ハ圖書室ヨリ借用セラレ度又解
秘地圖ハ陸地測量部ヨリ逐次拂下發賣セシメラルヘキニ
付申添テ

陸密第一二四號

昭和十年三月四日

副官ヨリ技術本部長、航空本部長、築城部本部長、

軍馬補充部本部長、兵器本廠長、造兵廠長官、

經理學校長、軍醫學校長、憲兵司令官、高等軍法

會議法務官、衛生材料廠長、軍用鳩調査委員長、

千住製絨所長、獸醫學校長、被服本廠長

糧秣本廠長、運輸部長、給養史編纂委員長へ通牒

昭和八年三月諺製參謀本部發行機(秘)密地圖一覽圖示ス

滿洲及朝鮮地圖中別紙(解秘地圖一覽表其一、其二)

如ク秘密ヲ解除スレニ付左記ノ通取計相談度依命

通牒ス

進而解秘後ハ陸地測量部ヨリ逐次一般ニ排下發賣セシメ

陸地測量部

ラルルニ付申添フ

左

詔

陸密第一二四號 昭和十年三月四日

一、現在配布ヲ受ケ保管シアルモノハ秘印並其番號ヲ抹殺
「秘印」ヲ標示ス

二、滿洲國領域内及滿洲國領域ヲ含ム地圖ニ限リ左右兩
側圍郭ノ外側縱ヨリ切取り該部分ニ圍名及番號ヲ
記入シ速カニ本省ニ返納スルモノトス

尚圍郭外ニ備考其他日本年號及日本官廳名等ノ
印刷シアルモノハ該部ヲ切取ルモノトス

三、前項ニヨリ處理セル地形圖ニシテ方眼ヲ有スルモノハ軍部
以外ニ使用スルヲ得ス

説明ターゲット

次の原稿

不鮮明

0811~0812

3年 11月 29日

主務者又は

撮影立会者

加部東保夫





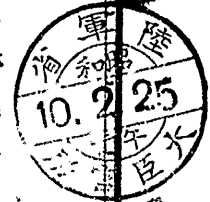
陸軍省 密受第ニノ八號

參謀本部 參密第三六號第六


滿洲及朝鮮地圖秘密解除ノ件通牒

昭和十年二月廿三日 參謀本部總務部長 山田乙

陸軍次官 橋本 虎之助 殿



陸軍



昭和八年三月調製參謀本部發行機(秘)密地圖一覽圖ニ示ス滿洲及朝鮮地圖中別紙(解秘地圖一覽表其二三)ノ如ク秘密ヲ解除セラレシニ付左記ノ通り取計相成度依命通牒ス

追テ別紙解秘地圖一覽表其(一)滿洲十萬分一(中斜線ヲ施セル部分ハ解秘地區ニシテ近ク秘密地區(國境外)ヲ削除シ陸地測量部ヨリ一般ニ發行スル豫定ナリ從テ現用地圖ハ秘密地區(國境外)ヲ含ムヲ以テ從前ノ通り秘密圖トシテ取扱フモノト承知セラレ度爲念申添フ

左記

一、現在配布ヲ受ケ保管シアルモノハ秘印並其番號ヲ抹殺シ「解秘」ヲ標示ス

一 滿洲國領域内及滿洲國領域ヲ含ム地圖ニ限リ左右兩側國界ノ外側縦
 ヲリ切取ルモノトス
 尙國界外ニ備考其他日本年號及日本官廳名等ノ印刷シアルモノハ該
 部ヲ切取ルモノトス
 邊ヲ解秘地圖ハ陸軍測量部ヨリ逐次一般ニ拂下發賣セシメラル
 前項ニヨリ處理セル地形圖ニシテ方眼ヲ有スルモノハ軍部以外ニ使
 用スルヲ得ス

次官ヨリ外務次官、拓務次官、滿蒙學術調査
研究團長、東亞考古學會長へ通牒

滿洲及朝鮮地圖中別紙（解秘地圖一覽表其（其三））
如ク秘密ヲ解秘セラレシ付左部ノ通取計相成度依
命通牒候也

進而別紙解秘地圖一覽表其（一）滿洲十方分（圖中）
斜線ヲ施セル部分ハ解秘地区ニシテ近ク秘密地区（國境外）
ヲ削除シ陸地測量部ヨリ一般ニ發行スル豫定ナリ從テ
現用地圖ハ秘密地区（國境外）ヲ含ム以テ從前ノ通
秘密圖トシテ取扱フモ未承知セラレ度為念申添候

五

陸密第一二五號

昭和十年三月四日

一、現在貸與ヲ受ケ保管シアルモノハ秘印並其番號ヲ標
 殺シテ解秘シテ標示ス

二、滿洲國領域内及滿洲國領域ヲ含ム地圖ニ限リ左右兩
 側圍郭ノ外側縱線ヨリ切取リ該部ニ圖名並番號
 ヲ記入シテ取纏メ陸軍省ニ返納スルモノトス

尚其他ノ圖郭外ニ備考其他日本年號名及日本官
 廳名等ノ印刷シテハ切取ルモノトス尚解秘圖ハ

陸地測量部ヨリ逐次一般ニ拵下發賣セシメラル

米前項ヨリ處理ヤル地形圖ニテ方眼ヲ有スルモノニ
 以外使用スルヲ得ス

次官ヨリ 朝鮮總督、遼東州廳長官、南滿洲

鐵道株式會社總裁、京都帝國大學總長へ通牒

滿洲及朝鮮地圖中別紙(解秘地圖)一覽表其(其二)ノ

如ク秘密ヲ解除スレシニ付左記ノ如ク處理相成度實

施細部ニ就テハ「朝鮮軍司令部」ヨリ指示ヲ受ケラレ度

依命通牒候也

進而別紙解秘地圖一覽表其(一)滿洲中(一)圖中斜

線ヲ施ス部分ハ解秘地区ニシテ近ク秘密地区(國境外)

ヲ解除シ陸地測量部ヨリ一般ニ發行スル豫定アリ從

テ現用地圖ハ秘密地区(國境外)ヲ含ラシテ從前ノ

通秘密圖トシテ取扱フモノト承知セラレ度申渡候

注 記

陸密第一二五號

昭和十年三月四日

一現在偵察與ヲ受ケ保管シアルモノハ秘印並其番號ヲ抹殺シ
解秘シテ標示ス

二滿洲國領域内及滿洲國領域ヲ含ム地圖ニ限リ左右
兩側圍郭ノ外側縱線ヨリ切取該部ハ大圖知及番號
尚舊地圖郭外ニ備考其他日本年號及日本官廳
知等ノ印刷シアルモノハ切取ルモノトス尚解秘地圖ハ陸
地測量部ヨリ逐次一般ニ排下發賣セシメラル

三前項ニ依リ處理セル地形圖ニテ方眼ヲ有スルモノハ軍部
以外使用スルヲ得ス

注意
シ中

陸

密

朝鮮總督行

朝鮮軍司令部

關東州廳長官行

關東軍司令部

南滿洲鐵道株式會社總裁行

京都帝國大學總長行

第千古師團留守部

次官ヨリ朝鮮軍、關東軍、第千古師團長

第千古師團留守參謀へ通牒

首題ノ件ニ関シ別紙中(其二)ノ通牒朝鮮總督へ通

牒シ置キタルニ付其ノ處理監督ノ爲ニ自然指示相

成度依命通牒ス

追テ本少將ヨリ外務次官、拓務次官へノ通牒文別

紙(其三)参考迄送付ス陸密第一二五號 昭和十年三月四日

洋意「中」

朝鮮軍參謀長行

朝鮮總督

關東軍參謀長行

關東州廳長官

第十六師團留守參謀行

南滿洲鐵道株式會社總裁
京都帝國大學總長

次官ヨリ參謀次長へ回文


二月二十三日附參密第三六號第七首題ノ件ニ関シ
軍部外各關係官廳ニ夫々通牒セシニ付承知相
成度

陸密第一二五號

昭和十年三月四日

陸 見

陸軍部 参謀部 第三六 號第七



陸軍

滿洲及朝鮮地圖秘密解除ニ關スル件
照會

昭和拾年貳月廿參日

参謀次長 杉山

元

陸軍次官 橋本虎之助殿

滿洲及朝鮮地圖中別紙一解秘地圖一覽表

其一其二ノ如ク秘密ヲ解除セラレシニ付左記ノ通

軍部外ノ關係官廳ハ通牒相成度

追テ別紙解秘地圖一覽表其一滿洲十萬分

一圖中斜線ヲ施セル部分ハ解秘地圖ニシテ近ク

秘密地區(國境外)ヲ削除シ陸地測量部ヨリ

一紙ニ發行スル豫定ナリ從テ現用地圖ハ秘密

地區(國境外)ヲ含ムヲ以テ從前ノ通秘密圖

トシテ取扱フモノト承知セラレ度爲念申添フ

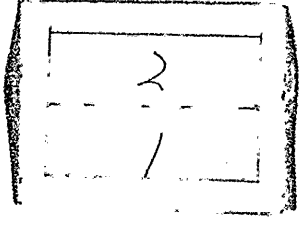

左記

一 現在陸軍省ヨリ貸與ヲ受ケ保管シアルモノハ秘印
 並其番號ヲ抹殺シテ解秘トシテ標示ス

二 滿洲國領域内及滿洲國領域ヲ含ム地圖之類
 リ左右兩側圖郭外ニ備考其他日本年號名及
 尚其他ノ圖郭外ニ備考其他日本年號名及
 日本官廳名等ノ印刷シアルモノハ切取ルモノトス
 追テ解秘地圖ハ陸地測量ヨリ逐次一般ニ拂下
 致責責セシメラル

三 前項ヨリ處理セル地形圖ニシテ方眼ヲ有スルモノハ軍
 部以外使用スルヲ得ス

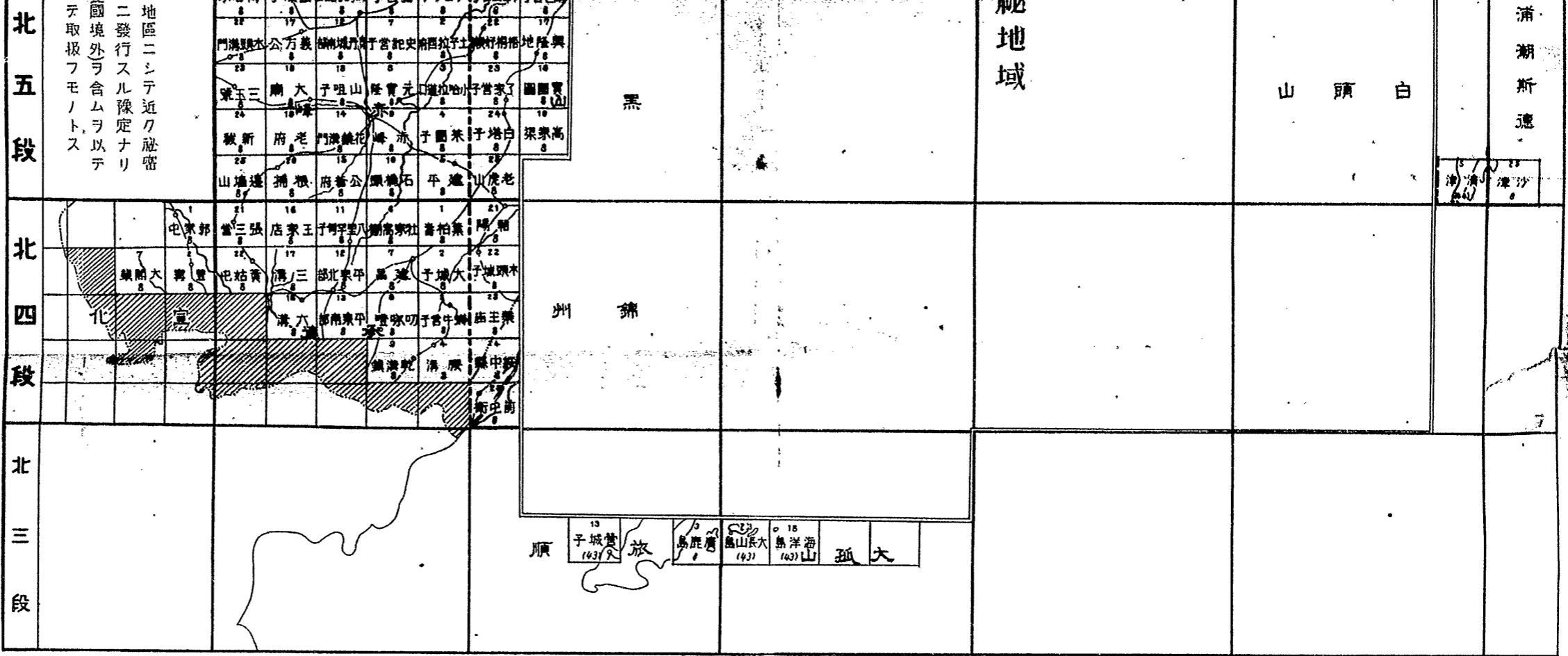
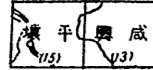
分割撮影ターゲット

分割した 部分の撮 影順序	
分割撮影 した 理由	A3判以上のため
<p>上記のとおり分割撮影したことを 証明する</p> <p>3年 11月 27日</p> <p>主務者又は 撮影立会者 加部東 保夫 </p>	

圖地局洲滿一分万十二
(二其外)




一分万十五亞東
(二其四)



備考

本表中總稱ノ下ニ括弧ヲ以テ附記セル略稱ハ昭和九年參謀本部發行機密地圖一覽圖シムル爲ケタルモノニシテ(西其一二)ハ西伯利亞支那地圖一覽圖(外其二)ハ外邦局地圖一覽圖

圖一分万五那支北製假
(二其外)




(二其外) 圖一分万五洲滿製假




昭和七年
解秘地域

圖一分万五洲滿製假
(二其外)

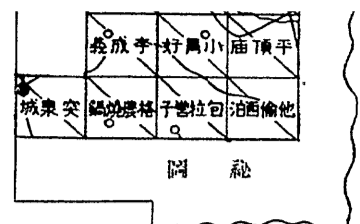
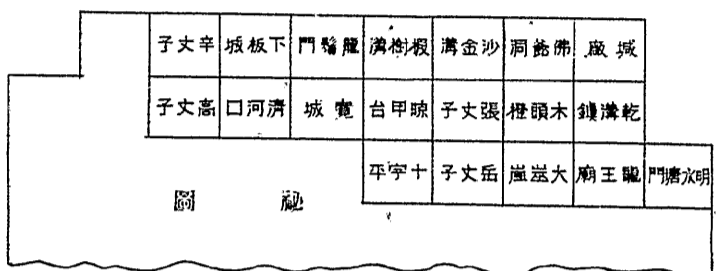


分割撮影ターゲット

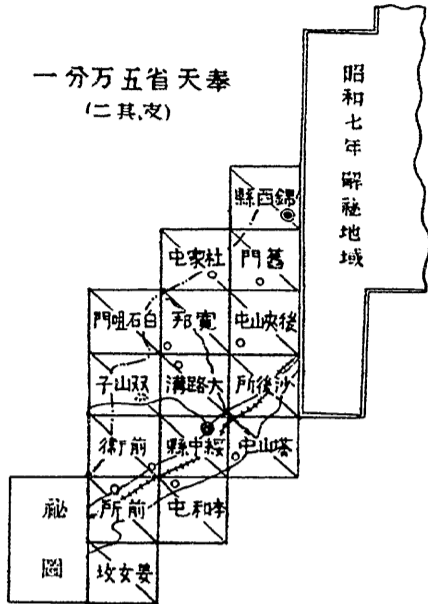
分割した 部分の撮 影順序	<table border="1" data-bbox="715 510 1018 757"><tr><td>5</td><td>6</td></tr><tr><td>3</td><td>4</td></tr><tr><td>1</td><td>2</td></tr></table>	5	6	3	4	1	2
5	6						
3	4						
1	2						
分割撮影 した 理由	A3判以上のため						
<p>上記のとおり分割撮影したことを 証明する</p> <p>3年 11月 27日</p> <p>主務者又は</p> <p>撮影立会者 加部東 保夫 </p>							



(三其支) 一分万五省北河
(三其支) 一分万五近附安邊



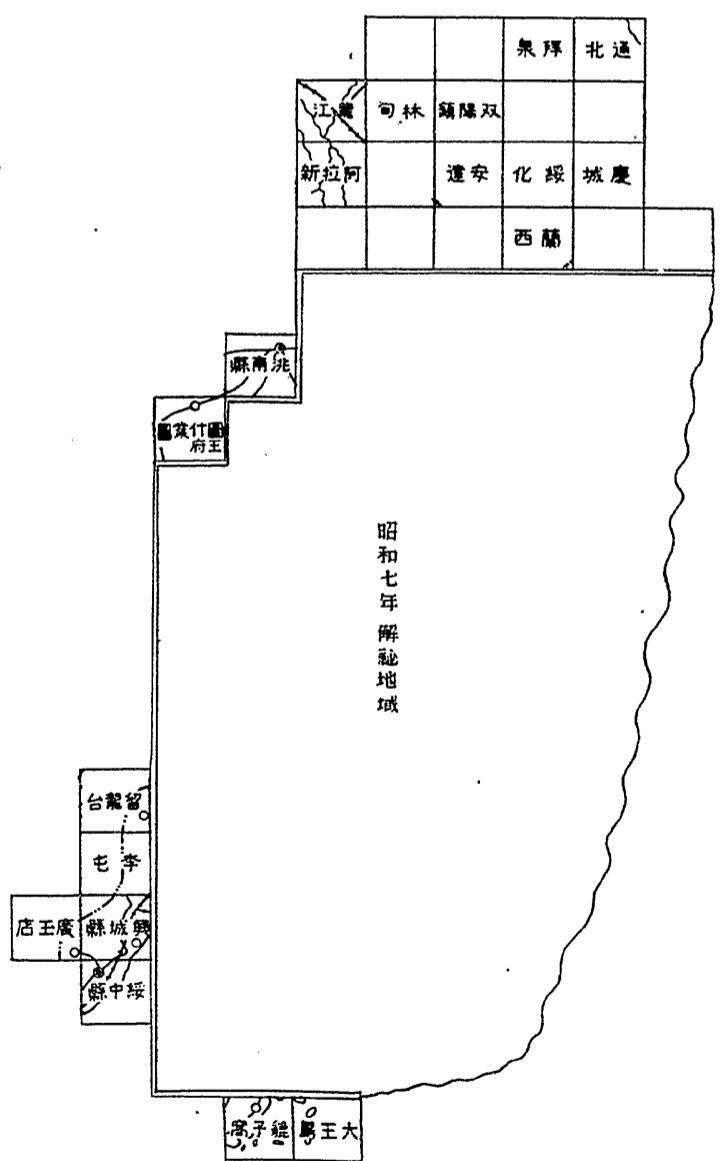
一分万五省天奉
(二其支)



0826

一分万十二

(方地洲滿) 一分万十二
(一其補支)



考 備

本表中總稱ノ下ニ括弧ヲ以テ附記セル略稱ハ昭和九年參謀本部發行
機秘密地圖一覽圖
西其(一) 外其(一) 外其(二) 外其(三) 外其(四) 支其(一) 支其(二) 支其(三) 支其(四) 支補其(一) 支補其(二) 支補其(三) 支補其(四)

補遺
其(一) 其(二) 其(三) 其(四)

ヲ示ス

圖 雜

(二其支)		(一其支)							
五千分一	五千分一	七千五分一	七千五分一	五千分一	五千分一	五千分一	五千分一	五千分一	五千分一
珠安縣市街圖	遼陽市街圖	黑龍江省會縣沿革圖	齊齊哈爾市街圖	林甸縣市街圖	黑龍江省城圖	明水設治局城圖	興寧鎮市街圖	慶城縣市街圖	泰來縣市街圖
四(海板)	九(海板)	一(海板)	一(海板)	四(海板)	十五(海板)	四(海板)	二(海板)	二(海板)	四(海板)
測圖中民十二年	測圖中民十二年	未詳	民國十八年	測圖中民十三年	測圖中民十二年	測圖中民十三年	測圖中民十二年	測圖中民十四年	測圖中民十二年
東三省陸軍測量局	東三省陸軍測量局	未詳	未詳	東三省陸軍測量局	東三省陸軍測量局	東三省陸軍測量局	東三省陸軍測量局	東三省陸軍測量局	未詳

(四其支)		(二其支)					
百万分一	百万分一	百万分一	百万分一	八十万分一	二十万分一	一万分一	
熱河全圖	奉天省全圖	奉天直隸圖	吉奉黑文界界圖	奉天省界圖	奉天省城附近圖	遼源縣商埠籌備圖	
一	二(海板)	一(海板)	一(海板)	四(海板)	四(海板)	一(海板)	
民國十一年	未詳	未詳	未詳	民國十二年	未詳	民國四年	
未詳	未詳	未詳	未詳	東三省陸軍測量局	未詳	東三省陸軍測量局	

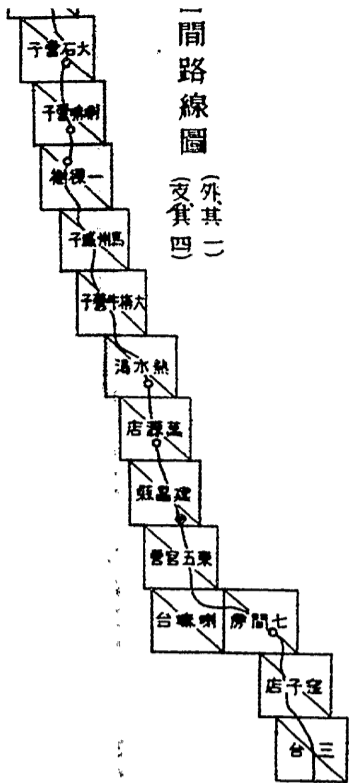
0824

1000

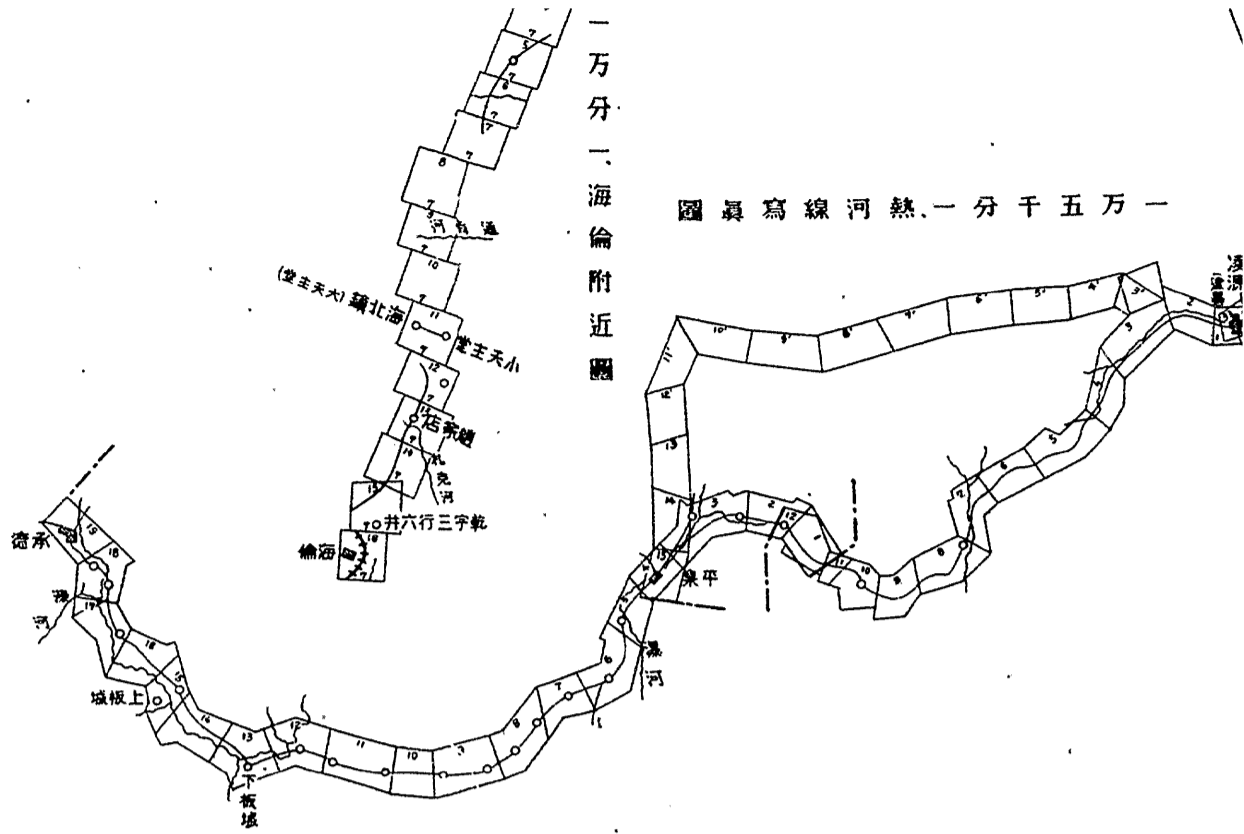
參謀本部

0825

昭和七年解離地域



0826

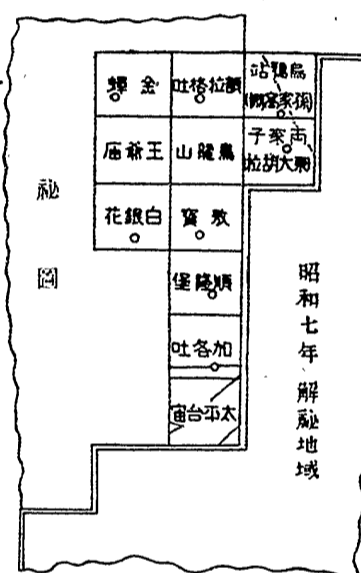


圖真寫線河熱一分千五萬一

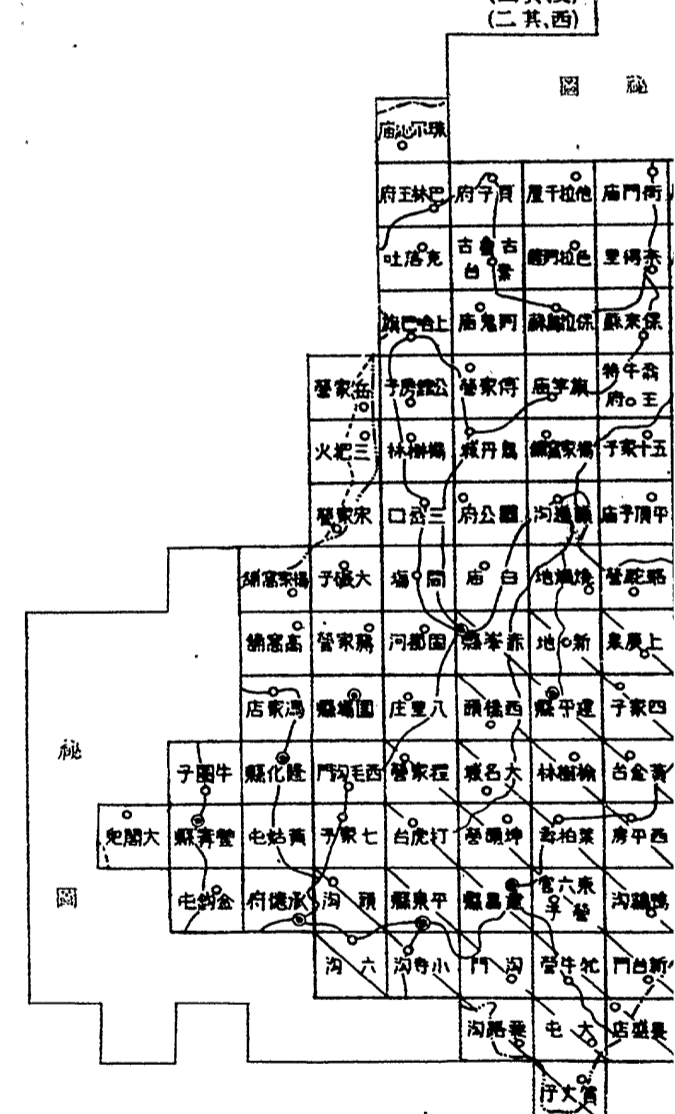
圖 雜

(一其, 支)										(二其, 外)			梯尺	名 稱	頁 數	測圖製版年	製版發行 者 名
七十五分一	七十五分一	五十分一	五十分一	五十分一	五十分一	五十分一	五十分一	五十分一	五十分一	滿洲五十分一	滿洲五十分一	二萬五千分一					
黑龍江省會縣商埠	齊齊哈爾市街圖	林甸縣市街圖	黑龍江省城圖	明水設治局城圖	興華鎮市街圖	慶城縣市街圖	泰來縣市街圖	望奎縣市街圖	綏化縣市街圖	拜泉克山附近	昂夕溪附近	朝陽、平泉、赤峰、凌源					
一(測板)	一(測板)	四(測板)	十五(測板)	四(測板)	二(測板)	二(測板)	四(測板)	四(測板)	二(測板)	二〇	一	各一					
未詳	民國十八年	測圖中民十三年	測圖中民十二年	測圖中民十三年	測圖中民十二年	測圖中民十四年	測圖中民十三年	測圖中民十四年	測圖中民十四年	昭和八年	昭和八年	大正五年					
未詳	未詳	東三省陸軍測量分局	東三省陸軍測量分局	東三省陸軍測量分局	東三省陸軍測量分局	東三省陸軍測量分局	未詳	東三省陸軍測量分局	東三省陸軍測量分局	陸地測量部參謀本部	陸地測量部參謀本部	陸地測量部參謀本部					

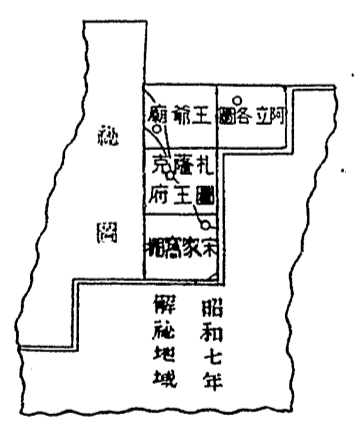
一分万十省天奉 (二其, 支)



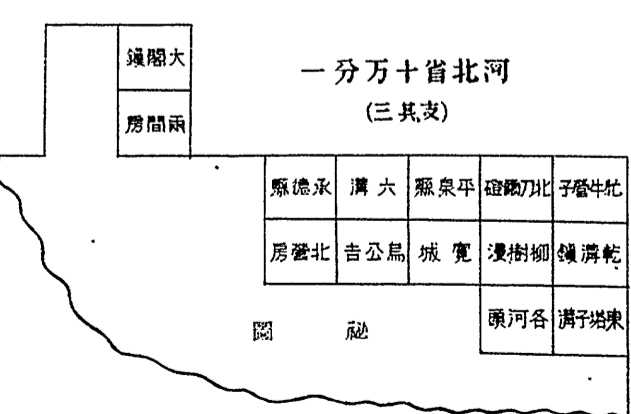
一分万十省河熱 (四其, 支) (二其, 西)



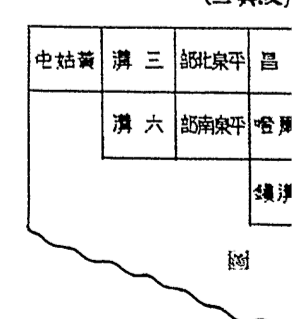
一分万十省天奉 (二其, 支)



一分万十省北河 (三其, 支)



一分万十部東 (三其, 支)



(二其, 支)										梯尺	名 稱	頁 數	測圖製版年	製版發行 者 名
八十分一	二十萬分一	一十分一	一十分一	一十分一	一十分一	一十分一	一十分一	一十分一	一十分一					
熱河全圖	奉天省全圖	奉天省直隸圖	吉奉黑交界圖	奉天省附近圖	遼源縣商埠籌備圖	奉天省城詳圖	彰武縣市街圖	鐵嶺市街圖	法庫縣市街圖	姚南縣市街圖				
一	二(測板)	一(測板)	一(測板)	四(測板)	四(測板)	一(測板)	二(測板)	二(測板)	九(測板)	四(測板)	十七(測板)			
民國十一年	未詳	未詳	未詳	民國十二年	未詳	民國四年	民國十一年	測圖中民十二年	測圖中民十二年	測圖中民十二年	測圖中民十二年			
未詳	未詳	未詳	未詳	東三省陸軍測量分局	未詳	東三省陸軍測量分局	東三省陸軍測量分局	東三省陸軍測量分局	東三省陸軍測量分局	東三省陸軍測量分局	東三省陸軍測量分局			

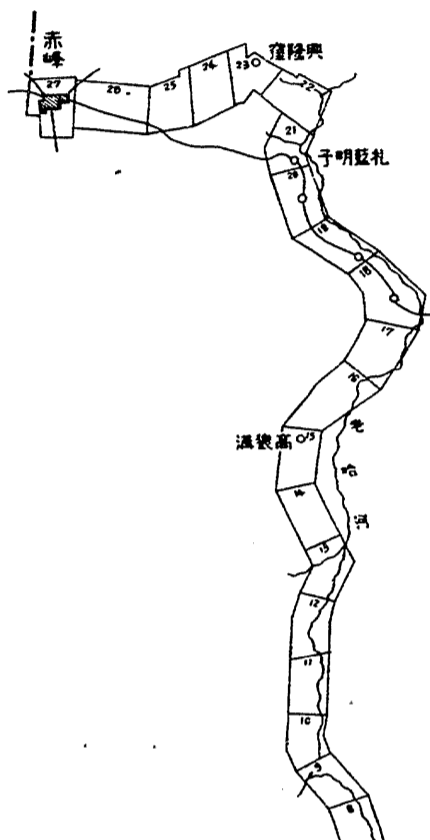
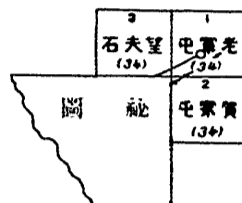
0827

分千五万一 一分万一

(一其外)

一分万二

一分万二
傍近開海山
(一其外)

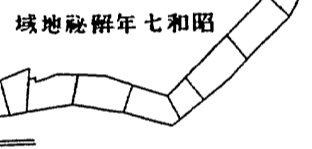


一万五千分一, 赤峰線寫真圖

圖真寫線河熱一分千五万一

圖真寫線河熱一分千五万一

圖真寫線較比山連一分千五万一

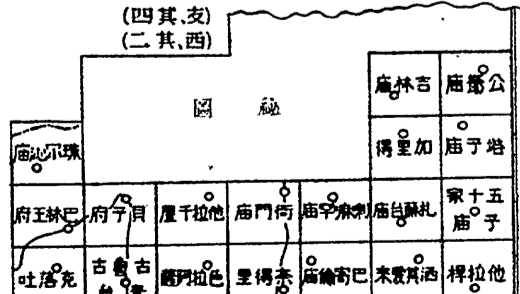


域地祕解年七和昭

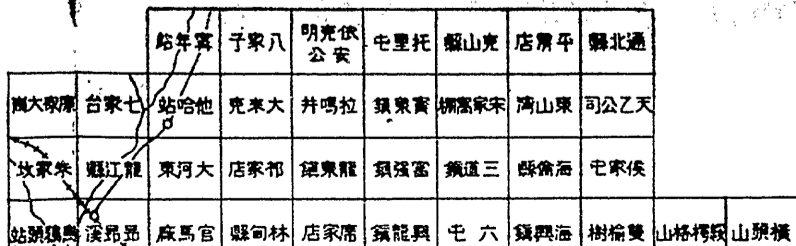
0828

一分万十

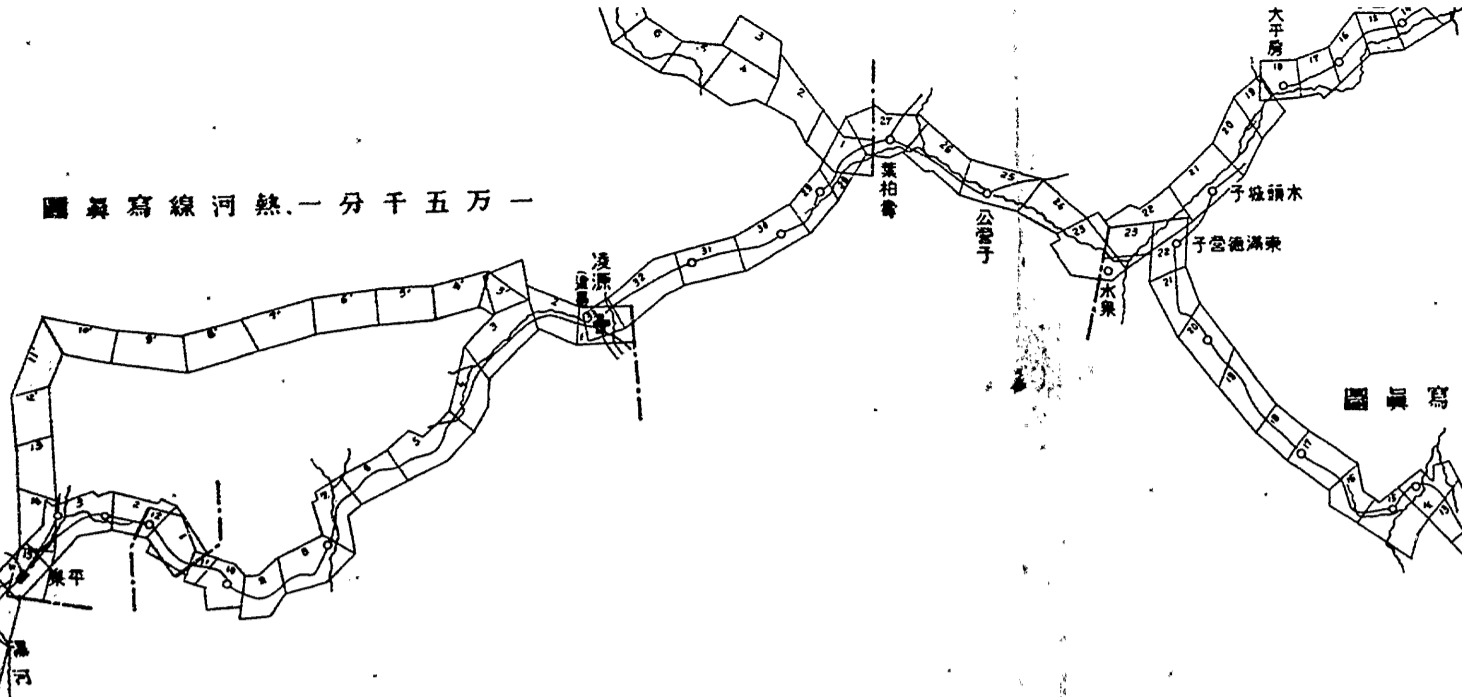
一分万十 省河熱
(四其友)
(二其西)



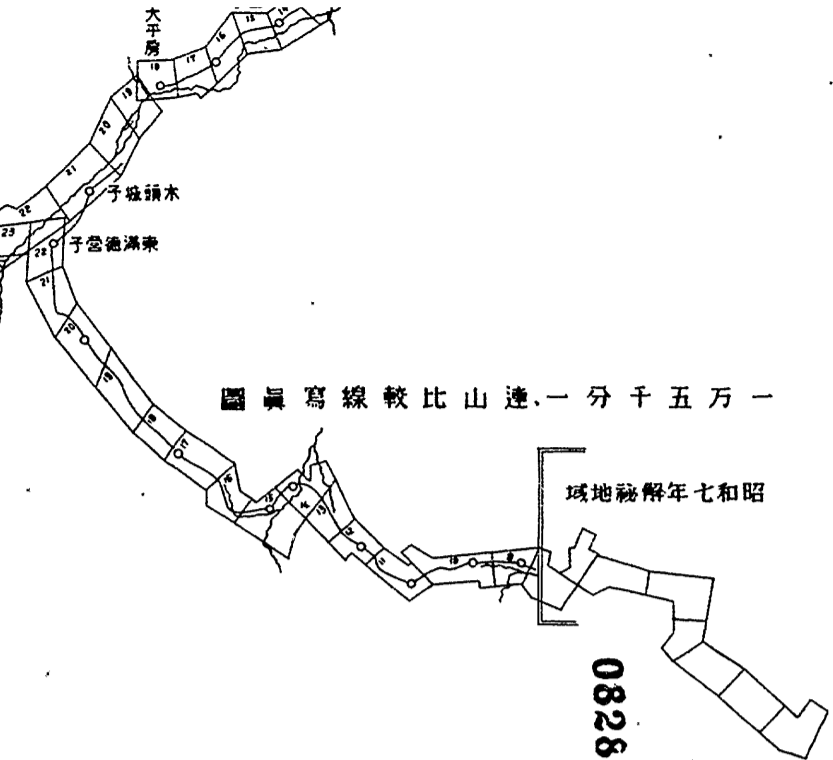
一分万十 省江龍黑
(一其友)



圖真寫線河熱.一分千五万



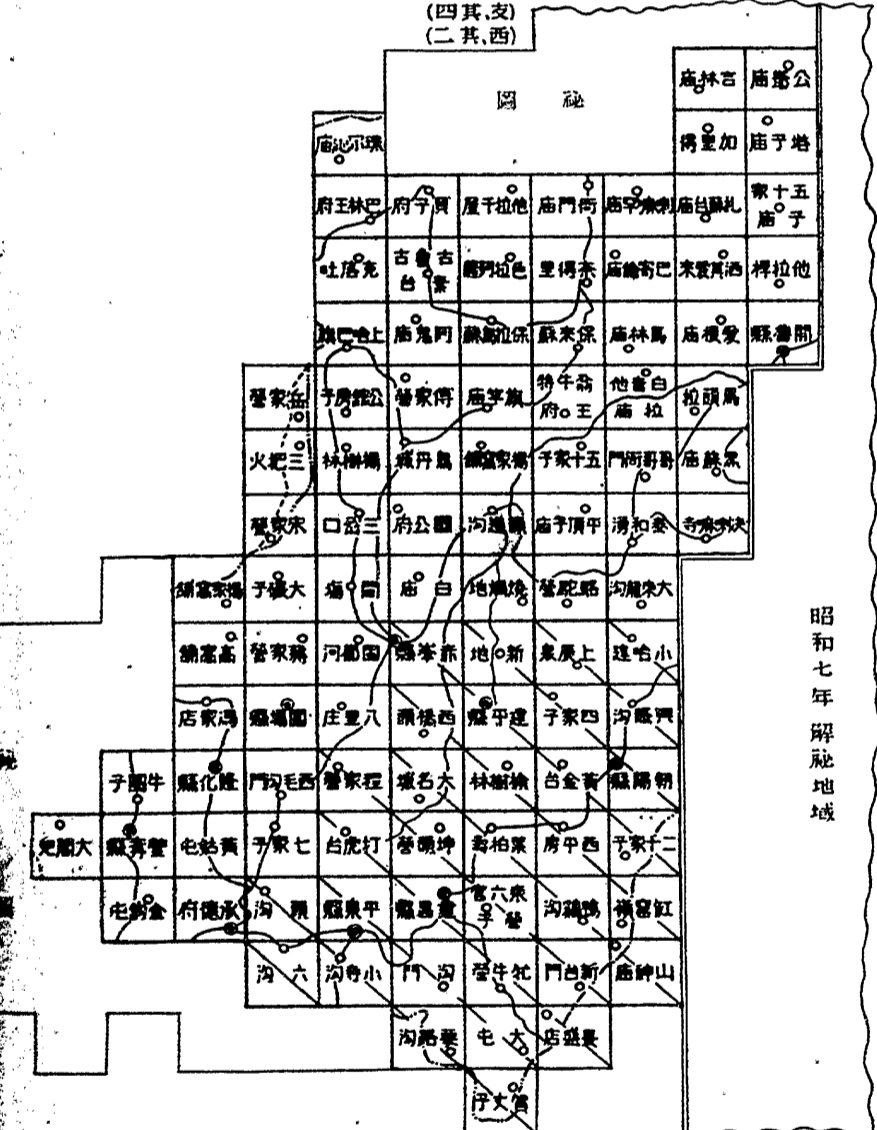
圖真寫線較比山連.一分千五万



一分万十

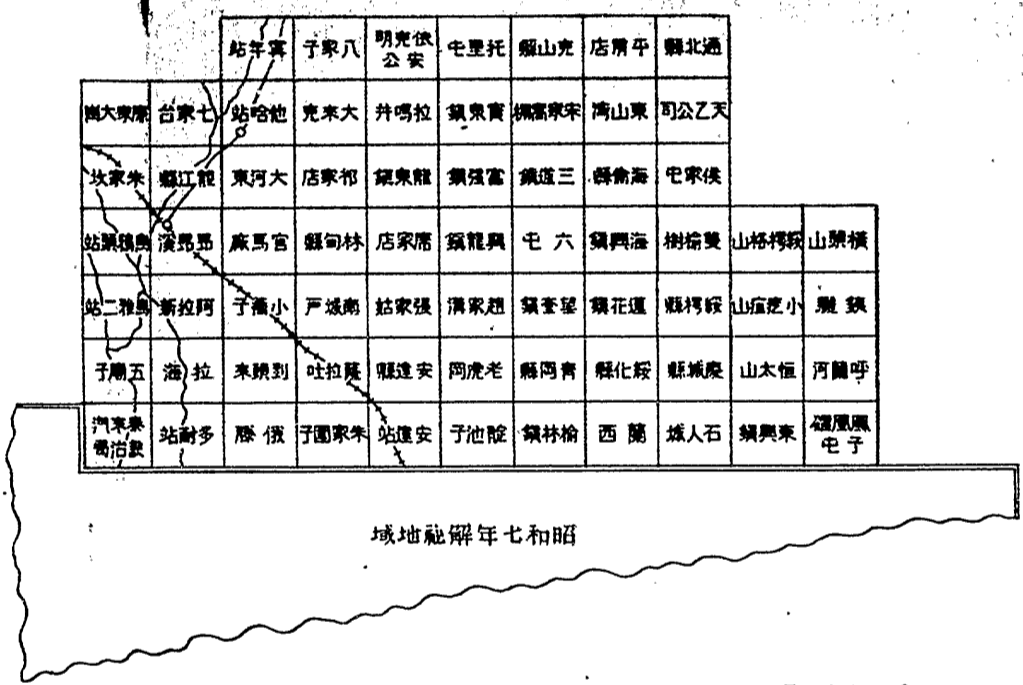
一分万十 省河熱

(四其,支)
(二其,西)



一分万十 省江龍黑

(一其,支)

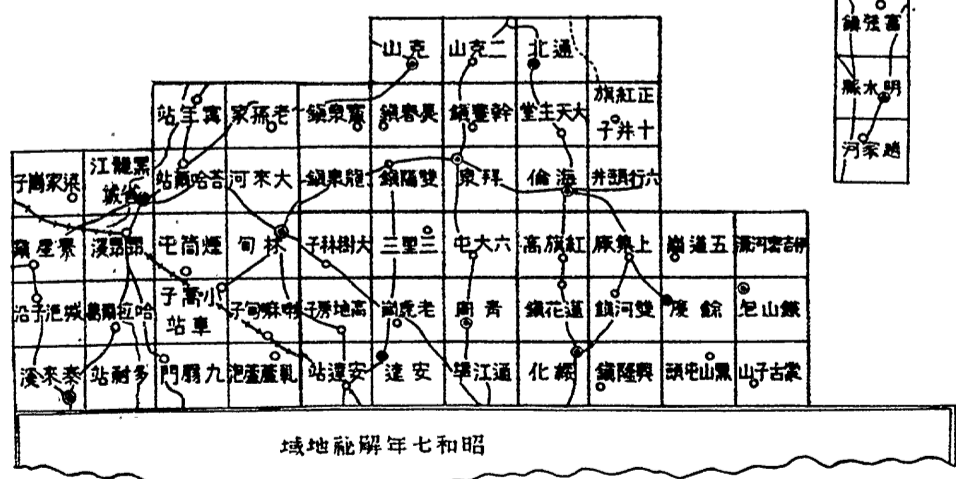


一分万十 近附瑪呼水明

(一其,支)

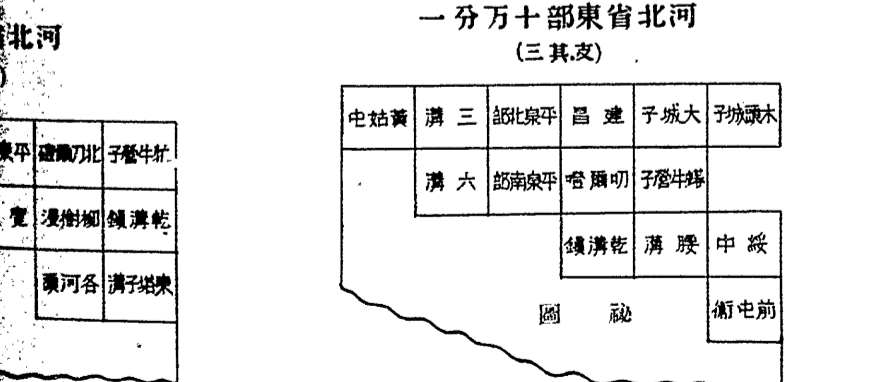
一分万十 省江龍黑

(一其,支)



一分万十 部東省北河

(三其,支)



0890

陸軍省



政史發第 九

解秘地圖返納件

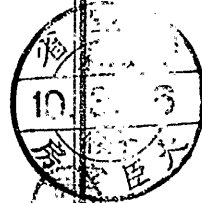
昭和十年三月六日

滿洲事変政史編纂委員長 牛島滿

陸軍大臣 林銑十郎 殿

昭和十年三月四日陸密第一二四號ニ依ル 右題ノ件別紙目録(三通)

ノ通 返納ス



別紙印刷掛保管印

陸軍

0831



陸軍大臣 陸軍省 第三

官文第一八六號

昭和十年三月九日


拓務次官 入 江海

陸軍次官 橋 本 虎 之 助 殿

滿洲及朝鮮地圖秘密解除ニ關スル件

三月四日附陸密第一二五號ヲ以テ通牒相成候解秘地圖切取紙三組別紙ノ通及返
納候條御查收相成度

別紙切取紙係書中



タイプライター用紙半液

拓務省

(日本標準規格 B.5)

現品受領

0833



巻第 二〇八 號 共 五

軍事省 四 號



滿洲及朝鮮解放地圖込納ノ件

昭和十年三月十八日

陸軍省軍務局長永田鐵山

陸軍大臣林銑十郎殿

三月四日附陸密第一三四號通牒ニ依ル首題ノ件別
紙目錄ノ通込納ス

別紙印刷掛符等

陸 軍



陸軍省 第二〇八六號

陸技本秘甲第二八號


滿洲及朝鮮地圖秘密解除ニ伴フ整理ノ件通牒

昭和十年三月二十二日

陸軍技術本部總務部長

陸軍省副官 牛島 滿 殿

三月四日陸密第一二四號通牒ニ基キ當所管ニ於テ保管スル滿洲及朝鮮秘密地圖整理ノ上同通牒左記第二號ニ依リ其左右兩袖圖郭別紙目錄ノ通送付ス



原書
主務
回覽陸

軍

別紙印刷掛保管



0835

現品受領

印刷



給史發第二四一號

卷第二〇八號 共七



陸軍

秘密地圖ニ關スル件報告

昭和十年三月二十日 滿洲事變給養史編纂委員長

陸軍大臣 林 銑 十 郎 殿

本年三月四日陸密第一二四號ニ依ル當編纂委員保管秘密地圖整理致シタルニ付報告ス

追テ第二項ニ依リ切取リシ部分別紙ノ通ニ百八十九部返納ス

別紙印刷掛帳簿

日本標準規格 B 5

号 200

表 二〇八 號 八
補達第二七號



陸軍

秘密地圖圖郭外紙返納ノ件報告

昭和拾年四月拾五日

軍馬補充部本部長 原常成

陸軍大臣 林銑十郎殿

客月陸密第一二四號左記第二項ニ依リ首題書

類別紙目錄ノ通返納ス

物品受領

別紙印刷機保管

4830


物品受領



航秘第三三六號

喜二〇八

九



陸軍

解秘地圖圖郭返納ノ件通牒

昭和十年四月二十日

陸軍航空本部總務部長 小笠原 數

陸軍省副官 牛島 滿 殿

三月四日陸密第一二四號ヲ以テ秘密解除セラレタル地圖々郭別紙目録ノ通返納ス

別紙印刷掛係長


説明ターゲット

次の原稿

不鮮明

3年 11月 27日

主務者又は

撮影立会者 加部東保夫 

8380

THE Far-Eastern Archeological Society. 501 Ikebukuro, Tokio.




送
二〇八
〇

昭和十年五月三日

陸軍次官 橋本虎之助殿

拜啓本年三月四日付陸密第一二五號御通牒拜誦同通牒二、ニヨリ切

取部御返納申上候 敬具




東京市豊島區池袋四丁目五〇一


東亞考古學會

電話穴塚 一四二番

東亞考古學會
會長 侯爵 細川 護立



208



別紙添付 密 二八〇二二 陸軍

陸技本秘甲第四三號

滿洲及朝鮮地圖秘密解除ニ伴フ整理ノ件通牒

昭和十年五月四日


陸軍技術本部總務部長 弘岡好忠

陸軍省副官 牛島 滿 殿

三月四日陸密第一二四號通牒ニ基キ三月二十二日附秘甲第二八號ヲ以テ整理ノ件通牒致置キタル處左記地圖未整理ナリシニ付同地圖左右兩側圖郭相添へ通牒ス

左記

總圖名、番號	圖名	解秘以前ノ一連番號	部數
朝鮮十萬分一浦鹽斯德號第二十五號	沙 津	第四八九號	一



0840



陸軍

憲秘庶第七八號

憲秘庶第七八號

解秘地圖切取部返納ニ關スル件報告

昭和十年五月十一日

憲兵司令官 田代皖一

陸軍大臣 林 銑十郎殿

三月四日陸密第一二四號ニ基ク首題ノ件別紙目錄ノ通込納ス



別紙印刷掛帳

陸軍

0841 現品受領

印刷



原紙添付。八。一三

兵本兵密第五六號

解祕地圖ノ左右兩側圖郭及備考返納ノ件

昭和十年五月二十日 陸軍兵器

陸軍省御中


三月四日陸密第一二四號ニ依ル首題圖郭左記ノモノ別紙ノ通返納ス

左記(十萬分ノ一、各一部)

昂昂溪、齊齊哈爾、哈拉爾葛、煙筒屯
小嵩子、塔哈爾站、



陸軍



了

208

0842

印刷

密 第二〇八號 其一

醫校秘第三八號

解秘地圖左右兩側圖返納ノ件報告

昭和十年六月二十日

陸軍軍醫學校長 出井淳三

陸軍大臣 林 銑十郎殿

首題ノ件別紙目錄ノ通返納ス

別紙印刷掛帳

陸軍



足立

0843

印刷

密 第二〇八 第一五

昭和十年七月三日 午前六時 陸軍大臣

陸軍


關東密第一四三號

滿洲及朝鮮地圖秘密解除ニ關スル件通牒

昭和十年六月二十八日

關東軍參謀長 西尾 壽

陸軍次官 橋本 虎之助 殿



昭和十年三月四日陸密第一二五號通牒ニ依リ關東州廳長官並滿鐵總裁宛整理方通牒セラレタル首題ノ件ハ別紙ノ通處理セシメタルニ付依命遵廉ス

別紙印刷掛保管

(大連滿奇安高木納)

印刷

本 二六

10.8.15
午前
午後

解秘地圖切取部分返納件

昭和十年八月十一日

東京市淀橋区早稲田大學内
滿蒙學術調查研究團

陸軍大臣 林 銑十郎 殿

德 永 重 康
代 山 本 武

陸秘第一二五號ヲ以テ秘密解除ノ件通牒有之候
滿洲秘圖ノ外郭切取部分別紙目錄ノ通り及返
納候也

別紙印刷掛信管

急

印刷

字
ニ
ハ
一
七



附屬物同封

文機密第二九九號

昭和十年九月十二日

外務次官 重光

陸軍次官 橋本 虎之助 殿

滿洲及朝鮮地圖祕密解除ニ關スル件

本件ニ關シ本年三月四日陸密第一二九號ヲ以テ御申越ノ趣ハ當該機
密地圖保管公館ニ夫々通牒致シ置キタル處左記ノ通貴信指定ノ切拔
送付越セルニ付轉送ス御查收相成度

記

- 一 奉天總領事館新民府分館保管「小黑山十八號寶國圖情國直隸省祕
天壹〇六」ノ切取り部分
- 一 間島總領事館保管「浦潮斯德二五號沙津祕天三八七」ノ切取り

外務省



2. 388

0846

2

部分

「間島總領事館保管ノ「白頭山五號清津祕天四五四」ノ切取リ部分

外務省

10.7