

五

臺灣修復史料 (統治史)

(臺灣總督府史料編纂會)

7-0284

0123

普通
11.9.15

文書課

大正十一年九月八日

臺灣總督府總務長官 賀 來

佐賀

外務次官 植 原 正 直 殿

官外第七四三號

臺灣統治史編纂資料蒐集ニ關スル件

以書翰致啓上候陳者今般當總督府ニ於テ臺灣統治史編纂ノ事ト相成既ニ編纂委員會ヲ組織シ目下内外各方面ニ涉リ史料蒐集中ニ有之候處英國博物館及印度事務局圖書館、和蘭海牙國立圖書館及ライデン圖書館並ニ伊國ドージ宮ニハ臺灣關係ノ參考資料不尠由ニ候得共當府ハ特ニ編纂委員ヲ派遣シ之ヲ調査セシムル能ハサル事情有之候ニ付左記事項ニ關シ在英、蘭、伊各帝國外務官憲ニ於テ御取調ノ上何分ノ御同報ヲ得候事ニ御承諾ヲ得候ハ、當府ノ幸慶不遇次第二有之右御依頼旁々此

臺灣總督府

段得貴意候 敬 具

追テ右調査ニ要スル費用ハ相當支出可致善ニ有之候得共當方豫算ノ都合モ有之候ニ付右既算額豫メ承知致度申添候

記

英 國 ノ 分

一、臺灣關係ノ著述、記録、古文書、等同地ニテ手ニ入ル物ハ讓受ケ度事

一、讓受ケ難キ書類ハ關係ノ部分謄寫（成ルヘク日本文ニ翻譯）御郵送願度事


一、日本側ヨリ提出セシ古文書類（織田、豐臣、徳川時代）ノ現物ハ寫眞ニ撮影御郵送願度事

一、臺灣關係ノ古地圖、繪畫、寫眞類ノ蒐集若クハ現物撮影御郵送願度事

和 蘭 國 ノ 分

綴込名

總督官房
書記長



No. 83

一、臺灣關係ノ著書、記録、古文書等同地ニテ手ニ入レ得ル物ハ譲リ受ケ度事

二、譲リ受ケ難キ書類ハ關係ノ部分謄寫（成ルヘク日本文ニ翻譯）御郵送願度事

三、日本側ヨリ提出セシ古文書類（織田、豊臣、徳川時代）ノ現物ハ寫眞ニ撮影御郵送願度事

四、臺灣關係ノ古地圖、繪畫、寫眞類ノ蒐集若クハ現物撮影御郵送願度事

伊太利ノ分

一、威尼斯ドージ宮ニアル十六世紀前半ノ臺灣古圖、（壁畫トシテ保存有之由承知）ヲ撮影ノ上御送付相成リ度事

臺灣總督府

門類 2
項 2
號

會計課
圖書部秘書

文書課長 花岡

公 信 案

大正二年九月八日接獲

60

列紙

(甲 號 用 紙)

文書課發送

大正二年九月八日發送濟

淨書

正校原稿

淨書

淨書

淨書

淨書

淨書

淨書

主 文書課長 花岡

任 主 花岡

普通 第 2 號

大正二年 九月 一 八 日 附

附屬書

通

受信 人名

在英 伊蘭 大使 各宛

發信 人名

植原 外務次官

件名 臺灣統治史編纂資料蒐集

名 込 綴

瑞修史 同件

今般臺灣總督府於在臺灣統治史編纂案上必要
史料蒐集方之関に別紙末信字ノ通依頼次第

公 信 案

外 務 省

有之候付テハ委由右ニテ申諒知ノ上貴方御干係ノ
介可然申テ配相成出来得ル限リ末意ニ應スル
様申取計相成度之ニ要スル費用ハ總督府ノ
負担タルト勿論ナレトモ豫算ノ都合上豫メ同府ノ
承諾ヲ得置クニ必要ニ付可成圖書文書ノ購入
騰字及写真撮影等ニ着手スル前ノカ概
算額申通知相成度此段申進候也

本信送付先 英蘭伊

(臺灣總督府秘書長及臺北官外郎七四三ノ字
添付)

No. 83

電信課長

小川

大臣
次官

あ

亞細亞 歐米 通商 條約 情報 人事 會計 文書 平和條約

18023
平

内田外務大臣

徳川代理大使

倫敦發
本有着

大正十五年十月

二十七日
二十八日
三十一日

件名	
綴込名	

主文

第七四九號

大正十五年十月二十八日

九月十八日附文普通合第四一三號
 全部取調ノ素地ヲ作ル丈ケニ百五十圓前後
 ノ費用ヲ要スル見込ノ處右ニテ差支ナキヤ至
 急台灣總督府ノ意向御問合セノ上電報
 アソクシ全体ノ費用概算額ハ右ノ上ニ非ザ
 レバ算出シ難シ

十一年 No. 1

公 信 案

大正十二年一月九日 發

別紙

號用

文書課發送

淨書

正(原稿)

(淨書)

發

主 文書課長

任 主

(起草大正十二年一月四日)

文 權率

號

大正十二年一月十日附

附屬書

通

No. 1

通總課

拓殖局經由

會計課

要目付了

再回

信

人名 台灣總督府總務長官宛

發信

人名 田中事務次官

件名 台灣統治史編纂資料蒐集

關スル件

名 込 綴

大正十二年九月八日附官外第七四三號貴信ヲ以テ

標記ノ件仰依頼ニ對シ早速在英、伊、蘭各

大公使宛照會致置候處今般在英德川

公 信 案

外 務 省

乙號用紙

代理大使ヨリ別紙寫ノ通來電有之候ニ付テハ

委曲右ニテ仰諒知ノ上何分ノ仰意向仰回報相

煩度此段申進候也

(中七四人子)

(大臣宛在英代理大使未電寫ニ通添付ノコト)

(拓殖局經由發送ノコト)

公 信 案

外 務 省

電信課長

大臣

次官

五

平和條約 文書 會計 人事 情報 條約 通商 歐米 亞細亞

件名	綴込名

3796 平台北發 大正十二年三月十三日 前 一〇。二〇

田中外務次官 大正十二年六月廿八日記録係接受 総務長官

大正十二年二月二十二日附文普字一七号御
照会台湾統治史資料ノ件ハ在英帝國代理大
使申越ノ通リニテ支ヘテ付同使へ御傳
達相成リタシ。

7-0284

0131

再回

大 臣 官 亞 細 亞 歐 通 條 約 情 報 人 情 報 會 計 交 通 平 和 條 約

63

電信課長

電信案

(丙) 號用紙

發電大正十二年三月十四日午後三時五分 送電番號一七三九 奉天經由長春經由

管主 文書課長 任主 (起草大正十二年三月十四日) 中係

件名 台灣統治史編纂資料蒐集方

受信人 莫林大侯亮 發信人 内田外務大臣

第六三號

中興電報七四九號ニ關シ
台灣總督府ノ服務ニ關シ
ナニ旨回答アリタリ

電信案 外務省

7-0284

0132

世傳

普通
第 197 號
14.4.7

在英日本大使館

文書課

圖書

公第一三九號

大正十四年三月十三日

別紙添付

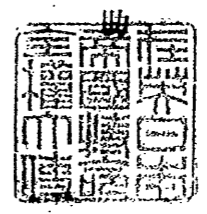
在英

特命全權大使男爵 林

權

外務大臣男爵 幣原 喜重 郎 殿

大正十五年六月廿八日記録保接受



臺灣統治史編纂資料蒐集ニ關スル件

本件ニ關シ大正十一年九月十八日附文普通合第四一三號ヲ以テ御申
越ノ趣敬承仍テ右資料蒐集方 Miss Edith Johnston ニ命シ置候處(同
人ニ委囑ノコトニ付テハ大正十二年當地來遊ノ臺灣總督府事務官ニ
於テ承知ノ筈)今般別紙ノ通報告致越候就テハ右報告臺灣總督府へ
御送付相成同總督府當局ヲシテ所要資料ニ「マーク」セシメタル上
御返送相煩度此段申進候也

7-0284

0133

pp. 669 - 671.

North Library. British Museum.

Chinese called "Taiwan".

Ceded to Japan 1895.

Population includes comparatively few Japanese.

Page 670. HISTORY.

Known at early date to Chinese in Pescadores. Inhabitants mentioned in official works Yuan dynasty as Tung-fan or eastern barbarians. Under Ming dynasty island appears as Kilung. Beginning 16th Century known to Portuguese and Spanish navigators. Dutch in 1624 built a fort Zelandia, east coast, subsequently rose town of Taiwan, settlement lasted 37 years. Expulsion Ming dynasty. A leader, called in European accounts Coxuiga, succeeded in expelling Dutch. 1682. Chinese of Formosa recognised the Emperor K'ang-hi, and island began to form part of Chinese Empire. Close of 17th century onward conflict between Chinese and aborigines "Sheng-fan" or "wild savages." 1788 Violent rebellion mentioned. "Sheng-fan" subsequently known as Pe-pa-hwan (Pepohoan) Early 19th century island known to Europeans on account of wrecks. 1842 loss of British brig "Ann" - forty-three persons executed at Taichu. 1860 Treaty of Tientsin. Taichu opened to European commerce, unsuitable and harbour of Tam-sui selected. 1859 onwards Protestant and Presbyterian missions established. 1868 An attack on these at Feng-shan (Hozan) led to occupation of Fort Zelandia and Anping by British. Action disapproved and indemnity refunded to Chinese. 1874 Invasion of Island by Japanese. War averted through British Minister, Sir T.F. Wade. Political state very bad at this time (1872) 1877 Improvement in public works pushed forward by Chinese authorities.

1884 Belligerent proceedings due to Tongking dispute, forts at Kelung bombarded by French Fleet. 1884-1885 Semi-blockade of island by French Fleet (winter & spring. Conclusion of peace June 1885. 1895. Ceded to Japan by treaty of Shimonoseki. Resistance of resident Chinese officials. Formal transfer June same year. 15th October Takau Bombarded and taken. Liu Yung-fu, notorious Black Flag general fled. Difficulties owing to semi-barbarous state inhabitants.

- | | | |
|-------------------------------------------------------------|-----------------------------------|-----------------------------------------------------------------------------------------------------------------|
| Subj. Index | Bibliography. | All in British Museum. |
| List | C. Imbault-Huart. | L'île Formose, histoire et description. (Paris 1893) |
| - do - | J.D. Clark. | "Formosa" (Shanghai 1896) |
| - do - | W.A. Pickering. | "Pioneering in Formosa" (London 1898) |
| See Index, Candidius, Rennerille Churchill | George Candidius | "A Short Account of the Island of Formosa in the Indies" Vol. 1. |
| Cat. 10055 | Churchill's Collection of Voyages | (1744) |
| c. 22(1) (Vol. 97) | > Robert Swinhoe. | "Notes on the Island of Formosa" (read before the British Association 1863) |
| See other books, under 'Campbell' (Missionary at Taiwanfoo) | W. Campbell. | "Aboriginal Savages of Formosa" "Ocean Highways" April 1873. (See Periodical Cat. London, p. 941. pp. 3947. i.) |
| See p. 132. 'Ria' | B.M. Cat. H.J. Klaproth. | "Description de l'île de Formosa, mem. rel à l'Asie (1826) (? Paris 1823) repared to as 817.6.13 (12) |
| Subj. Index | Mrs. T.F. Hughes. | "Notes of A Six Years' Residence in Formosa" (London 1881) |
| List | - do - | Y. Takekoshi "Japanese Rule in Formosa" (translated by G. Braithwaite) London 1907. |

B.M. Map Catalogue.

Formosa Island, China Sea. F. Southern Part.

To illustrate the paper by M. Beazeley Scale 1 inch - 7 3/4 miles, (In the "Proceedings of the Royal Geographical Society". Jany. 1885) London 1885. 8 o.

R. Ac. 6170.

Formosa Island, China Sea. China. East Coast Ooksen Is. to Tung Yung, including the North part of Formosa from Nan Sha River to Ke Lung Harbour.

(Admiralty Chart) 1891.

Sec. 13. (1761)

Formosa, Island, China Sea. Harbours in Formosa.

(Sona Bay, Tamsui Harbour, Port Kok Si, Port Takau)
(Admiralty Chart) London 1891.

(Another edition 1897)

Sec. 13. (2376)

Formosa Island, China Sea. Formosa, (Tamsui, Kelung, Tainan and Anping) Shanghai. 1894.

62850 (1)

Formosa, Island, China Sea.

Karte von Formosa von Prof. Dr. A. Kirchhoff.
Maastab, 1:1,600,000. (In Petermann's "Geographische Mittheilungen". Band 41. Tafel 2) Gotha, 1895. 4 o.

R.P.P. 3946.

Formosa Island, China Sea. Formosa...revised by Rev. W. Campbell.
(In "The Scottish Geographical Magazine", Vol. 12.9.440)
Edinburgh, 1896. 8 o.

Ac. 6182.

B.M. Map Catalogue.

Formosa, Island, China Sea. Harbours & Anchorages on the Coast of Formosa. (Toko Hakuchi) Scale, 4 inches = 1 sea mile.
(Admiralty Chart) London 1898.

Sec. 13. (1541)

Formosa Island, China Sea. Originalkarte der Insel Taiwan (Formosa), gezeichnet von Dr. N. Yamasaki, Masstab, 1:1,000,000.
(In Petermann's "Geographische Mittheilungen". Band 46. Tafel 19) Gotha 1900. 4 o.

R.P.P. 3946

B.M. Map Catalogue.

Formosa Sketch of part of the East Coast of China and Western part of F. 1828.
Maps 147. e. 18.

Formosa F. Island. The North and East Coasts, from Surveys and sketches by Captain R. Collinson and Lieut. M. Gordon, 1845. (Admiralty Chart) London 1850.
Sec. 13. (1968)

Formosa West Coast of Taiwan or Formosa from Port Kok-si-kon to To-kau-kon. Surveyed by... J. Richards. (Admiralty Chart) (London) 1855.
Sec. 13. (2409)

Formosa The Islands between Formosa and Japan, etc. (Admiralty Chart) 1856.
Sec. 13. 2412.

Formosa China. (E. Coast) Canton.... and Island of F. 1864.
62660. (6)

Formosa Harbours in F. (Admiralty Chart) London 1868.
Sec. 13. (2376)

Formosa F. Id. and Strait. Compiled from the Surveys of Capts. H. Kellett and R. Collinson... Additions by Comr. Brooker, 1868. (Admiralty Chart) London, 1868.
Sec. 13. (1968)

Formosa Island, China Sea.
Kaat van het Eyland Formosa en de Eylanden van Piscadores. (In "Oud en Nieuw Oost-Indien... Door F. Valentyn." Deel 4. Stuk 2. Vierde Boek. p.33) Dordrecht, 1724 - 26, fol.
1002 8. i.

B.M. Map Catalogue.

Formosa, China Sea - Island - General Maps & Charts - 1781.
Views of Formosa and Bashu Islands. 570 x285. mm. A. Dalrymple: London, 1781.

" Maps. 147. e. 17. (28)
" Another edition. (Admiralty. London 1800)
Sec. 13. (996)

Formosa Island, China Sea. China, West Coast of Formosa and Pescadores Channel. From the Surveys of Capt. P. Collinson. 1844-1867. (Admiralty Chart) Admiralty: London, 1869.
Sec. 13 (2409)

" Another edition. 1897 " " "
" - do - 1901 " " "

Formosa Island, China Sea. Chart of the Channels, Islands & Dangers between Luzon and Tae Wan (or F.) 1839.
89 817 (1)

Formosa, China Sea - Island - General Maps & Charts - 1844.
China. Côte ouest de Formosa et Canal des Pescadores, d'après les levés exécutés de 1844 à 1867, etc. 450x660 mm. Dépôt des Cartes et Plans de la Marine: (Paris) 1872.
H.F. Sec.17. (3163)

Formosa Island, China Sea. Map showing the island of F. and the adjoining coast of China. (In "Report by L.C.Hopkins on the Island of Formosa ... 1884") London. 1885. 8vo

N.R.

- Formosa. China Seal Island. General Maps - 1597.
 Mapa en colores de las Islas Hermosa y de Luzon y Costa de la China, hecho por Hernando de los Rios, Coronel, y enviado a Felipe II, Manila 27 de Junio 1597, etc. (In 'Labor Evangelica Ministerios Apostolicos de los obreros de la Compania de Jesus, fundacion, y progressos de su Provincia en las Islas Filipinas. Historiados por el Padre Francisco Colin..... Nueva edicion ... por el P. Pablo Pastells, S.J.' (Tomo I, p. 264) 400 x 440 mm.
 Henrich y Compania: Barcelona 1900 8.o.
 4766.i.4.
- Formosa. China Sea - Island - General Charts. 1720.
 J. van Keulen: (Amsterdam, 1720)
 From Admiral Lord Howe's Collection.
 Maps 62850. (2)
- Formosa. Island, China Sea. A complete Map of Fuhkeen (and the island of Formosa) (1700?)
 Maps. 12.f.26.
- Formosa Kaart van het Eyland Formosa en de Eylanden van Piscadores, by I. van Braam, en G. onder de Linden. (1760?)
 K. 116. 25.
- Formosa Chart of the Island Pakau or F., from a Dutch M.S. (Admiralty Chart) London, 1792.
 Sec. 13. (989)
- Formosa Chart of the Channels, Islands and Dangers between Luzon & F. 1810.
 Maps. 147. e. 18.

B.M. Subj. Cat. 1881 - 1900.

Pickering (W.A.) Pioneering in Formosa, etc. pp 283. Lond. 1898. 8 o.

010057 k. 20.

Fischer (A) Streifzuge durch Formosa, pp. 382. Berlin. 1900. 8 o.

010057, 1. 36

VERTRECHT (J) The Articles of Christian instruction in Favörlang -
Formosan, Dutch and English. pp. 199. Lond. 1896. 4 o.

3506. ee. 22.

Florenz (C.A.) Formosanische Volksleider. 1898. 9 o. Ac. Yedo.
Deutsche Gesellschaft für Volkerkunde Ostasiens,
Mittheilungen. Bd. 7.

Ac. 1944.

N.B. See also China; for Christian Missions, see Missions.

Formosa. Subject Catalogue 1906 - 1910.

Takekoshi (Y) Japanese Rule in Formosa. pp. 342. Longmans, 1907.

08023. b. 4.

Plant (H) Beiträge zur Kenntniss der Insel Formosa. 1903. Ac. Berlin
Seminar für orientalische Sprachen. Jahrg. 8. Abt. 1

Ac. 8816. b.

Stoepel (C.T.) Eine Reise in das Innere der Insel Formosa. pp. 104.
Buenos Aires, 1865,

10057. c.c. 31.

Moody (C.N.) The Heathen Heart; account of the reception of the
Gospel among the Chinese of Formosa. pp. 253.
Oliphant & Co. Edinburgh. 1907.

4764. e. 3.

B.M. Subj. Cat.

Formosa. British Museum. Subject Catalogue 1911 - 1916.

Campbell (W) Sketches from Formosa. pp. 394. Marshall Bros. 1915.

4764. bb.23.

Mans (L.M.) An Army Officer on leave in Japan. Including a
description of Formosa. pp. 412. Chicago 1911.

010055. de. 70.

Terry (T.P.) Terry's Japanese Empire, including Korea and Formosa
pp. 1082. Constable, 1914.

2354. a.13.

N.B. The Subject Catalogues are to be found in Circle 99. of
Reading Room.

Press Marks should be verified and taken from ordinary
catalogues before making application for volumes.

Notes on enquiries re materials in British Museum for
Administrative History of Japan.

Superintendent of Reading Room advised consulting: Subject Index,
Encyclopaedia
Britannica.
Permission would be accorded to photo-
graph any pictures, maps or portions of
books required by Japanese Embassy.

Dr. Giles, Oriental MSS. Dept. Similar permission would be granted:
also for examples in show cases, if any.
Could not suggest any way of making list,
except from catalogues: advised con-
sulting Encyclopaedia and Cordier's
works. Would certainly visit Map Room,
as I suggested. Tokugawa age 1603 to
about 1868, other ages immediately pre-
ceding it - earliest date of material
in Museum likely 16th Centur. Jesuit
Missions.

Mr. Wadely Japanese Prints Room. The majority of the prints of period
17th century: none of them useful for
the Embassy's purpose.

The Museum possesses a Topography of
Taiwan in Chinese: Dr. Giles should be
approached again for exact reference.

Possible help from Ishii (Shinji)
Lectures. Probably to be traced in
Transactions of Japan Society 1918 or
1919.

Advised consulting Cordier & Venckstern.

If any literature respecting Coxinga's
exploits existed, likely to be helpful.

Would give me any help possible.

Jan. 1924.

N.B. Am following up and at work upon any suggestions of
which results are not already attached.

BRITISH MUSEUM.

Works on Formosa.

SUBJECT CATALOGUE. 1881 - 1900.

Formosa Cordier (H) Bibliographie des ouvrages relatifs a l'ile
Formose. pp. 59. Chartres, 1893. 8 o.

11900. g. 21

Imbault - Huart (C) l'ile Formose, histoire et description. pp. 323
Paris 1893 4 o.

10058 k. 31

Wirth (A) Geschichte Formosa's bis Anfang 1898. pp. 187. Bonn, 1898. 8 o.

9055. c. 23.

Hughes (Mrs T.F.) Notes of a six years residence in Formosa. pp. 314.
London 1881. 8 o.

10058. g. 19.

Shore (Hon. H.N.) A Naval Officer's jottings in Formosa pp. 549
London 1881. 8 o.

10058. ecc. 8.

Garnot (C.G.) L'Expedition francaise de Formose. 1884 - 85. pp. 10. 234
Paris 1894. 8 o.

9055. d. 29.

Atlas 4 o.

9055. f. 21.

Rayen-Bellisle (I.H. de) L'artillerie de la marine à Formosa. pp. 112.
Paris. 1888. 8 o.

8823. c. 31.

Thirion (P.A.) L'Expédition de Formose. Souvenirs d'un Soldat.
pp. 102. Paris 1898. 8 o.

9055. d. 15

Clark (J.D.) Formosa. pp. 213. Shanghai 1896, 8 o.

10056. aa. 32.

Mackay (G.L.) From Far Formosa. pp. 346. Edinburgh. 1896. 8 o.

010057. ee. 37.

55

拓殖了
至由

再

文書課長
公文案

大正十四年四月九日

甲號用紙

文書課發送

四月九日發送

淨書

正校(原稿)

(淨書)

主

文書課長

任主

(起草大正十一年四月八日)

管

機密第一

號

大正十四年

四月九日附

附屬書

一通

受

信 臺灣總督府

發

信

人

名 總務長官宛

人

名 大正十四年六月廿八日記錄係接受

件

名 臺灣統治史編纂資料

名

達 綴

本件は閣下大正十一年九月八日附官外第...
雅 以下少中 越 趣 在 英 大 使 宛 本 抄 牒

置 貴 處 へ 送 付 大 使 ヲ 右 抄 料 蒐 集 方

公文案

外務省

乙號用紙(官用紙)

ヲ 委 嘱 シタル Prince Edith Johnston (同人ニ 委 嘱)

コトニ 付 テ ハ 大 正 十 二 年 当 地 未 詳 一 台 灣 總 督 府

筆 務 官 ニ 於 テ 承 知 ノ 旨 (ヨリ) 報 告 別 紙 一 通

ヲ 送 付 致 之 也 ニ ヲ リ 貴 方 ニ 於 テ 所 要 抄 料

ハ 撰 擇 相 第 九 日 申 越 送 付 希 望 相 第 九

ニ 本 報 告 書 一 冊 一 通 附 送 相 第 九

此 本 申 一 通 送 也

7-0284

0140

附屬書類添附

臺灣總督府

第一課

普通
受第 20
12.4.23

大正十二年四月廿一日

臺灣總督府史料編纂部

大正十二年五月四日 記録係 櫻井

外務省中

綴込名

省府軍事部より帝國、臺灣領有後、
先統治使領より目下取調編纂中、
資料之身考資料、併て下関
に於り日清講和談判之際彼我両全權
間ノ談判年記録暫時借用初稿交若
し市瑞也不相叶、
臺灣割讓ノ関

臺灣總督府

部分清寫取、上海交付事務官在
費用、向御本会、於て支拂、
本記録、外部ニ公表致さる、
債封述、
別紙書、
通明治三十八年七月十七日帝
國政府、
於て列七、
宜言相成、
臺灣及澎湖島、
不割讓、
宣言、
當時
以て、
本會、
アリア、
費致さる、
ヤ、
早、
亦、
何
史、
上、
本、
考、
人、
偶、
レ、
交、
リ、
付、
用、
手、
教、
主、
知、
可、
也、
力、
市、
作、
物、
中、
也、
也

1712 40,387

411.60

AMBASSADE DU JAPON /

ROME

前半ノ臺灣古圖寫真ニ撮影方及依頼置候
 處今般漸々別添ノ通同寫真ニ葉出來送
 付越候ニ付臺灣總督府へ御轉送相成
 度尚ホ本件寫真調製代トシテ伊貨考拾
 利也ヲ要シ便宜當館ニ於テ同名譽領事
 ニ立替支拂置候處右代金ハ同總督府
 ヲリ御回收ノ上當館委託購送資金中ニ
 繰入方可然御取計相成度此般申進候
 也

赤
石

AMBASSADE DU JAPON

ROME

普通
 文第 42 番
 12.4.30

添附

文書課
 公第 二七 號

綴込名

大正十二年五月六日

在伊

大正十一年五月八日 日記録係

特命全權大使 落合謙太郎

外務次官 田中都吉 殿

臺灣統治史編纂資料蒐集

ニ関スル件

本件ニ関シ客年九月十八日附文普通通合第四
 一三號貴信御申越ノ次第了承仍而在、ウ
 エニス帝國名譽領事ニ封シ御来示ノ通同
 地ド、ジ宮ニ壁画トシテ現存スル十六世紀

門類
項
號

大官志

亞細亞 歐米 通商 條約 情報 會計 文書 不和條約

文書課長 公 信 案

大正三年五月參日 接受

文書課發送

大正三年五月四日 發送

(起草大正十二年四月二十七日)

淨書

正校(原稿)

(淨書)

乙號用紙

主管 亞細亞局長 〓

機密 第三號 大正三年五月四日 日附 附屬書 通

受信名 臺灣總督府史料編纂委員會

發信人 〓

件名 臺灣修史資料閱覽方ニ關スル件

名 込 綴 〓

本件ニ關シ四月廿六日附貴信ヲ以テ御依頼越ノ趣了承御來示ノ關係
記錄貴會ノ閱覽ニ供スルコトハ差支無之候へ共右ハ機密扱ノモノニ
付其ノ内帛ニ付テハ絕對ニ秘密ヲ守ルコト並右資料ニ基キ編述セル

外務省

(已號用紙)

部分ハ之ヲ印刷ニ付スルニ先チ豫メ當省ノ檢閱ヲ經ルコトノ了解ノ
下ニ御依頼ニ應スヘク尙其ノ貸出謄寫何レモ當方ニ於テ不便ヲ感シ
候ニ付貴方係當省御出覽御閱覽相成様致度此段及回答候也

〓

外務省

静かなる
 台湾の歴史
 大正三年五月四日 記録係接受
 史料編纂部
 子部事務科

渡野
 時信市清稿

7-0284

0140

謹啓

時之信申請候

候の申上り候

平素の御意伺不

上候様出候

7-0284

0148

平素の心算同不
上賤の出入
海運の出入
傳説の出入
米穀の出入
府の出入
吉野の出入
少部
衣の出入
之出入

不^レ々^レ以^レ續^レ保^レ存
之^レ意^レ也^レ（^レ編^レ甲^レ卷^レ末^レ）
之^レ裁^レ多^レ可^レ意^レ分^レ也
未^レ波^レ詔^レ何^レ也^レ諸
心^レ傾^レ力^レ罷^レ事^レ了^レ也^レ至^レ

7-0284

0150

宣裁之可謂其
未波詔何事
心傾力竭
傳刻簿
以清律和法
記
時
攝載
側
是

例ノ事ヲ記シテ其ノ
是例ノ事ヲ記シテ其ノ
是例ノ事ヲ記シテ其ノ
是例ノ事ヲ記シテ其ノ
是例ノ事ヲ記シテ其ノ
是例ノ事ヲ記シテ其ノ

大正十四年三月三日
續々知れりる事也例
ノ事見記リ一覽也
身有レテ造覽又
ノ事取レテ事
史料編纂事
官ノ者ニ於テ
一覽也
我レテ
是
即
之

是年九月五日
即其年十一月
於其死也。年
少其時。腦之
其心。身之。身
也。

7-0284

0154

支障年一限一何
全故支取多事能
片
臺灣統治之成績
二〇年一書一國一
之全業旺盛國情
其為富於一吏
息海一ノ百朽一
著一作一ノ書一
交一微一多一勤一止一
一ノ一ノ書一ノ書一
一ノ一ノ書一ノ書一

交納多難止多
クシク青月ニ由リ
得中王多々無ク
リ過高教ク難
レ多々多々多々
多々多々多々

7-0284

0158

山ノ邊部ノ様
中葉部ノ吉野
乃ノ直部
乃ノ直部
乃ノ直部
乃ノ直部

7-0284

0160

乃、予、直、也、也、部
子、印、一、部、多、三、部
千、部、子、部、部、部、部
也、也、也、也、也、也、也、也
ト、メ、上、海、以、南、南
清、地、方、子、部、部、部、部
子、部、部、部、部、部、部、部

外務省

7-0284

0161

松野多至由

門類
項目
號

通高給初陽長
要目費了
手書

會汁課長
山崎

用度

文書課長
大正十二年五月七日 接

文書課發送

主 任 主 (起草大正十二年五月三十日)
大正十二年五月八日 記録係
附屬書 通

受信 人名 台湾協賛會
送 宛長官宛

件名 台湾統治史編纂資料
蒐集二早スル件

發信 人名 田中芳村宛

綴 込 名 台湾協賛會宛

本件ニ係ル宛年九月十日付官外第七四三号貴
任ヲ以テ傳申被ノ趣ハ年係分館、移牒致置下
次等ハ本年一月十日付文普通通一号ヲ以テ

公 信 案

外 務 省

(乙號用紙)

一之申進置被至、今致在伊古使ヲ、少工云
トレ官ニ壁取トシテ現在存ルナク世紀前年ノ台湾
古回官真ニ美送付被存及傳轉送セテ存
少查取被申至、此致申進セテ
通而本件官真、調製被ハ、伊貨差控申セテ
セシ趣存右邦貨、損算額、在志、右方、控申、被
右方、申進、在、右、方、控、申、被

公 信 案

外 務 省

7-0284

0162

公 信 案																	
外 務 省																	

(至伊太使未信与并二七号附属物其没没仔)

(乙 號用紙)

7-0284

0163

門類
項
號

受日付了

文書課長

亞細亞局長

大正三年五月廿四日 接受

大正三年五月廿五日 記録係接受

寫送附

綴込名

亞細亞第一課

大正三年五月廿四日

普通第

大正十二年五月廿四日附

淨書 校正 淨原

受信人

發信人

外務省

大正十二年五月四日附

臺灣修史史料簡略見方

臺灣修史史料簡略見方

二關スル件寫

7-0284

0164

門類
項目
號

普通
號
12.5.25

臺灣總督府

第一課

職名
修史

林

大正十二年五月二十五日

臺灣總督府史料編纂委員會

外務省 函中

大正十二年五月卅日 記錄係據

臺灣總督府史料編纂委員會
七号ヲ以テ市田答、執教承認テ、市来示ノ如ク、
關係記録閲覧ノ内容ニ付テハ、絶對ニ秘密ヲ守ルコ
ト並テ資料ニ基キ編述セル部分ハ之ヲ印刷ニ付スルニ
先テ際ノ首省ノ控圖ヲ推ルコト、市承認ヲ以テ近口
中當今編纂部員首省亞細亞局、出頭閱
覽無出ツ、リルコト、市田答、承認下、存リヤ

臺灣總督府史料編纂委員會

亞細亞局

第一課

12.5.26

普通

中田敬義述

日清講和談判筆記

陸奥宗光伯著

定録

右修史上、参考、信玄侯前時并備

願、度此段及此會也

大正十二年五月二十四日

臺灣總督府東京出張所内

臺灣總督府史料編纂委員會

外務省

追了之、對不出回答、魏所返、四年一月

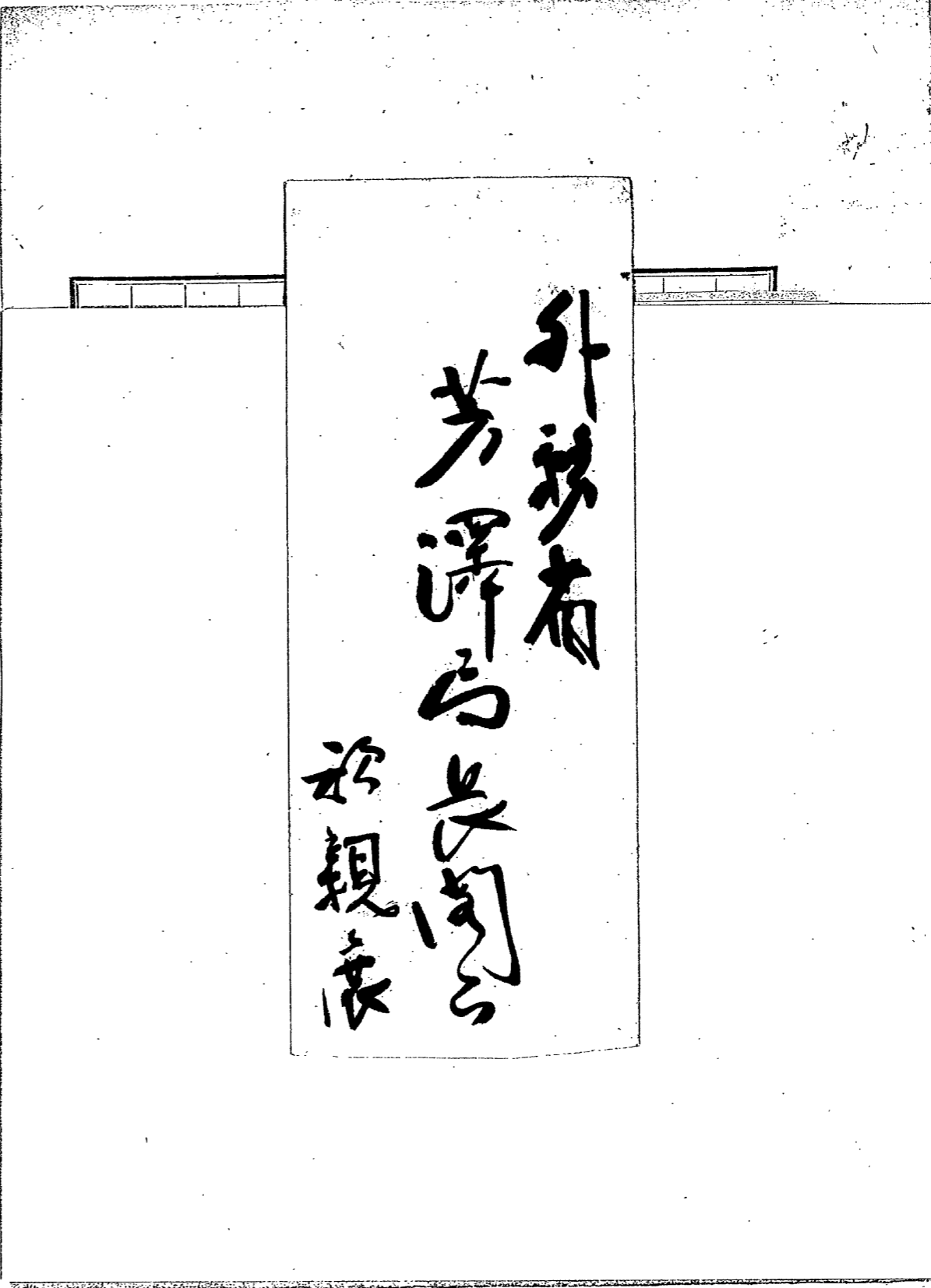
臺灣總督府史料編纂委員會

一番地賞委員會先法後送、本年及後

中添後

大正十二年八月八日

署名



外務省
芳澤与兵衛
於親友

7-0284

0167

海路
益片清海積被
為至十月

Handwritten signature or mark

7-0284

0169

馬。野田。山。南。
告。別。或。一。所。
遠。河。河。林。會。
以。燒。香。公。公。公。
故。令。付。之。公。公。
清。淨。之。公。公。公。
深。河。之。公。公。公。
講。和。法。利。公。公。
以。借。多。人。一。件。公。
一。法。音。記。公。公。公。
多。許。一。乃。公。公。公。
一。馬。野。田。山。南。



一
多謝一乃女与有
一尾田善三吉様
吉家信長様存一
乃一清世為一
坂一守一
一



一 陸奥公署

宛書之辭

右新叶信箋付書

中幸 向新葉

向新葉 向新葉

秘書付書 向新葉

7-0284

0173

御
手
紙

書

御
手
紙
の
用
紙
は
御
手
紙
の
用
紙
に
お
よ
び
御
手
紙
の
用
紙
に
お
よ
び

御
手
紙

御
手
紙

御
手
紙

御
手
紙

外
務
省

紙

7-0284

0174

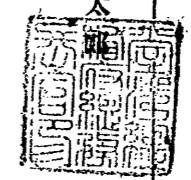
普通
12.6/18.1

文書課

大正十二年五月二十五日

綴込名

臺灣總督府總務長官 賀 來 佐賀太



外務次官 田 中 都 吉 殿

官外第四七九號

臺灣統治史編纂資料ニ關スル件

本件ニ關シ在伊大使ヨリ送付相成候「ヴェニス」ド「ジ宮壁畫ノ臺灣古
圖寫真貳葉五月七日附文普通第四二號ヲ以テ御送付相成確收致候不取致
御高配ヲ深謝シ右御通報迄 敬 具

追テ寫真調製代本邦貨拾壹圓六拾壹錢ハ別途可及御送付候條御了知相
成度申添候

大正五年六月廿八日記録係撥票

臺灣總督府

12.5.31

7-0284

0175

拓地局
至少

文書課長 文書課
文書課發送

公文書

大正十四年拾月廿二日

淨書

正校(原稿)

吉崎(淨書)

(甲 號用紙)

主管 文書課長

主任

(起草大正十四年十月三十日)

機密第一 普通第一

號 大正十四年十月廿二日

日附

附屬書

通

受信 台湾總督府

人名 總務長官 北

發信

人名 出外務局長
大正十四年十月廿八日

件名

台湾統治中緯度資料
蒐集ニ係ル件

級 込 名

標記ノ件ニ係リ四月八日附文書第一九號

ヲ以テ本館ニ送付シテ其ノ件ニ係ルモノハ

本館ニ送付シテ其ノ件ニ係ルモノハ本館ニ送付シテ其ノ件ニ係ルモノハ

公文書

外務省

(乙 號用紙) 高井勝

都合ニ付テ是レノ件ニ係ルモノハ本館ニ送付シテ其ノ件ニ係ルモノハ

友ニ

外務省

7-0284

0177

(105)

文書課長 文書課

公 信 案

大正十五年六月拾貳日發送済

正校(原稿) 活崎 (淨書)

主 任 文書課長 (起草大正十五年一月十二日)

受 信 人名 台灣總督府 總務長官宛

發 信 人名 出羽外務次官

件 名 台灣統治史編纂資料

本件三閱シ答年四月八日附文善第二九號及十月二十二日

附文善第八二號ヲ以テ御照會致置キタル處奉書何等ノ
御回答ニ接セズ在英大使館へ回答ノ都合モ付至

公 信 案

外 務 省

急何分、御回報相度ニ

(乙 號用紙) 圓納

外 務 省

7-0284

0178

外務省文書課
第 14 號
15.2.13

内閣拓殖局經由
文書課

大正十五年二月六日

臺灣總督府總務長官代理内務局長木下

外務次官 出 淵 勝 次 殿

大正十五年六月廿八日記録係接受

官調第三四號

臺灣統治史編纂資料蒐集ニ關スル件

本件ニ關シ一月十二日附文普通第三號貴信ヲ以テ御照會相成候處當府ニ於ケル統治史編纂事務ハ大正十三年度ノ行政整理ニ依リ一時中止スル事ニ相成候ニ付右資料モ從テ目下ノ處不要ト相成尙キ經費等ノ關係モ有之候ニ付乍遺憾本件ハ一時見合ハスノ外無之就テハ此ノ事情在英大使館へ可然御傳達相成候様致度尙該編纂事務中止ニ依リ關係文書引繼ノ際本件書類所在一時不明ナリシ爲メ其ノ搜索ニ日子ヲ費シ爲メニ再三御照會ヲ煩ハシ候段遺憾ニ存申候此段併セテ申進候 敬 具

臺灣總督府

追テ大正十四年四月九日附文普通第二九號附屬「ミス・ジョンストン」調成目錄中別紙記載ノ書籍寫取リ並寫眞全部複寫（大版）見積費用他日ノ參考迄ニ承知致シ置キ度尙又「ミス・ジョンストン」カ前記目錄作成ニ要スル費用ハ百五十圓前後ナル旨大正十二年一月十日附文普通第一號ヲ以テ田中次官ヨリ御通報ニ接シ居リ候處該費用送金ノ都合有之候ニ付正確ナル金高承知致度右二件折返シ御通報方茲ニ重ネテ御依頼申進候也

臺灣總督府

7-0284

0179

Formosa Island, China Sea. China. East Coast Ocksen Is. to Tung Yung, including the North part of Formosa from Nan Sha River to Ke Lung Harbour.

(Admiralty Chart) 1891.

Sec. 13. (1761)

Formosa Island, China Sea. Harbours in Formosa.

(Sona Bay, Tamsui Harbour. Port Kok Si, Port Takau)
Admiralty Chart) London 1891.

(Another edition 1897)

Sec. 13. (2376)

Formosa Island China Sea. Formosa. (Tamsui, Kelung, Tainan and Anping) Shanghai 1894.

62850 (1)

Formosa Island, China Sea.

Karte von Formosa ... vor Prof. Dr. A. Kirchhoff.
Maastab, 1: 1,600,000 (In Petermann's "Geographische
Mittheilungen", Band 41. Tefel 2) Gotha, 1895. 4 o.

R.P.P. 3946.

Formosa Island, China Sea. Formosa...revised by Rev. W. Campbell.
(In "The Scottish Geographical Magazine" Vol. 12 p. 440)
Edinburgh, 1896. 8 o.

Ac. 6182

Formosa Island, China Sea. Harbours & Anchorages on the Coast of Formosa. (Toko Hakuchi) Scale, 4 inches - 1 sea mile.
(Admiralty Chart) London 1898.

Sec. 13. (1641)

Formosa, Island, China Sea. Originalkarte der Insel Taiwan(Formosa).
gezeichnet von Dr. N. Yamasaki. Masstab, 1: 1,000,000.
Tafel 19) Gotha 1900. 4 o.

R. P. P. 3946

C. Imbault-Huart. L'Ile Formose, histoire et description.
(Paris 1893)

J. D. Clark. "Formosa". (Shanghai 1896)

W.A. Pickering. "Pioneering in Formosa" (London 1898)

Mrs. T.F. Hughes. "Notes of A Six Years' Residence in Formosa"
(London 1881)

Y. Takekoshi "Japanese Rule in Formosa"
(Translated by G. Braithwaite) London 1907.

- Formosa. Chart of the Island Pakua or F., from a Dutch M.S. (Admiralty Chart) London, 1792.
Sec. 13. (989)
- Formosa. Chart of the Channels, Islands and Dangers between Luzon & F. 1810.
Maps. 147. e. 18.
- Formosa. Sketch of part of the East Coast of China and Western part of F. 1828.
Maps. 147. e. 18.
- Formosa. F. Island. The North and East Coasts, from Surveys and sketches by Captain R. Collinson and Lieut. M. Gordon, 1845 (Admiralty Chart) London 1850.
Sec. 13. (1968)
- Formosa. West Coast of Taiwan or Formosa from Port Kok-si-kon to To-kau-kon. Surveyed by J. Richards. (Admiralty Chart) (London) 1855.
Sec. 13. (2409)
- Formosa China. (E. Coast) Canton ... and Island of F. 1864.
62660. (6).
- Formosa Harbours in F. (Admiralty Chart) London 1868.
Sec. 13. (2376)
- Formosa F. Id. and Strait. Compiled from the Surveys of Capts. H. Kellett and R. Collinson... Additions by Comr. Brooker, 1868. (Admiralty Chart) London. 1868.
Sec. 13. (1968)
- Formosa. Island, China Sea.
Kaat van het Eyland Formosa en de Eylanden van Piscadores. (In "Oud en Nieuw Oost-Indien.... Door F. Valentyn." Deel 4. Stuk 2. Vierde Boek. p. 33) Dordrecht, 1724-26. fol. 1002 8. 1.

- Formosa. China Sea - Island - General Maps & Charts - 1781
View of Formosa and Bashu Islands. 570 x 285. mm.
A. Dalrymple: London, 1781.
Maps. 147. e. 17 (28)
- Formosa. Another edition. (Admiralty. London 1800)
Sec. 13. (996)
- Formosa Island, China Sea. China. West Coast of Formosa and Pescadores Channel. From the Surveys of Capt. P. Collinson... 1844 - 1867.
(Admiralty Chart) Admiralty: London, 1869.
Sec. 13. (2409)
- " Another edition. 1897 " " "
- " Ditto 1901 " " "
- Formosa Island, China Sea. Chart of the Channels, Islands & Dangers between Luzon and Tae Wan (or F.) 1839.
89 817. (1)
- Formosa. China Sea - Island - General Maps & Charts - 1844.
China, Côte ouest de Formose et Canal des Pescadores, d'après les levés exécutés de 1844 à 1867, etc. 450 x 660 mm.
Dépôt des Cartes et Plans de la Marine: (Paris) 1872.
H.F. Sec. 17. (3163)
- Formosa Island, China Sea. Map showing the island of F. and the adjoining coast of China. (In "Report by L.C. Hopkins on the Island of Formosa..... 1884") London. 1885. 8 o.
N. R.
- Formosa Island, China Sea. F. Southern Part.
To illustrate the paper by M. Beazeley ... Scale 1 inch-7 3/4 miles. (In the "Proceedings of the Royal Geographical Society". Jany. 1885) London 1885. 8 o.
R. Ac. 6170.

Formosa. Cordier (H) Bibliographie des ouvrages relatifs a l'ile
Formose. pp. 59. Chatres, 1893. 8 o.

11900. g. 21

Imbault - Heart (C) l'ile Formose histoire et description. oo. 323
Paris 1893 4 o.

10058 k. 31

Wirth (A) Geschichte Formosa's bis Anfang 1898. pp. 187. Bonn, 1898. 8
1898. 8 o.

9055 c. 23.

Formosa. China Sea. Island. General Maps - 1597.

Mapa en colores de las Islas Hermosa y de Luzon y Costa de la
China, hecho por Hernando de los Rios, Coronel, y enviado a
Felipe II, Manila 27 de Junio 1597, etc. (In 'Labor Evange-
lica Ministerios Apostolicos de los obreros de la Compañia de
Jesus, fundacion, y progressos de sa Provincia en las Islas
Filipinas. Historiados por el Padre Francisco Colin.....
Nueva edicion ... por el P. Pablo Pastells, S. J.' (Tomo I.
p.264) 400 x 440 mm.

Henrich y Compañia: Barcelona 1900 8. o.

4766. i. 4.

Fomosa. China Sea - Island - General Charts. 1720.

J. van Keulen: (Amsterdam, 1720)

From Admiral Lord Howe's Collection.

Maps 62850 (2)

Formosa. Island, China Sea. A complete Map of Funkeen (and the island
of Formosa) (1700 ?)

Maps. 12.f.26.

Formosa. Kaart van het Eyland Formosa en de Eylanden van Piscadores,
by I. van Braam, en G. Onder de Linden. (1760 ?)

K. 116. 25.

在英日國本大使館

ンストン」ニ支拂フ契約アリ（大正十二年三月十四日附貴電第六三號）
貴信ニ依レハ百五拾圓前渡云々トアルモ右金額ハ當館ニ於テ接到シ居
ラス從テ又本人ヘモ未拂ノ儘トナリ居ル處既ニ大分時日ヲ經過シ居ル
次第ニモアリ此際成可速ニ右報酬ヲ支拂ヒ度ニ付至急送金方臺灣總督
府ヘ併セ此移牒相煩ハシ度シ

外務省文書課
受第 470
10. 10. 22

在英日國本大使館

門
第
二
號

公第三八〇號

大正十五年七月六日

要旨付

在英

特命全權大使男爵

松井慶四郎


外務大臣男爵 幣原喜重郎 殿

圖書係

繕込名

大正十五年九月六日

記録係



臺灣統治史編纂資料蒐集ニ關スル件

本件ニ關シ本年二月十六日附文普通第一九號貴信御申越ノ趣敬承依テ
「ミス、ジョンストン」ニ該書籍寫取竝ニ寫眞複寫見積費用ヲ間合セ
タル處同人ノ云フ所ニ依レハ右見積作製丈ニ（複寫費用ニアラス）約
拾磅乃至拾五磅ヲ要ストノコトナリシニ付見積依頼ヲ差控ヘ居ルモ右
ニ拘ラス見積ヲ需要セラルル次第ナラハ御回示アリ度シ
尙本件目錄作成ニ關シテハ當時報酬トシテ英貨拾五磅ヲ「ミス、ジヨ

文書課長 公 信 案

文書課發送

主 任 主 任
管 理 員
文 書 課 第 一 〇 號

大 正

二 五 九 月 九 日 附

附 屬 書 通

(起 草 大 正 十 九 年 九 月 七 日)

正(原稿)

音(謄) 淨書

上(移)

129

(甲 號 用 紙)

受 信 台 務 總 督 府
人 名 總 務 長 官 宛

發 信
人 名 外 務 省 官

件 名 台 灣 統 治 史 編 纂 資 料 蒐 集 之 関
スル 件

達 名 編 纂 資 料 蒐 集 之 関
活 修 史 圖 原

本 件 之 関 本 年 二 月 六 日 附 官 調 第 三 四 號 貴 信 以 下

市 中 越 之 趣 々 當 時 在 英 大 使 宛 移 牒 之 置 タル 處 今 般

同 大 使 ヨ リ シ ス ン シ ヨ ン ス ト ン 調 査 成 書 籍 寫 取 リ 註 寫 與

公 信 案

外 務 省

(乙 號 用 紙) 附 屬

見 積 費 用 八 同 人 之 云 フ 所 二 依 レ ハ 本 見 積 作 製 丈 寸 未 確 定

費 用 約 拾 磅 乃 至 拾 五 磅 ヲ 要 ス ト ノ コ ト ナル 二 付 見

積 依 賴 寸 差 控 へ 居 ル 狀 勢 未 知 在 否 未 知 見 積 ヲ 需

要 事 業 其 旨 申 回 示 相 成 度 尚 本 件 回 録 作 製 費

用 費 用 報 明 上 英 貨 拾 五 磅 八 同 人 之 云 フ 所 二 依

レ 本 見 積 報 明 上 英 貨 拾 五 磅 八 同 人 之 云 フ 所 二 依

レ 本 見 積 報 明 上 英 貨 拾 五 磅 八 同 人 之 云 フ 所 二 依

外 務 省

7-0284

0185

(乙 號用紙) 國幣	<p> 本件ハルルハ此等可成連ニ右様而モ其掛方取付 林様移替アリ夜甫^④仔而申越タルニ付テハ右 兼申送付相成探致・度 </p> <p> <small>目録作成費用又ハ其掛方取付 金銀ノ事</small> <small>磅拾五</small> </p>
外務省	

7-0284

0186

外務省文書課
受第15114號

内閣拓殖局經由

文書課

圖書係

大正十五年十月二十九日

綴込名

臺灣總督府總務長官 後 藤 文

外務次官 出 淵 勝 次 殿


官調第三四號ノ二

大正十五年十月六日 記録係接受

本年九月八日付文普通第六〇號貴信ヲ以テ御申越ノ當府ニ於ケル統治史
編纂資料「ミス。ジョンズ」調成ノ目錄作製費用英貨拾五磅ハ直接
在英松井大使宛送並致置候尙ホ右調成目錄ノ書籍寫取リ並寫眞複製ニ關
スル見積ハ經費等ノ關係モ有之候ニ付乍遺憾一時見合ハスノ外無之候ニ
就テハ此ノ事情在英大使へ可然御申達相成候様致度此段併々テ申進候

敬 具

臺灣總督府



15.11.3
内閣拓殖局

7-0284

0187

件名
文書
類
目
番
号

文書課長
公 信 案
大正五年二月四日 接
43
(甲 號 用 紙)

文書課發送
大正五年二月四日 發
淨書
正(原稿)
吉崎
(淨書)

主 任
主 任
普通第 四四 號
大正五年二月 四日 附
附 屬 書
通

受信 書
人名 松井大使
發 大正五年二月六日 記錄係接獲
人名 都 京大正

件名 文書課發送部資料
人名 松井大正
綴 込 名
綴 込 名

公文書案
外 務 省
本件之乘之本年七月廿九日附寄信公三八一号之
以之被ノ北ノ東ノ時在津島藩藩邸之被接
至之文ノ要之月廿九日附長後藩藩邸之友より

(乙 號 用 紙)

出前之友宛本件調書目録以公費并差使按
五磅也ハ在梅也友宛送之文ノ与並ニ調書目録
ノ書籍亦及リ及寄書禮書之乘之見被ハ経費
ノ乘係止下是機一時見之也ノ事也知四度附
被之文ノ付テハ友ノ事以是之ノ上是方ノ籍之
以之計 在場以是之依案ノ事也

外 務 省

7-0284

0188