

3-0023


0354



東京築港計畫平面圖  
縮尺  
二萬九千五百分一

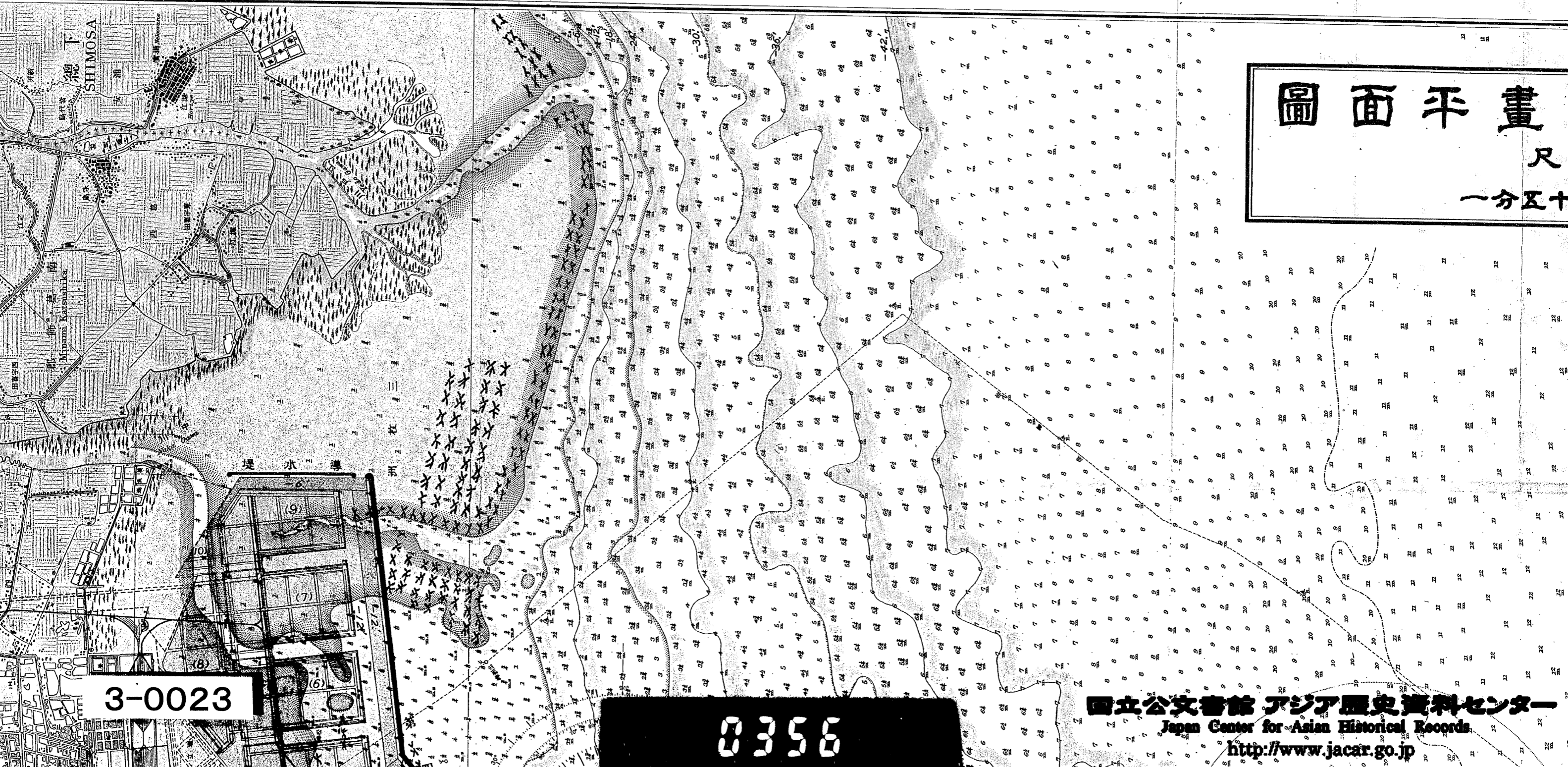
No. 60  
(SR-00X-25-00)

陸軍省海軍省  
昭和十一年五月五日發行



3-0023

0355

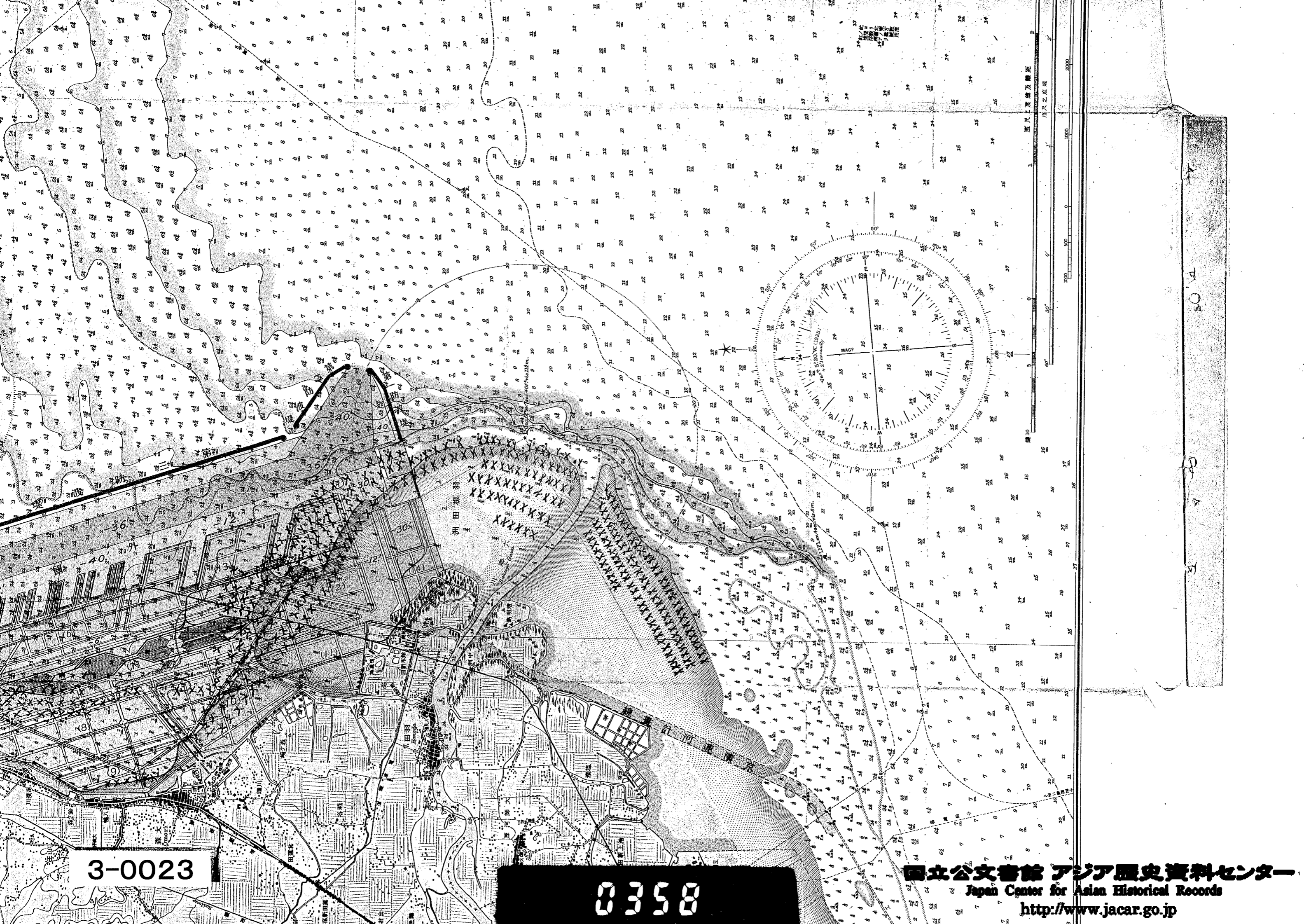


圖面平畫  
尺一分五寸

3-0023

0356





3-0023

0358



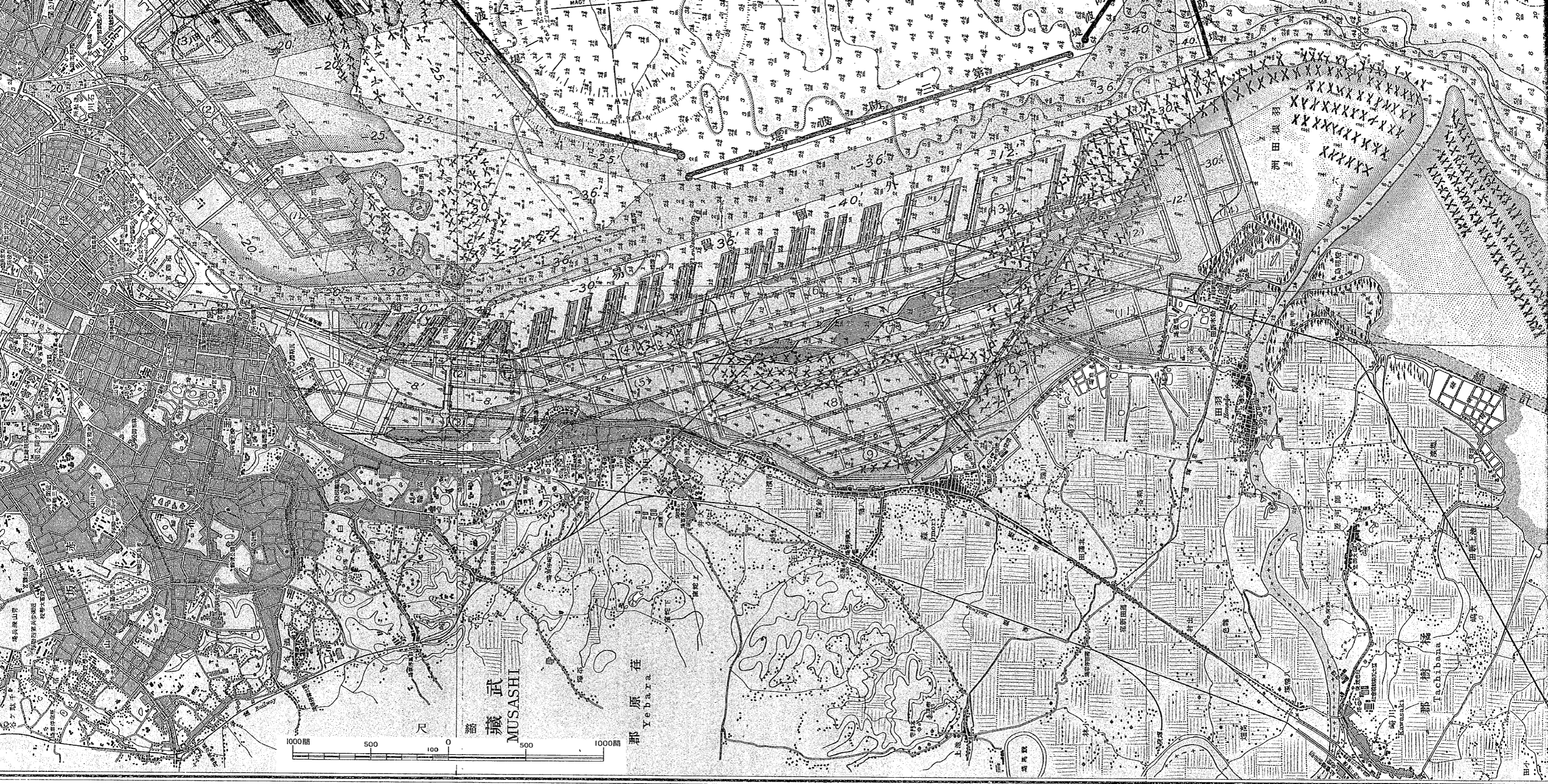
3-0023

0359



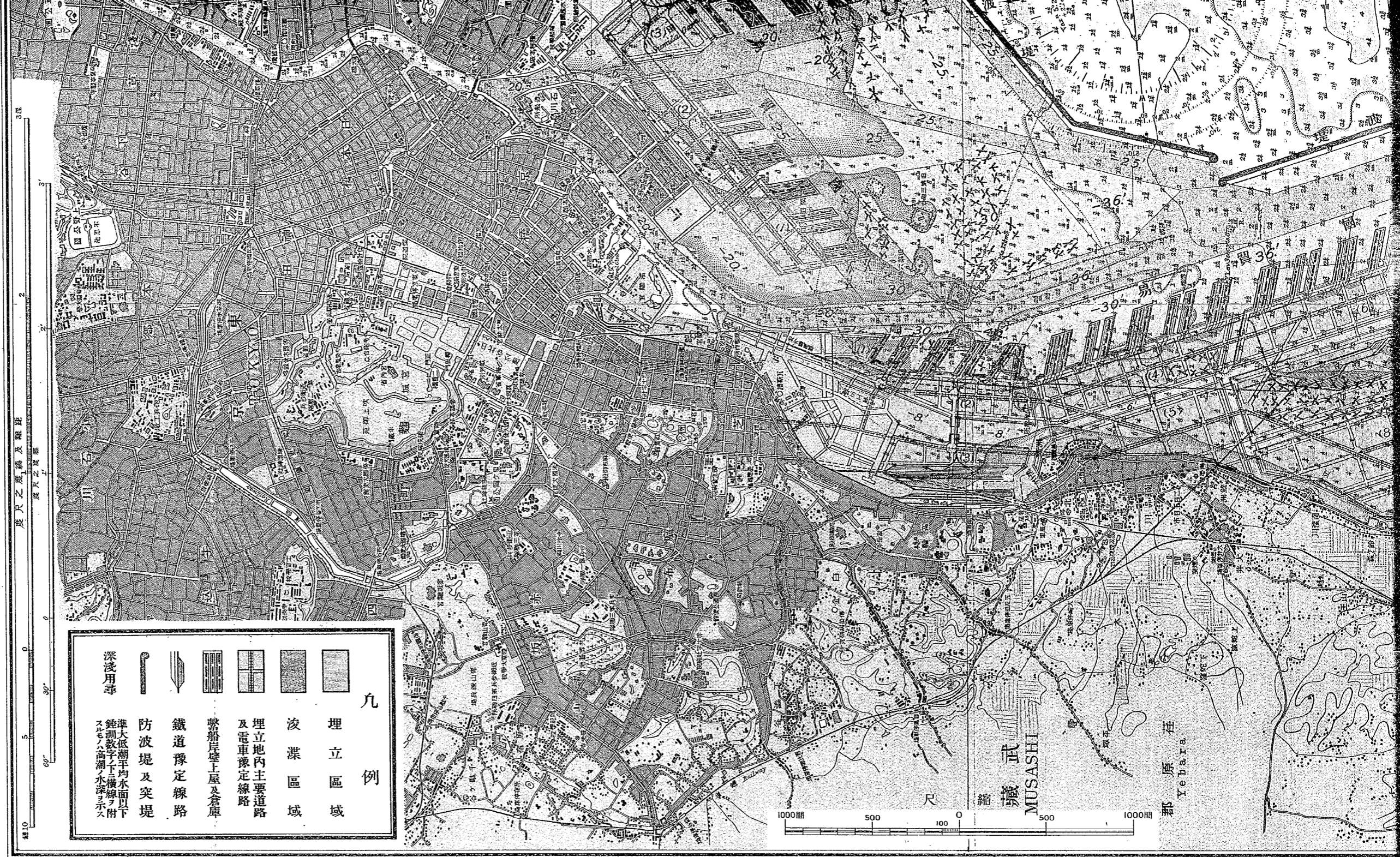






3-0023

0362



深淺用事						九 例
準大低潮平均水面以下 鈍測數字之上下線ヲ附 ス此ハ高潮水深ヲ示ス	防波堤及突堤	鐵道豫定線路	繫船岸壁上屋及倉庫	埋立地内主要道路 及電車豫定線路	浚渫區域	







3-0023

0365