


REEL No. A-0449



内務省海地第二號
島嶼所屬名稱ニ關スル件請議
北緯二十度二十五分東經百三十六度五分小笠原群島ノ南西約五百哩ノ
洋中ニ存在スル孤立礁ハ之ヲ地理上ヨリ見ルトキハ當然本邦ノ所屬タ
ルヘク而シテ其ノ行政區域ハ東京府ノ區域ニ屬スルモノト認メラルル
ヲ以テ該礁ヲ「沖ノ鳥島」ト名付ケ東京府小笠原支廳ノ所管ト爲サン
トス
右閣議ヲ請フ

字

昭和六年五月十八日

(分類 A 4.10.3)

内務省海地第二號

島嶼所屬名稱ニ關スル件請議

北緯二十度二十五分東經百三十六度五分小笠原群島ノ南西約五百哩ノ
洋中ニ存在スル孤立礁ハ之ヲ地理上ヨリ見ルトキハ當然本邦ノ所屬タ
ルヘク而シテ其ノ行政區域ハ東京府ノ區域ニ屬スルモノト認メラルル
ヲ以テ該礁ヲ「沖ノ鳥島」ト名付ケ東京府小笠原支廳ノ所管ト爲サン
トス
右閣議ヲ請フ


昭和六年五月八日

内務大臣 安達謙藏

内務省

内閣總理大臣男爵 若槻禮次郎 殿

内務省



(分類 A4.103)

島嶼所屬名稱ニ關スル請議理由

北緯二十度二十五分東經百三十六度五分小笠原群島ノ南西約五百
哩ノ洋中ニ存在スル孤立礁ハ東西約二里半南北半哩乃至一哩ノ
形、珊瑚礁ニシテ通路ナキ環礁ヲ成シ縁周上ニ干潮ノ際水面ニ現ハ
ルル數個ノ干巒岩アリテ礁上ハ水深淺ク礁外ハ急深ナリ該礁ハ西
曆千七百八十九年英國汽船「イファイゲニー」船長「ドウグラス」
之ヲ發見シ同千八百九十年同國汽船「アムイフイオン」驗測シテ
通稱「ドウグラスリーフ」(一名バレスヴェラ)ト稱セラレアル
モ地理上ヨリ見ルトキハ當然本邦ノ所屬タルモノト認メラルヘク
之カ行政區域ハ從前ヨリ東京府ノ區域ニ屬スルモノト認ム而シテ
其ノ管轄ハ現在東京府直轄タルモノナルモ小笠原群島ニ接近セル

内務省

ヲ以テ東京府小笠原支廳ノ管轄區域ト爲サントス之レ本案ヲ提出
スル所以ナリ

内務省

(分 類 A 4.10.3)

島嶼ノ所屬名稱ニ關スル件閣議ノ決定ヲ經タル上ハ府縣支廳ノ名稱、位置及管轄區域別表中改正ノ必要アルヲ以テ右閣議決定後左案ノ通告示發布相成可然哉

内務省

内務省告示第 號

大正十五年 月 六 内務省告示第八十二號府縣支廳ノ名稱、位置及管轄區域別表中東京府小笠原支廳管轄區域「中ノ島島」ノ下ニ「沖ノ島島」ヲ加フ

年 月 日

内務大臣 安 達 謙 藏

内務省

情報部

ガクニ珊瑚礁
ノ沖ノ島島ト命
シ東ノ島島ト命
ノ管轄区域ニ係
件ニ三月三十日
限ニ付決定セシ
扱ニ内務省告示
ヲ指載ノ案ナカ
ニ同ルニ新同記
寺野管内ニ於テ
ハ下記ノ通り既
ニ下ニ及レトシ
ナリ島島者モ在
中

東島府管下小笠原群島ノ西南約五百哩ノ海中ニ存在スル 孤立礁ハ從前ヨリ東京府ノ直轄トシテ人知ラズシテノ地 理上之ヲ小笠原支廳ノ管轄ニ屬セムルヲ適當トスヘキヲ以テ今 田之ニ「沖ノ島島」ナル名稱ヲ付シ之ヲ小笠原支廳ノ管轄区 域ニ編入シタルモノナリ	外務省
--	-----

昭和六年三月三十日
内務省告示第...
乙 號の持主

決官

條約局長

第二課

本件ノ経路係上ノ在
ルノ更正ニ及バザルカ
ルハ本件ノ在リ
秘

「ダーグラス」珊瑚礁ノ領土權ニ關スル件
昭和六年五月十五日法制局ヨリノ希望ニ基キ歐米局第二課鈴木事務
官及條約局第二課杉原事務官同局ニ於テ開カレタル關係各省係官ノ
本件協議會ニ出席セリ

法制局側ヨリハ村瀬、杉田、入江各參事官海軍省側ヨリハ軍務局第
一課伊藤少佐拓務省側ヨリハ北島書記官内務省側ヨリハ地方局行政
課長（大達氏？）出席セリ

先づ伊藤少佐ヨリ本件ノ由來ニ付説明アリタルカ右ニ依レハ「ダー
グラス」珊瑚礁ハ別添海圖ニ見ル如ク東經百三十五度北緯二十度ノ
地點ニ近ク小笠原列島ノ西南ニ在リ東西約五基米南北約二乃至一基
米ノ楕圓形ノ環狀ヲ成シ右環狀ハ水面下一呎位ニ沈ミ居リ二三ヶ所

條約局長 鈴木

第二課長 鈴木

鈴木

鈴木事務官

外務省

ニ於テ礁端カ水面上一米乃至一米半ノ高サニ露出シ居ル由ナリ同珊瑚礁ハ一七八九年初メテ英國船 *Phigene* 號ニ依リ發見セラレ其ノ船長ノ名ニ因ミ「ダーグラス、リーフ」ト呼ハレ其ノ後一八九〇年ニ英國船 *Amphion* 號カ同礁ヲ測量シ我方ニ於テハ大正十一年大正十四年ノ兩度ニ亘リ軍艦滿洲カ同礁ヲ測量シタルコトアリ海軍省ノ調査ニ依レハ各國ノ水路誌ニハ同島ノ所在ニ付テハ記載アルモ其ノ所屬ニ付テハ記載無キ趣ナリ

然ル處最近ニ至リ水路部ニ於テ同珊瑚島ヲ日本沿岸ノ水路誌ニ日本名ニテ記載方希望ノ旨申出アリ軍令部方面ニテハ同珊瑚島ノ環_わカ波靜カナル爲水上飛行機ノ基地トシテ役立つヘシトノ意見ニテ軍事上ノ見地ヨリ同珊瑚礁ノ領土權ヲ確定センコトヲ希望シ居レリ依テ

(添付紙)ト

外務省

63

内務省ニ對シ同珊瑚礁ヲ東京府小笠原支廳管轄下ニ編入方申出テタルモノナル趣ナリ

内務省側ニテハ海軍省側ヨリノ申出ニ從ヒ「同珊瑚礁ハ地理上我所屬ニシテ今般之ヲ沖ノ鳥島ト名附ケ東京府小笠原支廳ノ管轄ニ入ルルコトトシ度シ」トノ趣旨ノ閣議請議ヲナシ右閣議決定ノ上ハ内務省ヨリ沖ノ鳥島ヲ東京府小笠原支廳管下ニ編入スル旨ノ告示ヲ出サントスル案ヲ立テタル旨ヲ説明セリ依テ協議會ハ右案ヲ基礎トシテ審議ヲ進メタリ

内務省側ノ説明ニ依レハ明治三十一年ニ珊瑚礁南鳥島及明治四十年ニ珊瑚礁中鳥島ヲ同シク東京府ノ管下ニ編入センコトアルモ右兩礁ハ海面露出ノ程度モ大ニシテ且邦人カ硫黄採掘等ニ從事セン事實モ

外務省

63

キアル由ニテ先占ニ似タル事態存在セシカ「ダーグラス、リーフ」ハ前述ノ如ク先占ノ事實無キノミナラス又實際上先占ヲナスコト困難ナル状態ニアリ乍併軍事上ノ必要モアリ此ノ際形式上東京府ノ行政權下ニ屬セシメ事態ヲ確定シ置カントスルモノナリトノコトナリ（南鳥島及中鳥島ノ場合ハ閣議決定ノミニテ内務省ノ告示ハナサザリシ由今回特ニ告示ヲナスハ其ノ後新ニ法律ノ公布ヲ見地方廳ノ管轄ハ内務省告示ヲ以テ決定スルコトトナリタルカ爲メナリト）右ニ對シテハ公海ニ於ケル珊瑚礁乃至海底ニ對スル領土權ノ主張ニ付テハ海洋自由ノ見地ヨリ學說上異論アル所ニシテ殆ント海面下ニ沈下シ居ル本件珊瑚礁ニ對シ領土權ヲ主張シ得ヘキヤニ付議論出テタルモ兎モ角内務省案ニテ措置スルコト然ルヘシトノ意見ニ一應一

(赤印紙)

外務省

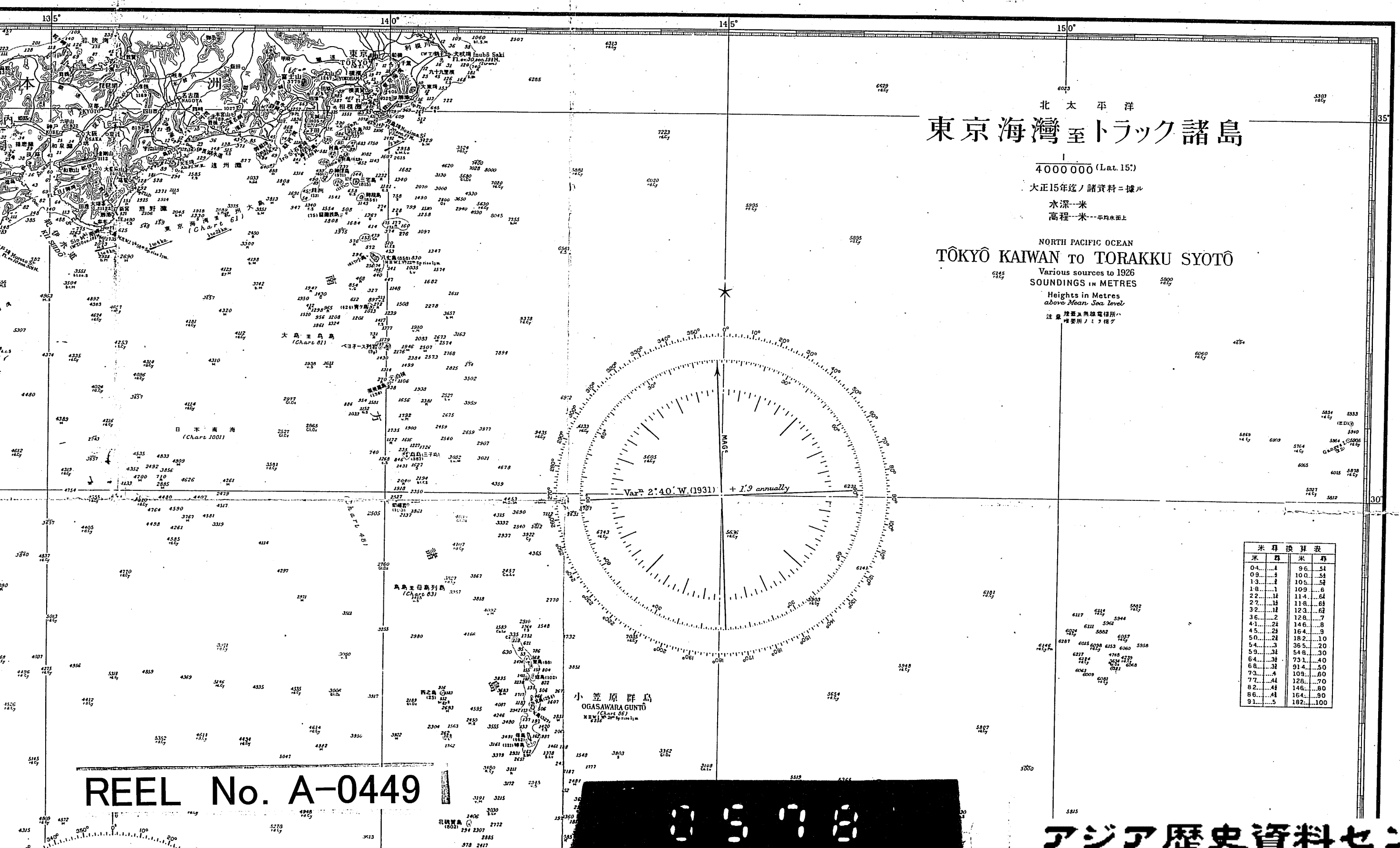
6.3

致シ關係係官ニ於テ各上局ニ本件ヲ報告シ各省ノ意向ヲ改メテ法制局ニ回示スルコト話合ヒタリ
尙一應ノ意見トシテ本件ニ付テ余リ仰々シク新聞發表等ヲナスハ適當ナラサルヘク閣議決定シ内務省告示ノ公布ヲ見ルモ外交的ニ宣言通告等ノ手續ヲ採ルコト不必要ナルヘシト述ヘ置キタリ同珊瑚礁カ東京府管轄ニ編入セラレタル上ハ水路部ハ水路部告示ニ公表シ我沿岸水路誌小笠原群島ノ部ニ記入スルコトトナルヘキ由ナリ

(赤印紙)

外務省

6.3



北太平洋
東京海灣至トラック諸島

4000 000 (Lat. 15°)

大正15年迄ノ諸資料ニ據ル

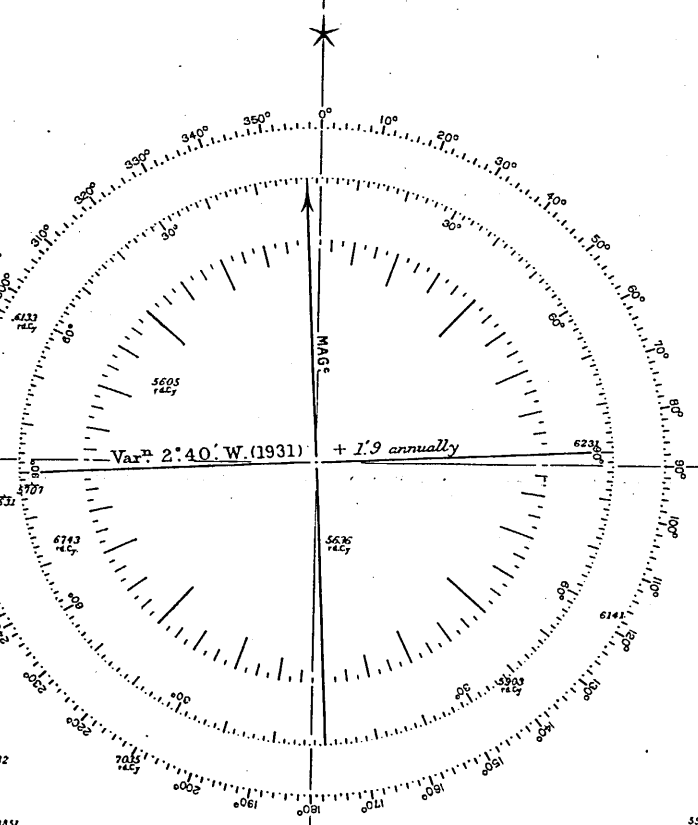
水深一米
高程一米--平均水面止

NORTH PACIFIC OCEAN
TOKYŌ KAIWAN TO TORAKKU SYOTŌ

Various sources to 1926
SOUNDINGS IN METRES

Heights in Metres
above Mean Sea Level

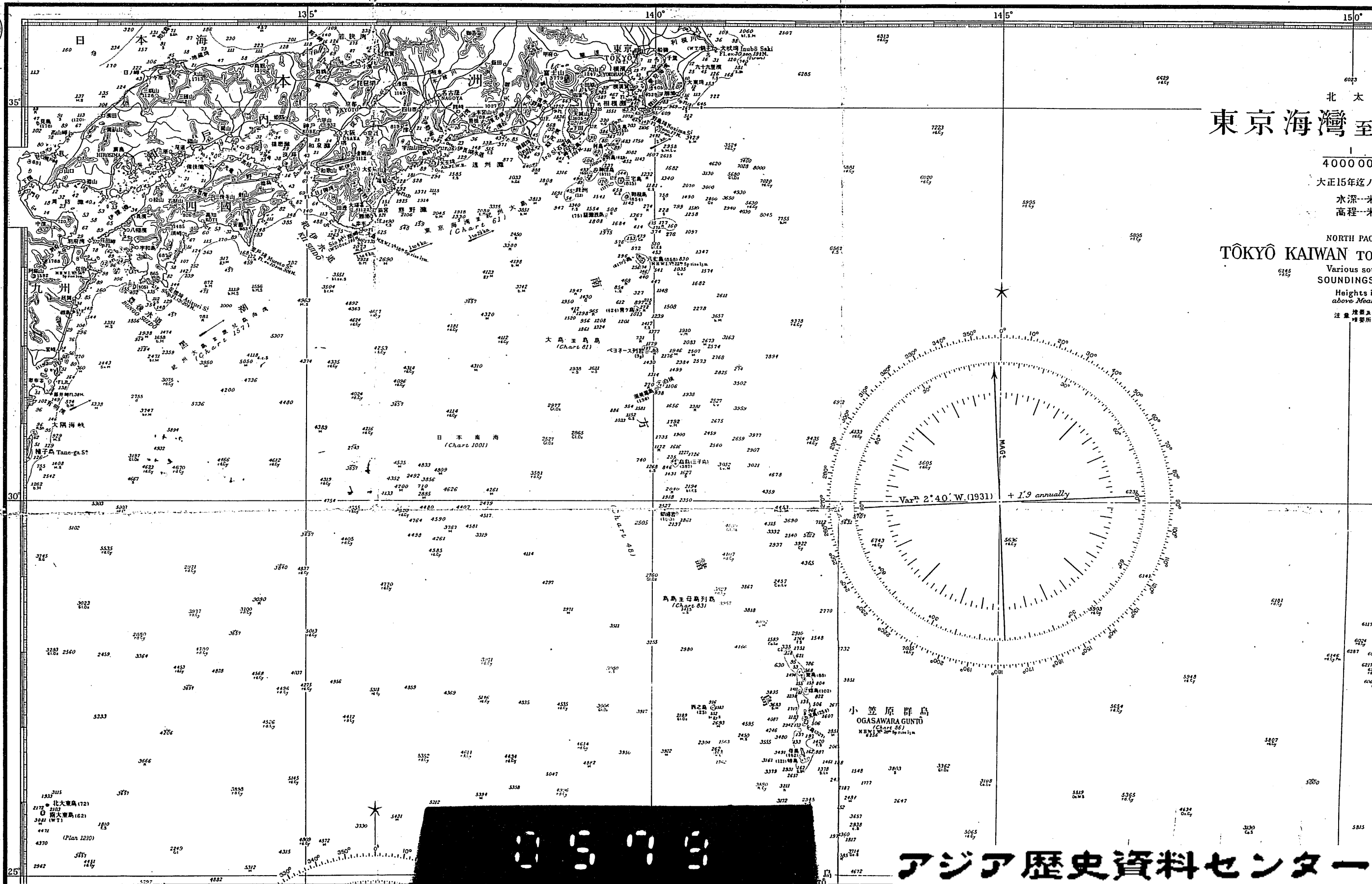
注意 燈臺及無線電信所ハ
埋没所ノリニテ



米尋換算表

米	尋	米	尋
0.4	1	9.6	5.8
0.9	2	10.0	5.8
1.3	3	10.5	5.8
1.8	4	10.9	6.6
2.2	5	11.4	6.6
2.7	6	11.8	6.6
3.2	7	12.3	6.6
3.6	8	12.8	7.7
4.1	9	13.3	7.7
4.5	10	13.8	8.8
5.0	11	14.3	8.8
5.4	12	14.8	9.9
5.9	13	15.3	9.9
6.4	14	15.8	11.0
6.9	15	16.3	11.0
7.3	16	16.8	12.1
7.8	17	17.3	12.1
8.2	18	17.8	13.2
8.7	19	18.3	13.2
9.1	20	18.8	14.3

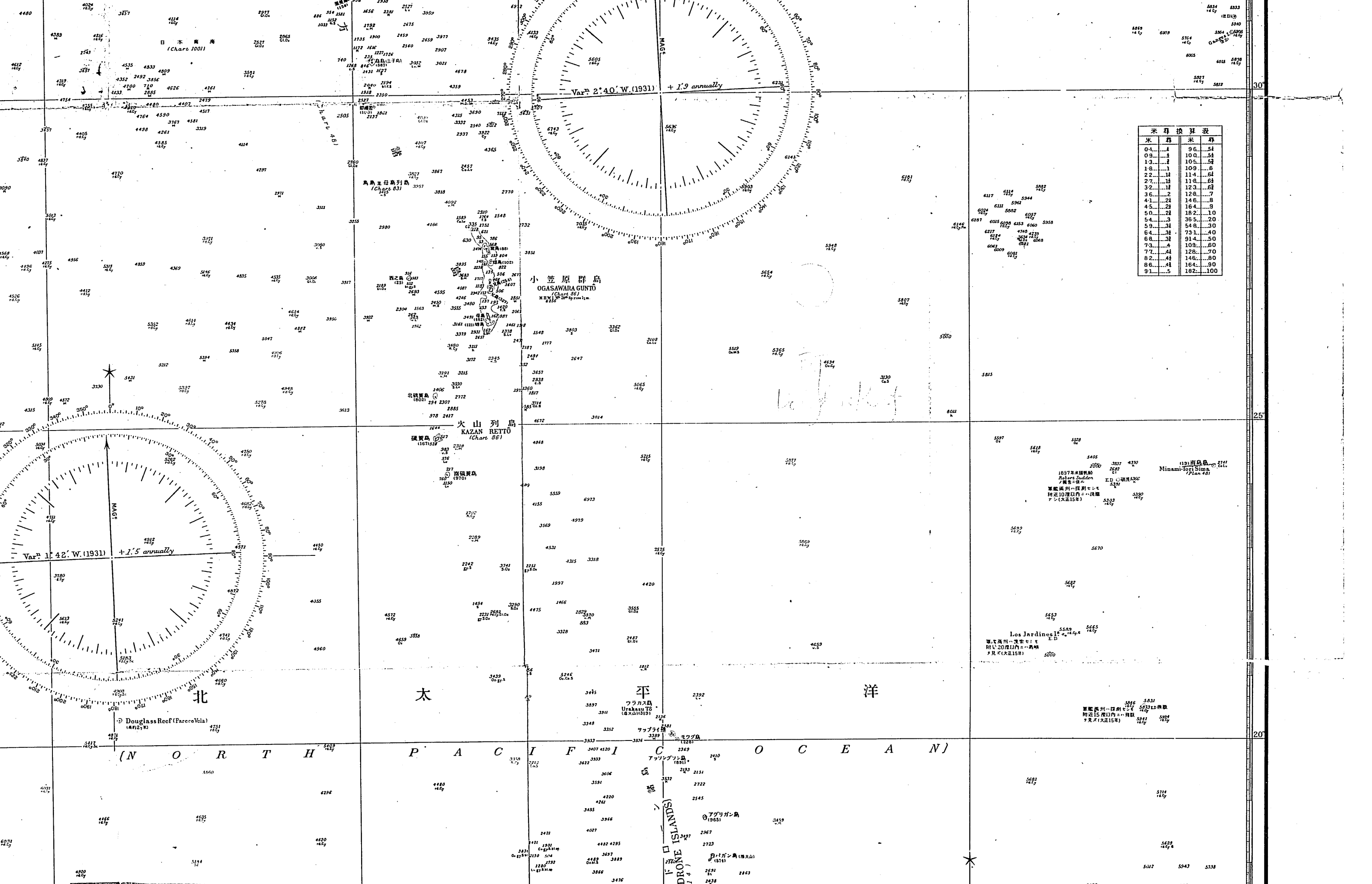
REEL No. A-0449



北太
東京海灣至

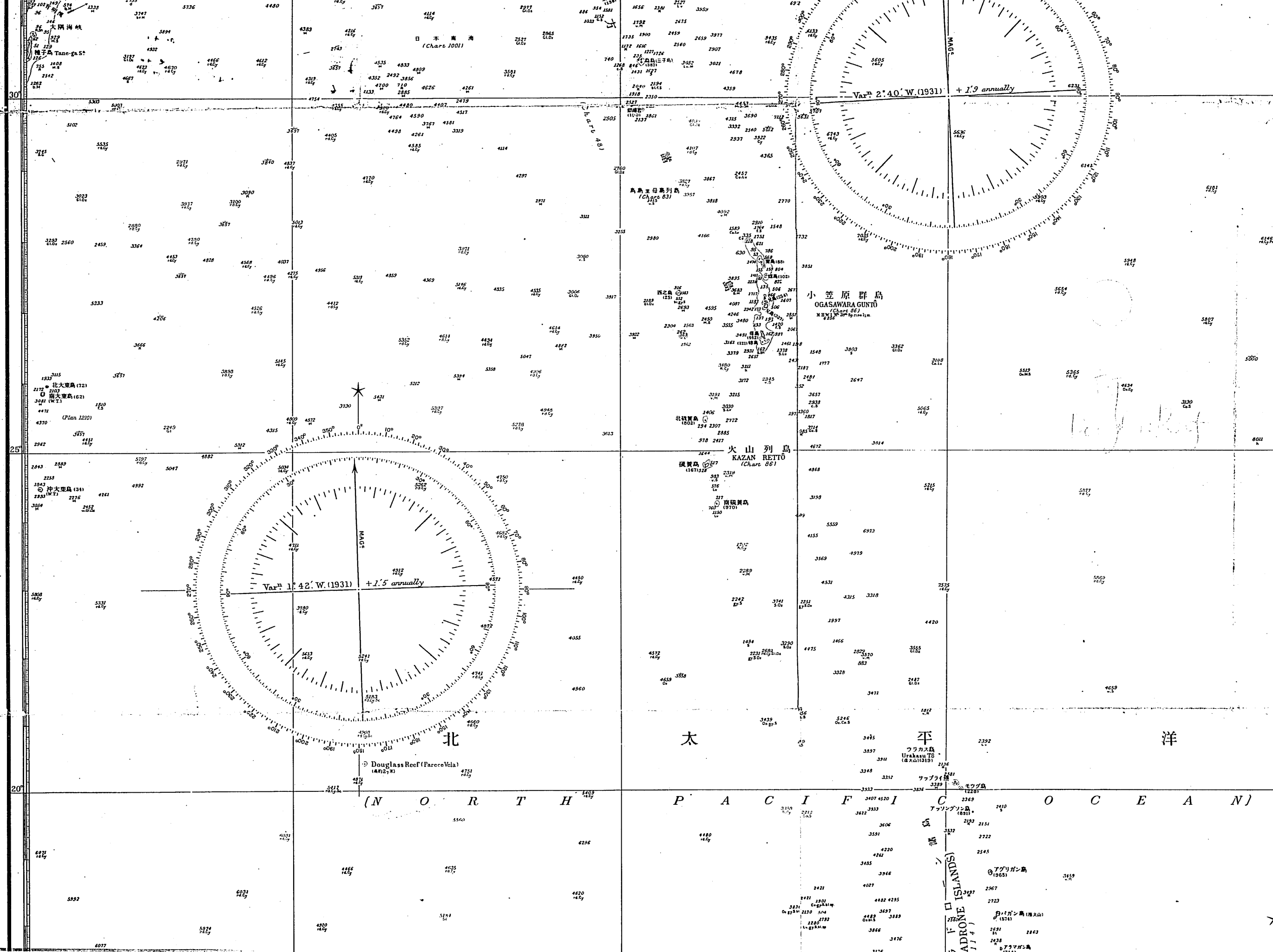
4000 00
大正15年迄ノ
水深一
高程一

NORTH PACIFIC
TŌKYŌ KAIWAN TO
Various soundings
Heights in
above Mean

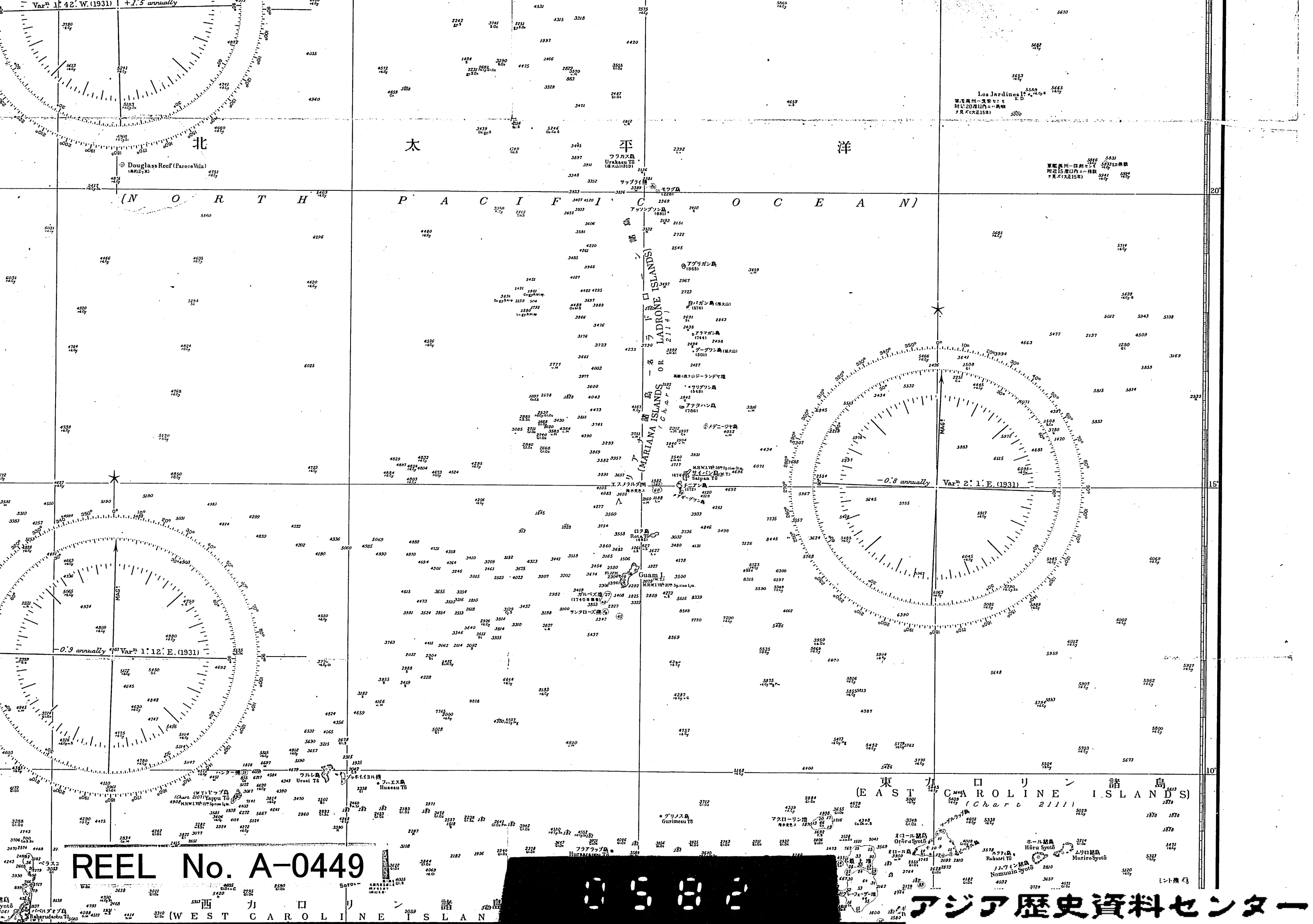


米	身	米	身
0.1	1	9.6	54
0.2	1	10.0	54
0.3	1	10.5	54
0.4	1	10.9	54
0.5	1	11.4	54
0.6	1	11.8	54
0.7	1	12.3	54
0.8	1	12.8	54
0.9	1	13.3	54
1.0	1	13.8	54
1.1	1	14.3	54
1.2	1	14.8	54
1.3	1	15.3	54
1.4	1	15.8	54
1.5	1	16.3	54
1.6	1	16.8	54
1.7	1	17.3	54
1.8	1	17.8	54
1.9	1	18.3	54
2.0	1	18.8	54
2.1	1	19.3	54
2.2	1	19.8	54
2.3	1	20.3	54
2.4	1	20.8	54
2.5	1	21.3	54
2.6	1	21.8	54
2.7	1	22.3	54
2.8	1	22.8	54
2.9	1	23.3	54
3.0	1	23.8	54
3.1	1	24.3	54
3.2	1	24.8	54
3.3	1	25.3	54
3.4	1	25.8	54
3.5	1	26.3	54
3.6	1	26.8	54
3.7	1	27.3	54
3.8	1	27.8	54
3.9	1	28.3	54
4.0	1	28.8	54
4.1	1	29.3	54
4.2	1	29.8	54
4.3	1	30.3	54
4.4	1	30.8	54
4.5	1	31.3	54
4.6	1	31.8	54
4.7	1	32.3	54
4.8	1	32.8	54
4.9	1	33.3	54
5.0	1	33.8	54
5.1	1	34.3	54
5.2	1	34.8	54
5.3	1	35.3	54
5.4	1	35.8	54
5.5	1	36.3	54
5.6	1	36.8	54
5.7	1	37.3	54
5.8	1	37.8	54
5.9	1	38.3	54
6.0	1	38.8	54
6.1	1	39.3	54
6.2	1	39.8	54
6.3	1	40.3	54
6.4	1	40.8	54
6.5	1	41.3	54
6.6	1	41.8	54
6.7	1	42.3	54
6.8	1	42.8	54
6.9	1	43.3	54
7.0	1	43.8	54
7.1	1	44.3	54
7.2	1	44.8	54
7.3	1	45.3	54
7.4	1	45.8	54
7.5	1	46.3	54
7.6	1	46.8	54
7.7	1	47.3	54
7.8	1	47.8	54
7.9	1	48.3	54
8.0	1	48.8	54
8.1	1	49.3	54
8.2	1	49.8	54
8.3	1	50.3	54
8.4	1	50.8	54
8.5	1	51.3	54
8.6	1	51.8	54
8.7	1	52.3	54
8.8	1	52.8	54
8.9	1	53.3	54
9.0	1	53.8	54
9.1	1	54.3	54

REEL No. A-0449



REEL No. A-0449



太平洋

(NORTH PACIFIC OCEAN)

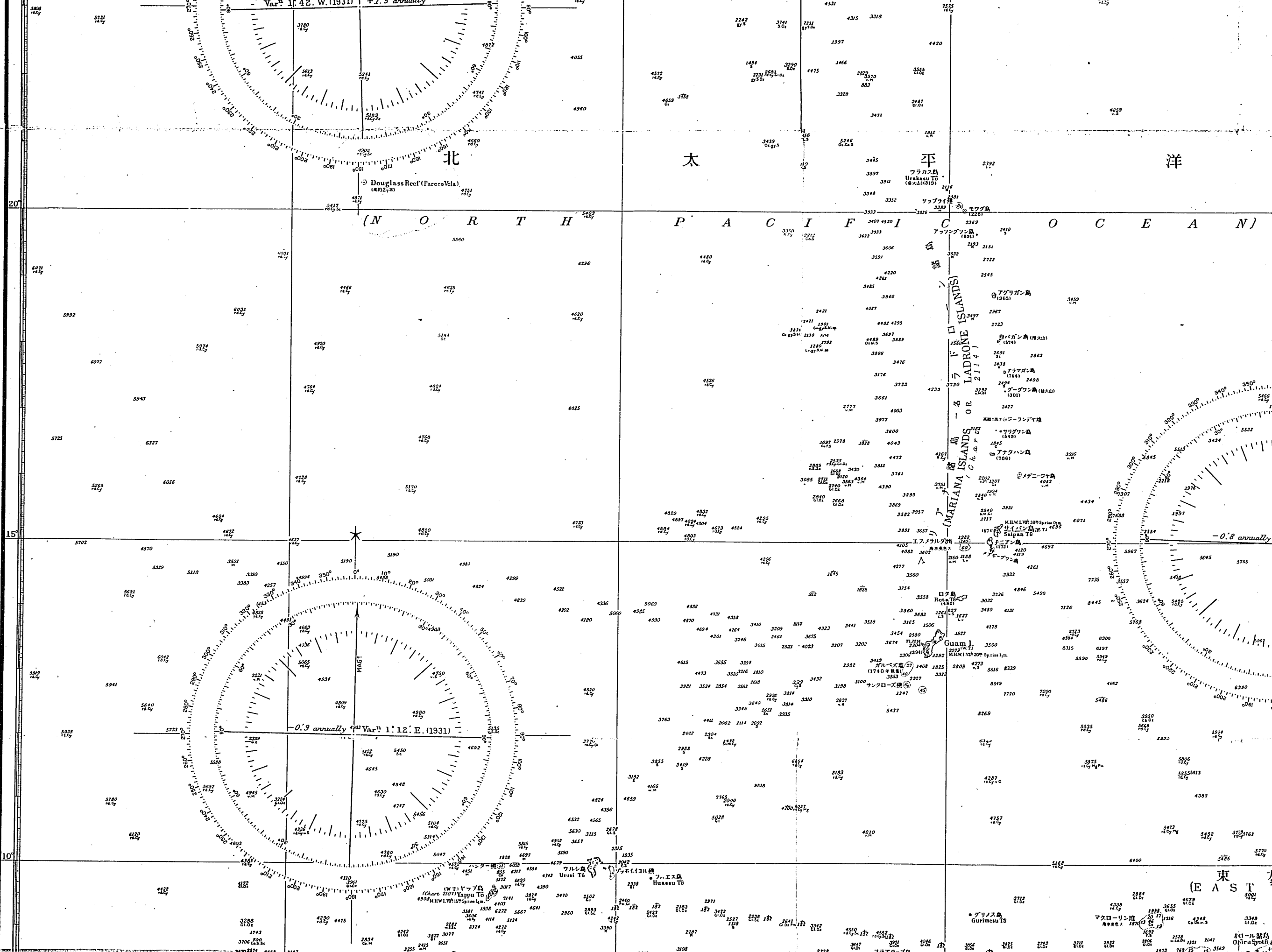
MARIANA ISLANDS OR LADRONE ISLANDS (Chart 2114)

東カロリン諸島 (EAST CAROLINE ISLANDS) (Chart 2111)

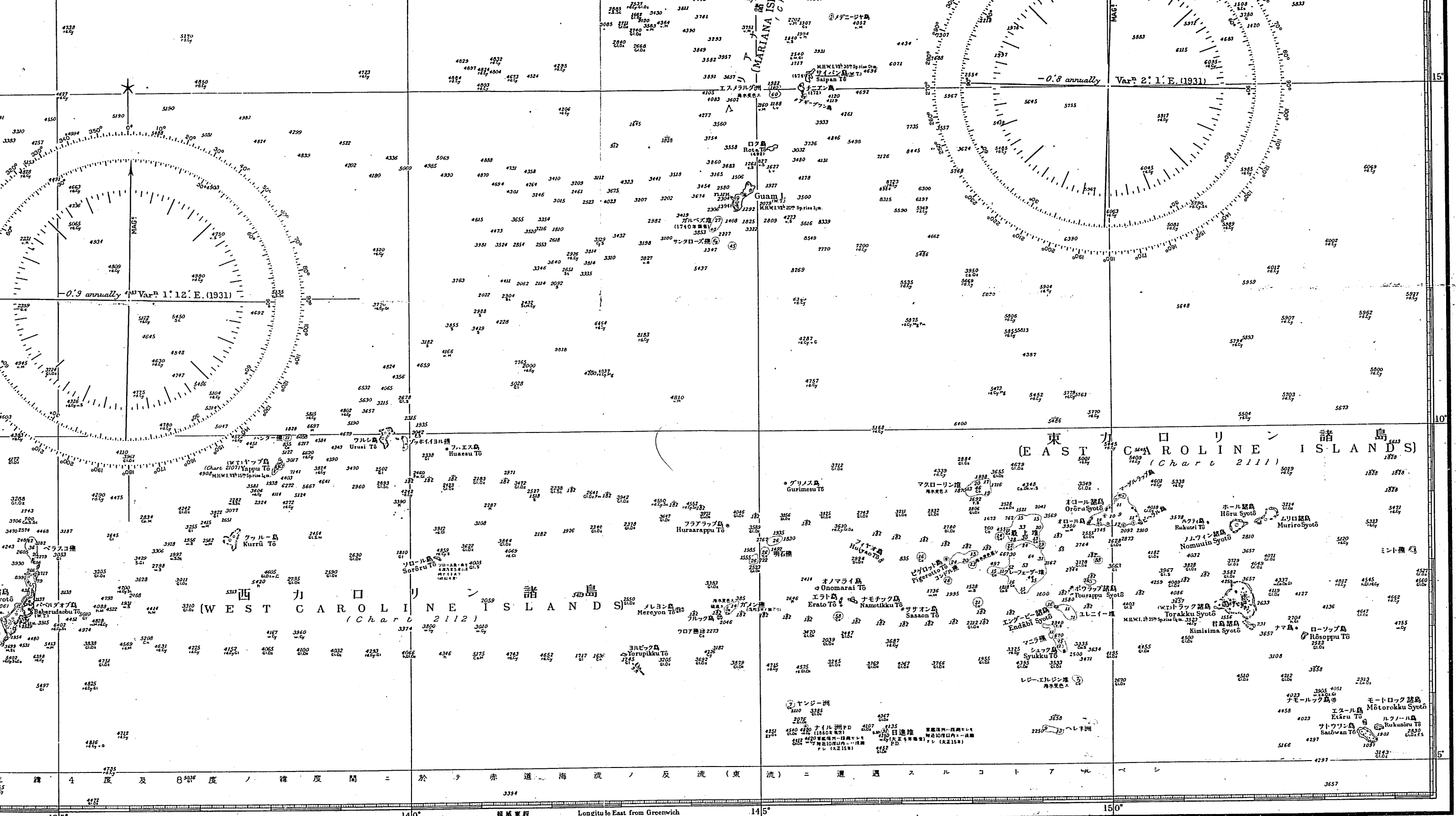
西カロリン諸島 (WEST CAROLINE ISLANDS)

REEL No. A-0449

アジア歴史資料センター



REEL No. A-0449



1-1381-234-389-582-1146-(14)-394-846-955-956-1273-1330-1500-(5)-10-81-160

昭和二年三月二十二日刊行 水路部長 米村末吉

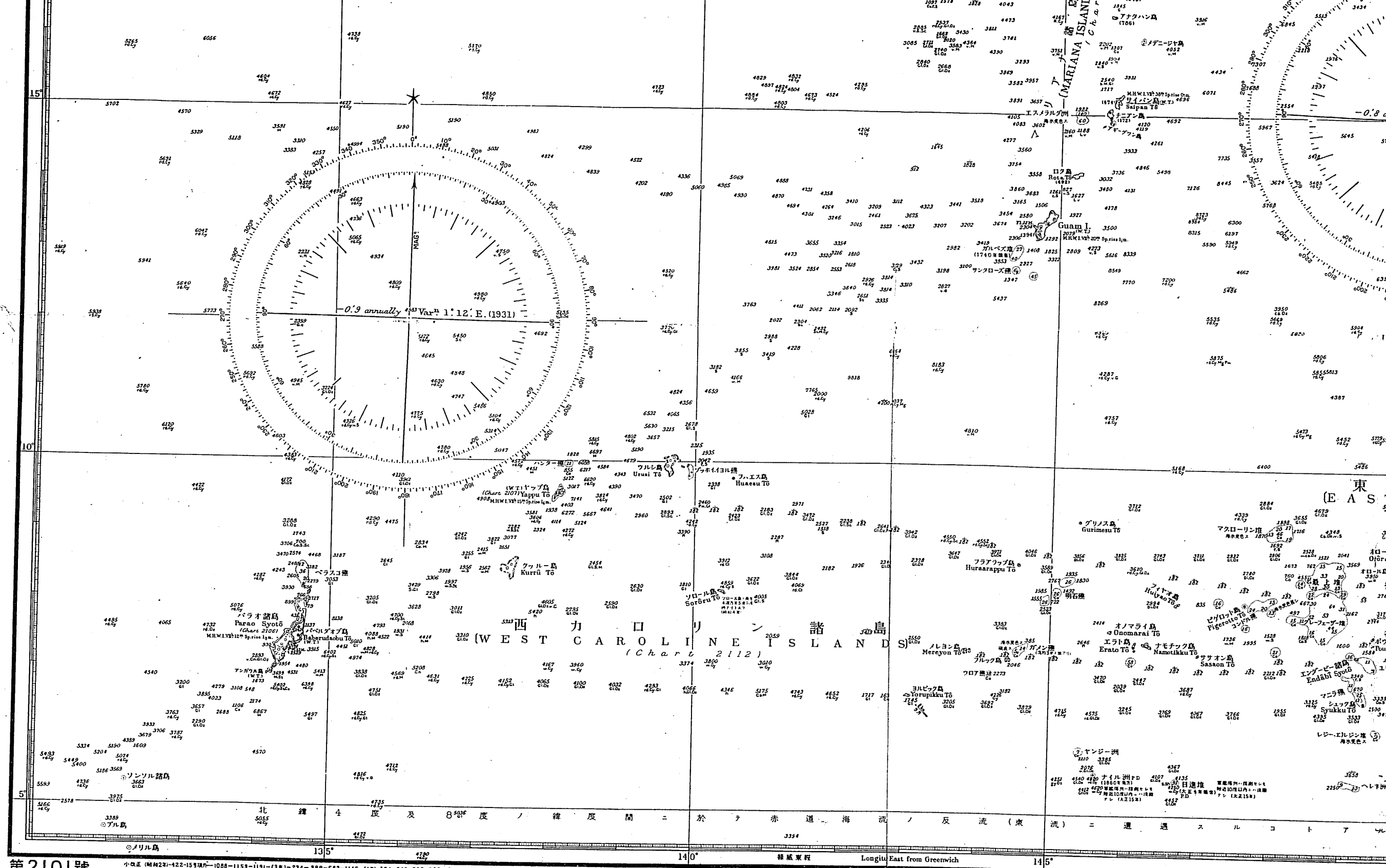
昭和二年四月八日印刷發行 水路部長

No. 2101
191-23x63-191

REEL No. A-0449



アジア歴史資料センター




第2101號

小改正 (明22)-422-1537-1088-1153-1191-(3*)-234-389-682-1146-(4*)-394-848-965-966-1273-1330-1500-(5*)-10-91-160

緯度 East from Greenwich

昭和二年三月二十二日刊 水路部長 米村末吉

REEL No. A-0449



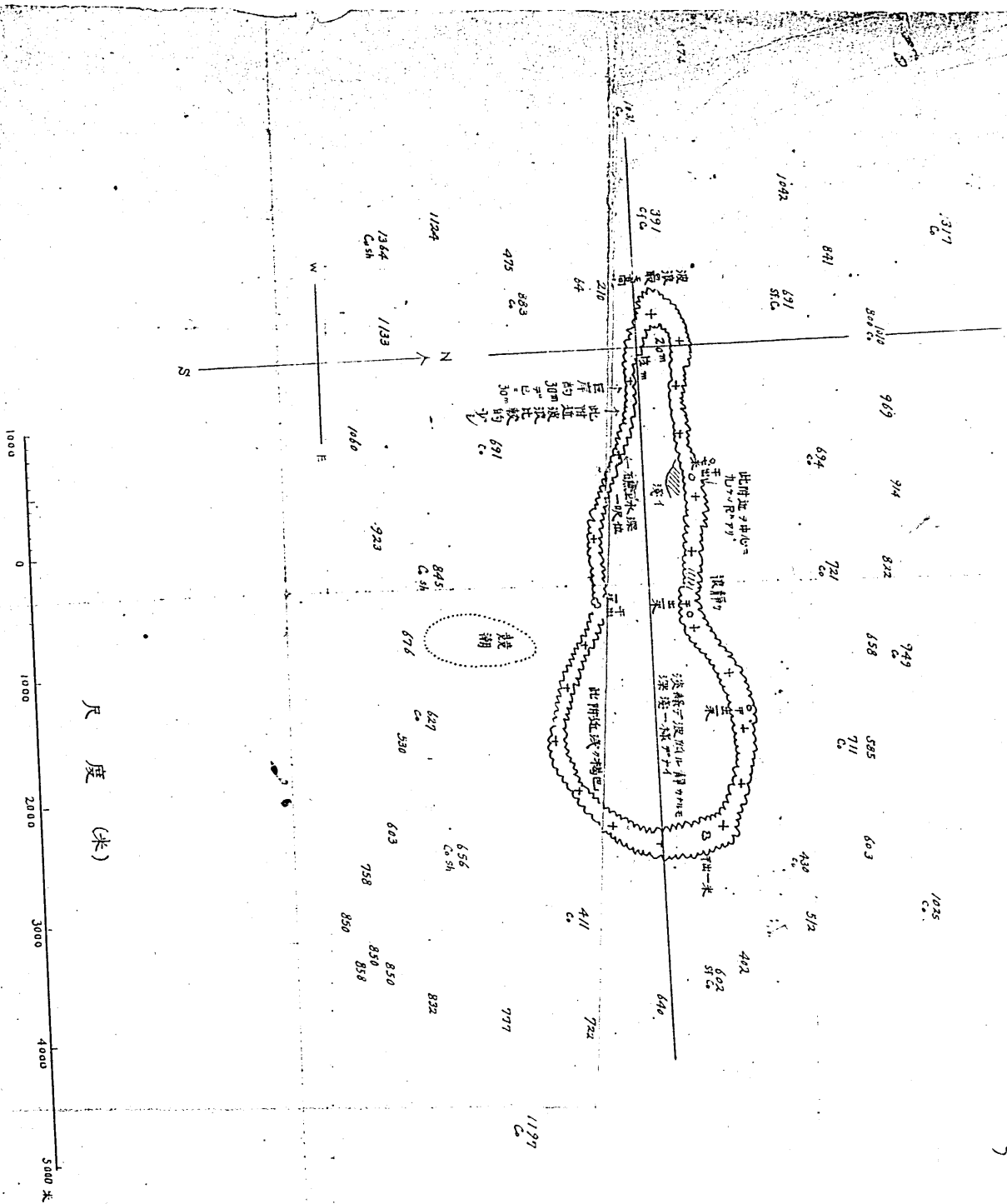
アジア歴史資料センター

ボウガラス、リーフ 略測圖

大正十一年五月及
大正十四年九月十七日 軍艦滿州略測

岩田 Lt 20°-24'-55" N. (旧測 Lt 20°-24'-0" N.)
Long 136°-4'-33" E. Long 136°-3'-0" E.
水深...米 (改正深) 高程...米 (高潮面ヨリ高サ)

此圖は、自前年調査の
結果を基に、最新の測量
結果を反映して作成され
たものである。



尺 度 (米)

三主アル事務所ノ所在地
 昭和大臣 井上準之助
 昭和大臣 安達 謙助
 昭和大臣 井上準之助
 昭和大臣 安達 謙助
 昭和大臣 井上準之助
 昭和大臣 安達 謙助

昭和大臣 井上準之助
 昭和大臣 安達 謙助
 昭和大臣 井上準之助
 昭和大臣 安達 謙助
 昭和大臣 井上準之助
 昭和大臣 安達 謙助

昭和大臣 井上準之助
 昭和大臣 安達 謙助
 昭和大臣 井上準之助
 昭和大臣 安達 謙助
 昭和大臣 井上準之助
 昭和大臣 安達 謙助

昭和大臣 井上準之助
 昭和大臣 安達 謙助
 昭和大臣 井上準之助
 昭和大臣 安達 謙助
 昭和大臣 井上準之助
 昭和大臣 安達 謙助

官報 第一三五四號 昭和六年七月六日 月曜日